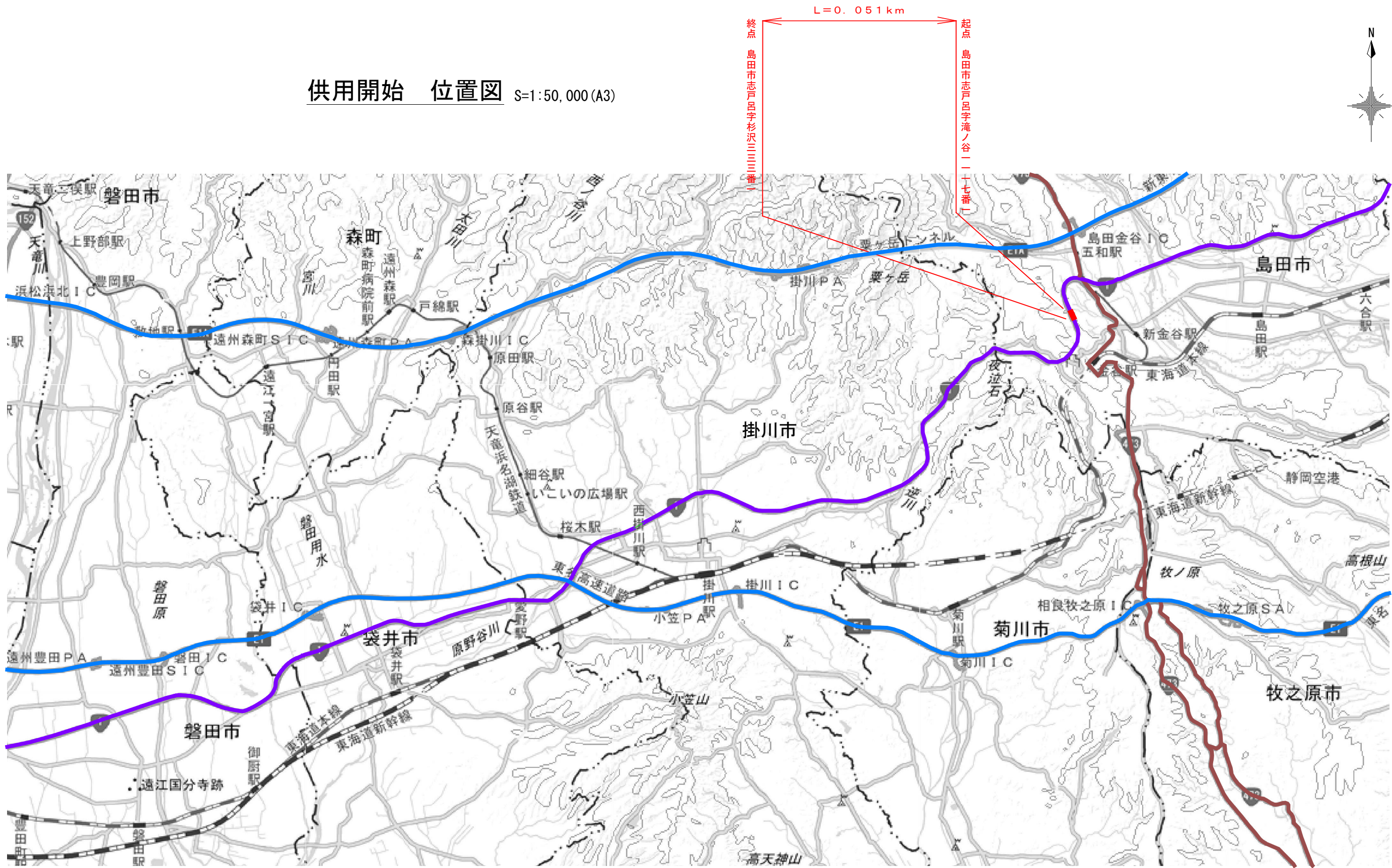
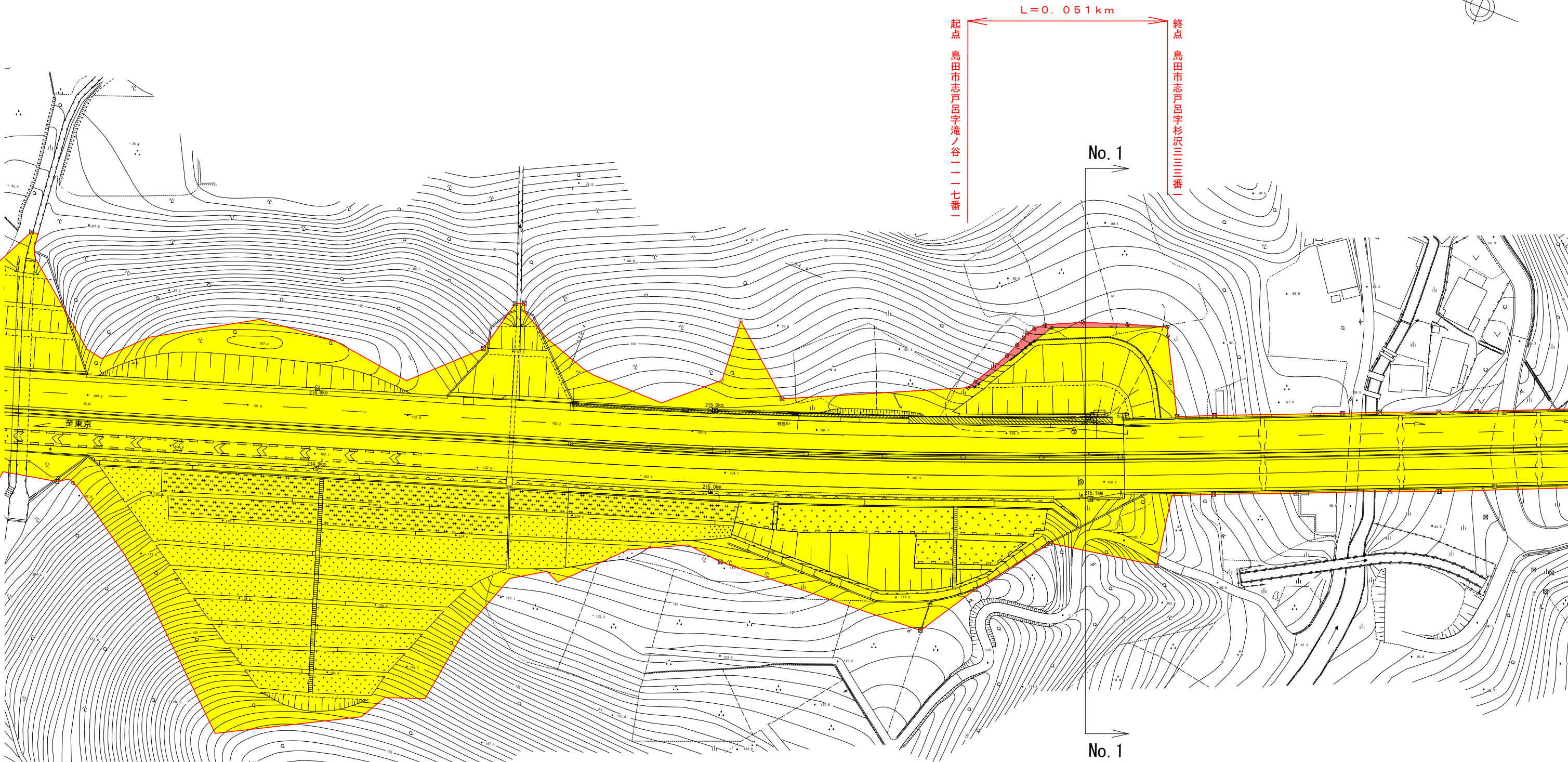
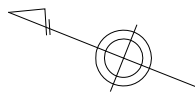


供用開始 位置図 S=1:50,000 (A3)



路線名	一般国道1号
図面名	供用開始 位置図
縮尺	1:50,000 (A3)
図面番号	1/3
事務所名	浜松河川国道事務所

供用開始 平面図
S=1:250 (A3)



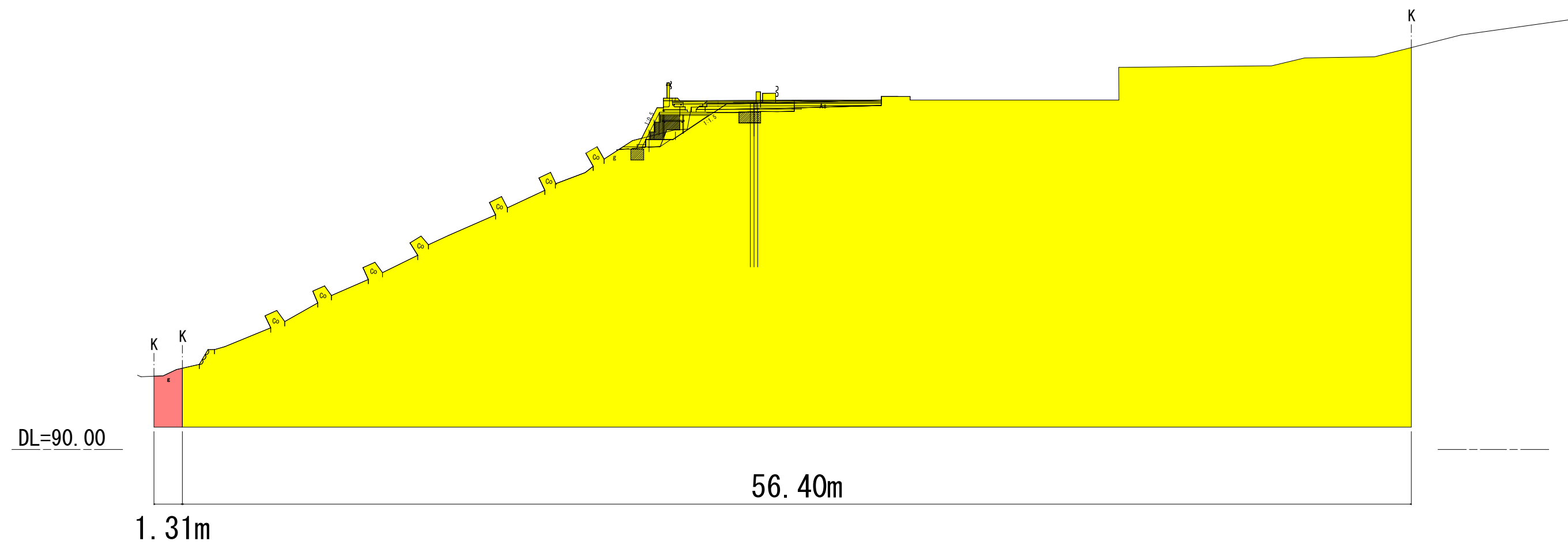
凡 例

- 既供用部分
- 今回供用部分
- 道路区域の外側線

路線名	一般国道1号
図面名	供用開始 平面図
縮 尺	1:250 (A3)
図面番号	2/3
事務所名	浜松河川国道事務所

供用開始 横断図
S=1:200 (A3)

No. 1



路線名	一般国道 1 号
図面名	供用開始 横断図
縮 尺	1 : 200 (A3)
図面番号	3/3
事務所名	浜松河川国道事務所