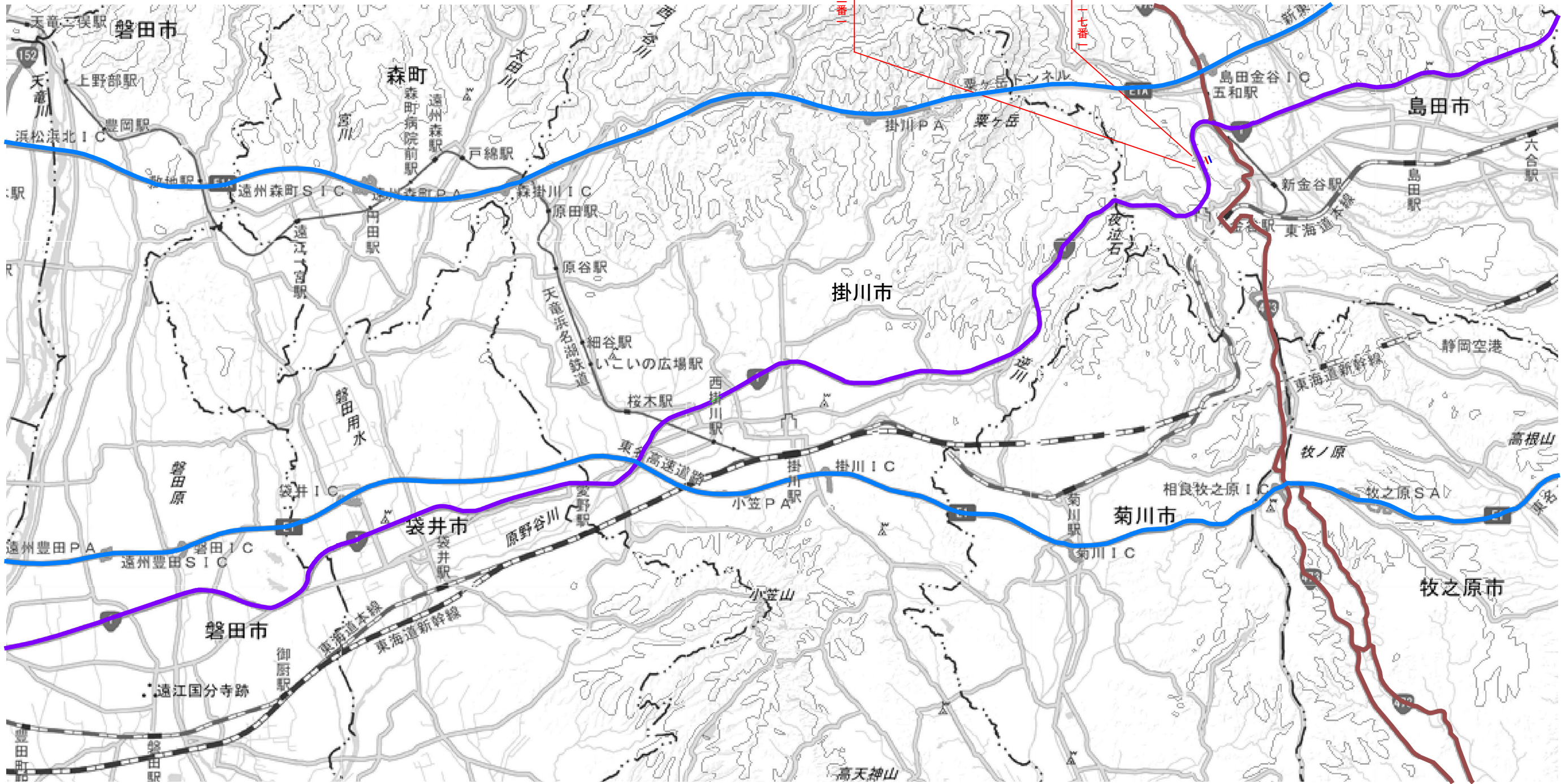
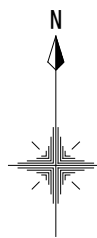


区域変更 位置図 S=1:50,000 (A3)

変更後 L=0.051km W=48.06m~60.88m
変更前 L=0.051km W=48.06m~60.68m

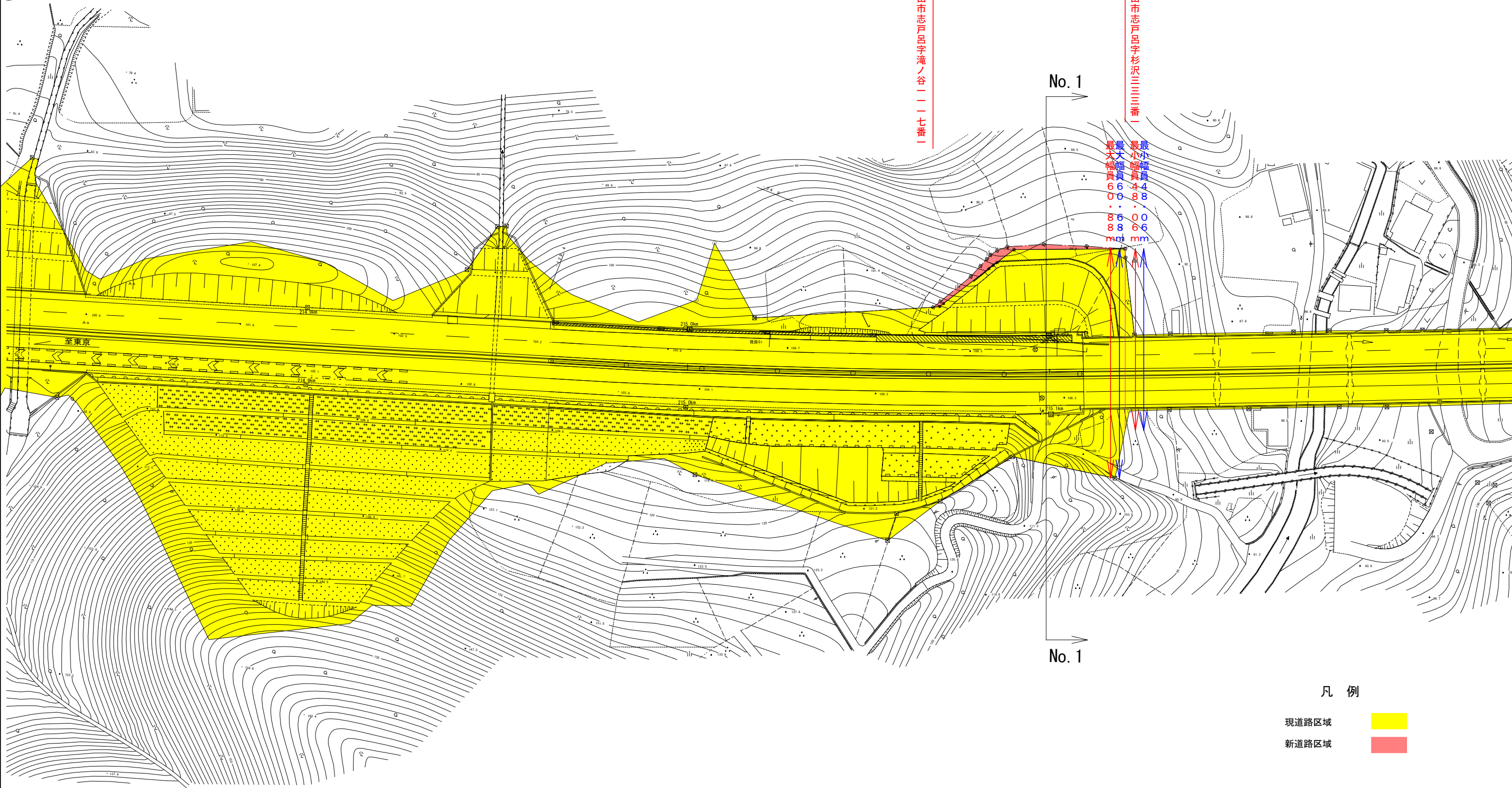


路線名	一般国道1号
図面名	区域変更 位置図
縮尺	1:50,000 (A3)
図面番号	1/3
事務所名	浜松河川国道事務所

区域変更 平面図

S=1:250 (A3)

変更後 L=0.051km W=48.06m~60.88m
変更前 L=0.051km W=48.06m~60.68m



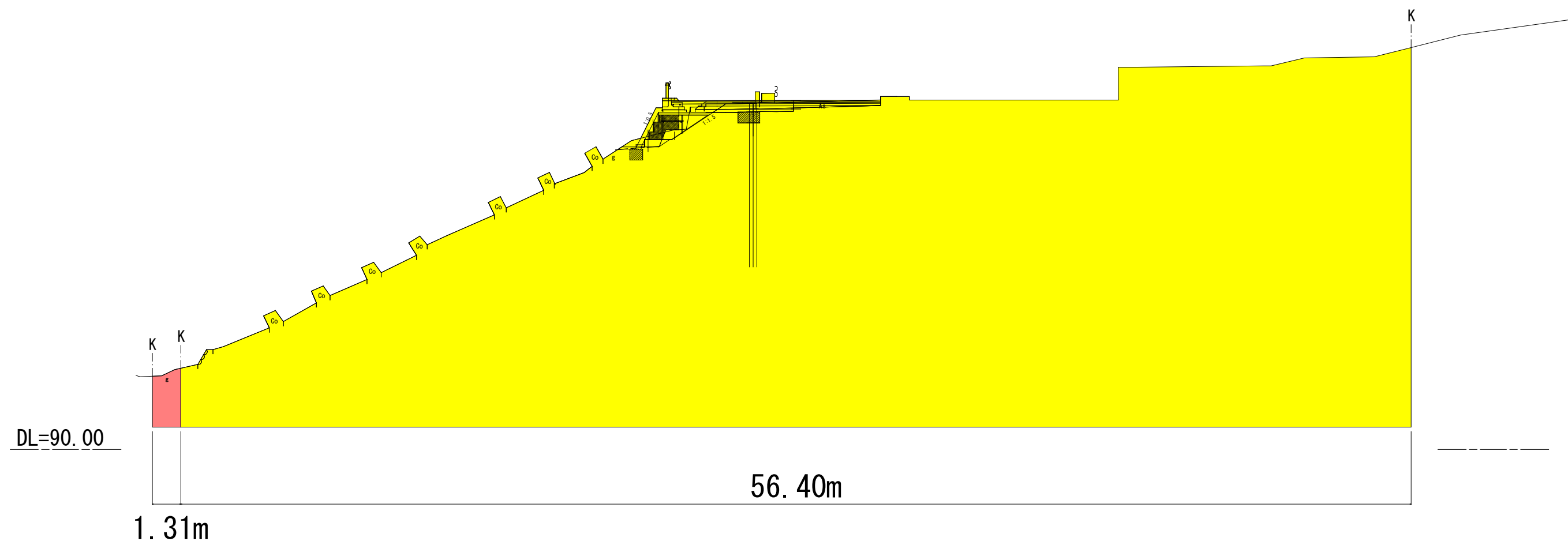
凡 例

- 現道路区域
新道路区域

路線名	一般国道1号
図面名	区域変更 平面図
縮 尺	1 : 250 (A3)
図面番号	2/3
事務所名	浜松河川国道事務所

区域変更 横断図
S=1:200 (A3)

No. 1



路線名	一般国道1号
図面名	区域変更 横断図
縮 尺	1:200 (A3)
図面番号	3/3
事務所名	浜松河川国道事務所