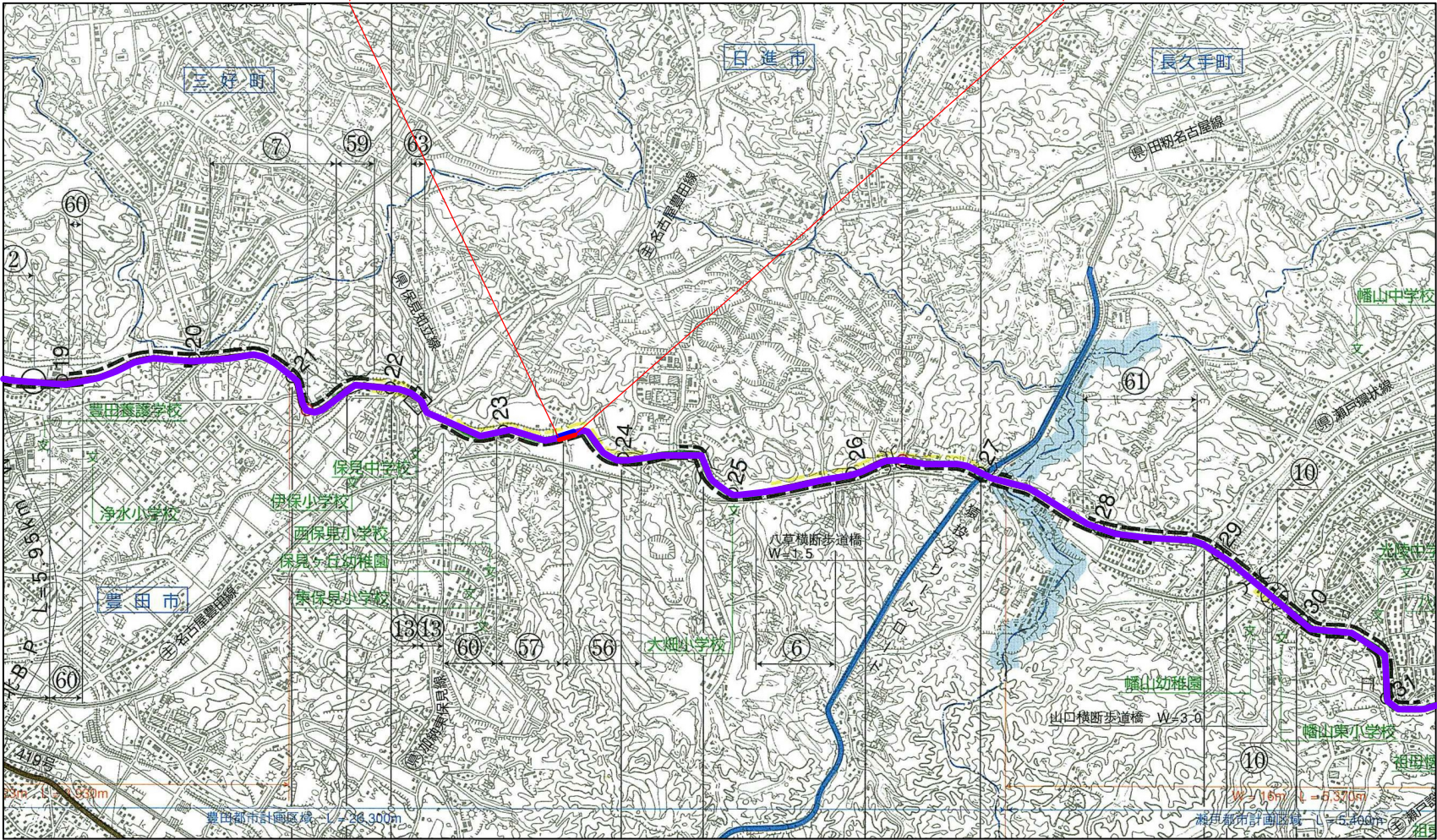
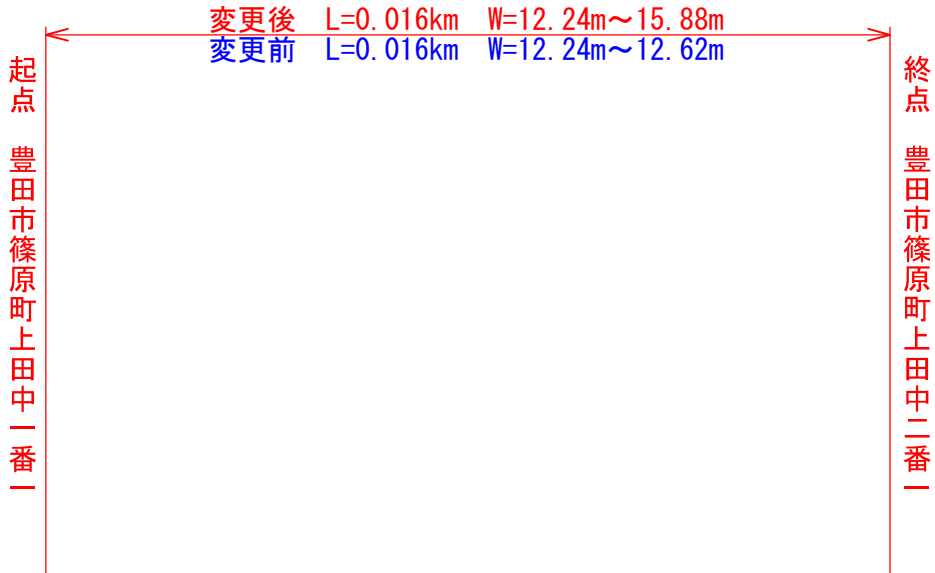


区域変更 位置図

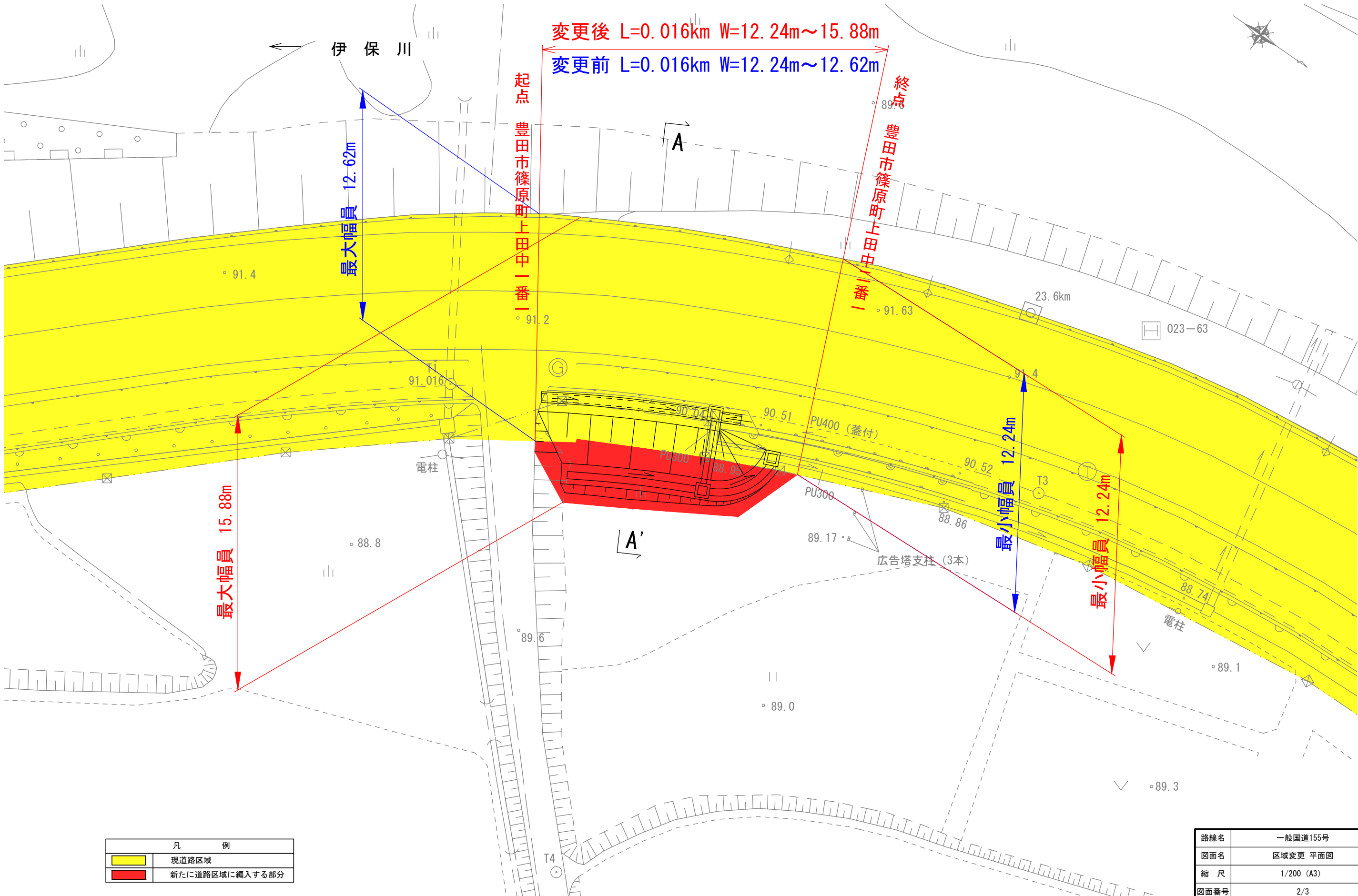
S=1 : 50,000



路線名	一般国道155号
図面名	区域変更 位置図
縮尺	1 : 50,000 (A3)
図面番号	1/3
事務所名	名古屋国道事務所

区域変更 平面図

S=1:200



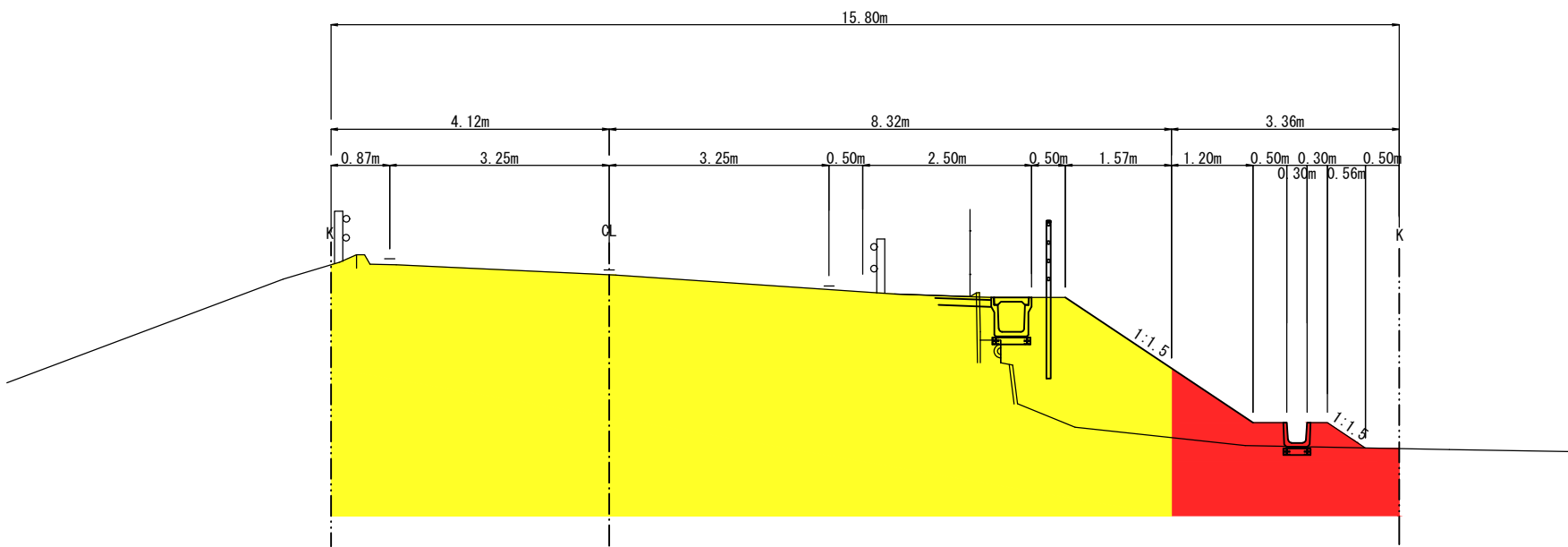
凡 例	
	現道路区域
	新たに道路区域に編入する部分

路線名	一般国道155号
図面名	区域変更 平面図
縮 尺	1/200 (A3)
図面番号	2/3
事務所名	名古屋国道事務所

区域変更 横断図

S=1:100

A - A'



凡 例	
<div></div>	現道路区域
<div></div>	新たに道路区域に編入する部分

路線	一般国道155号
図面名	区域変更 横断図
縮尺	1:100 (A3)
図面番号	3/3
事務所名	名古屋国道事務所