

# 区域変更 位置図

S=1:50000

**変更後②**  
 L=0.010km W=32.02m~50.18m  
**変更前②**  
 L=0.010km W=32.02m~50.18m

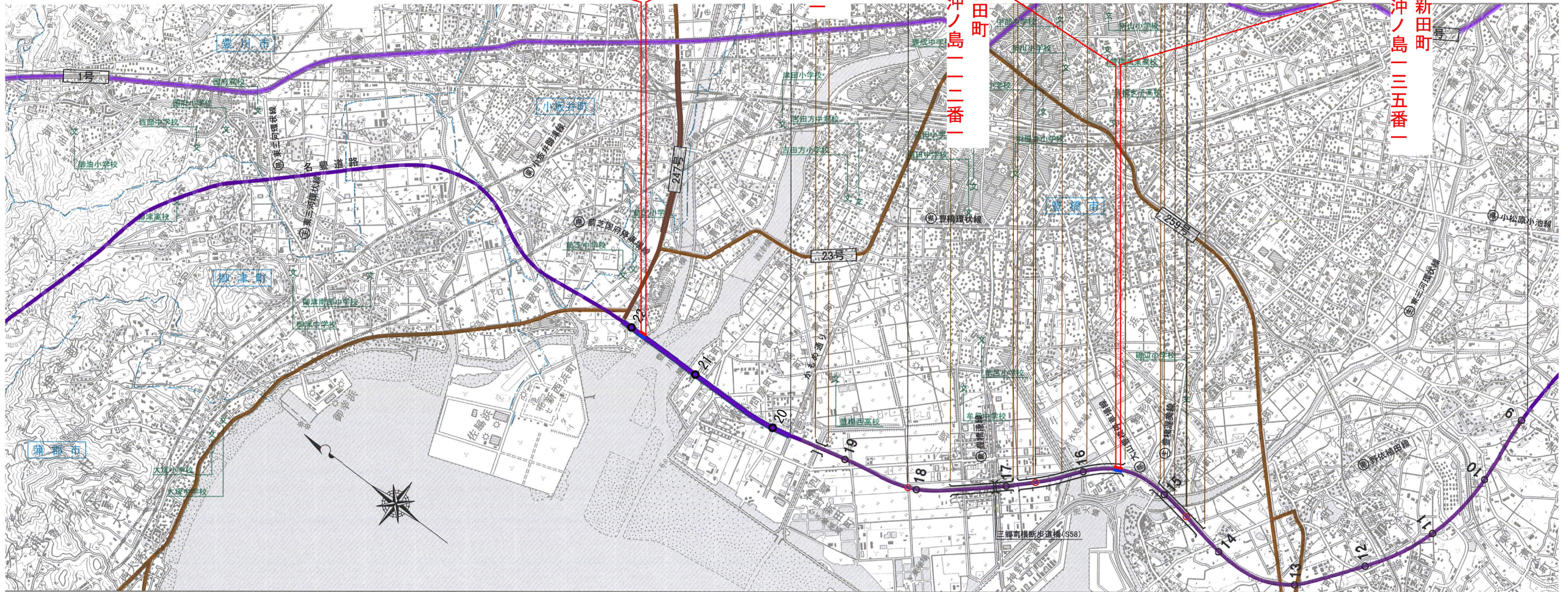
**変更後①**  
 L=0.016km W=59.30m~60.88m  
**変更前①**  
 L=0.016km W=57.82m~59.14m

終点 豊橋市前芝町  
 字西青一五四番一

起点 豊橋市前芝町  
 字浜新田四一三番一

終点 豊橋市神野新田町  
 字沖ノ島一二二番一

起点 豊橋市神野新田町  
 字沖ノ島一三五番一



路線名	一般国道23号
図面名	区域変更 位置図
縮尺	1:50000 (A3)
図面番号	1/10
事務所名	名古屋国道事務所

# 区域変更① 平面図

1:500

H1 二回高架橋 (1)

鋼溶接橋/連続桁

W=23.50

L=92.00

S63 豊橋89 函渠

W (内空巾) = 1.0

H (内空高) = 1.32

L = 73.0

豊 橋 市

神野新田町

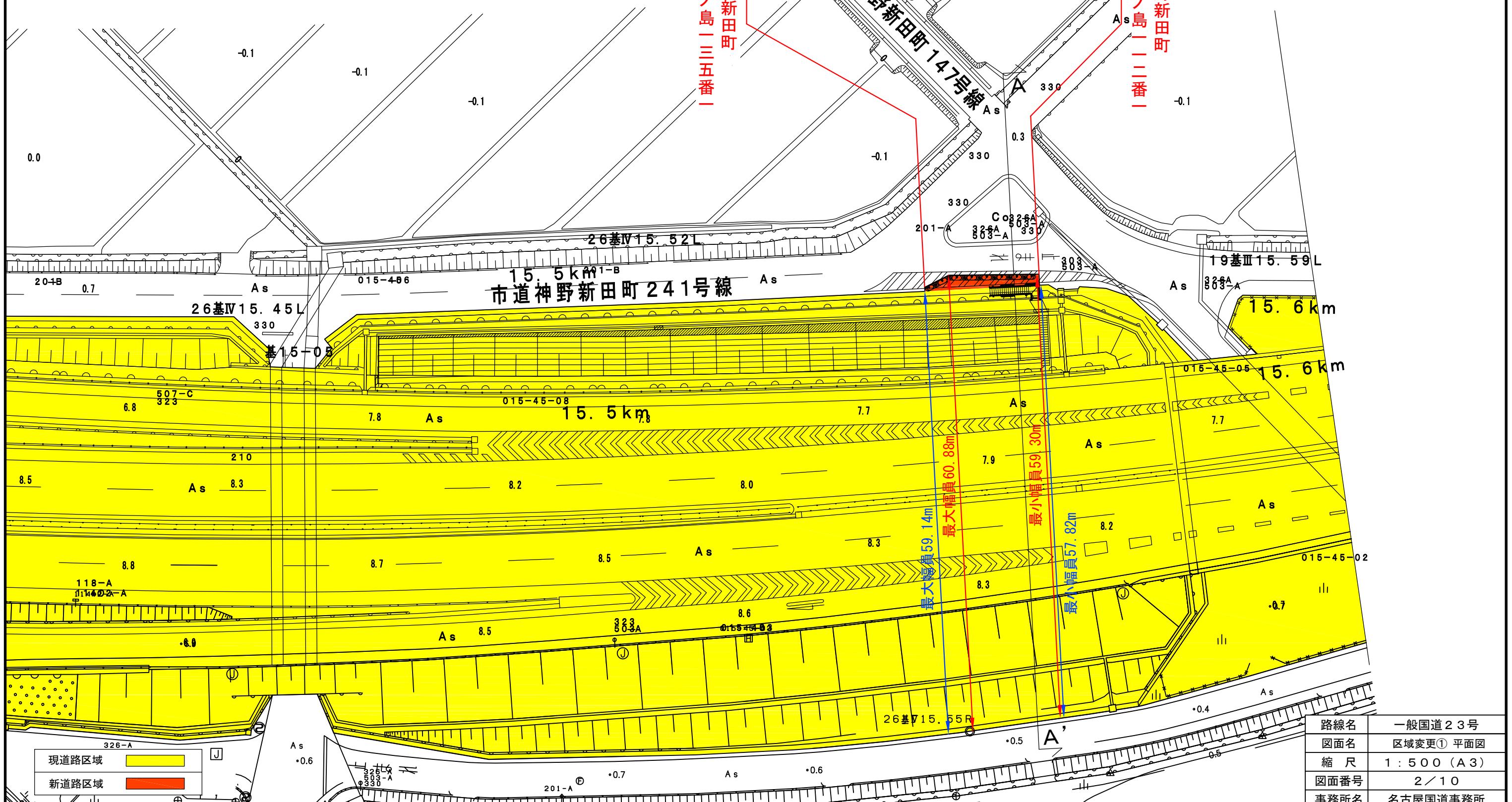
沖ノ島

起点 豊橋市神野新田町  
字沖ノ島一三五番一

変更後①  
L=0.016km W=59.30m~60.88m

変更前①  
L=0.016km W=57.82m~59.14m

終点 豊橋市神野新田町  
字沖ノ島一二二番一



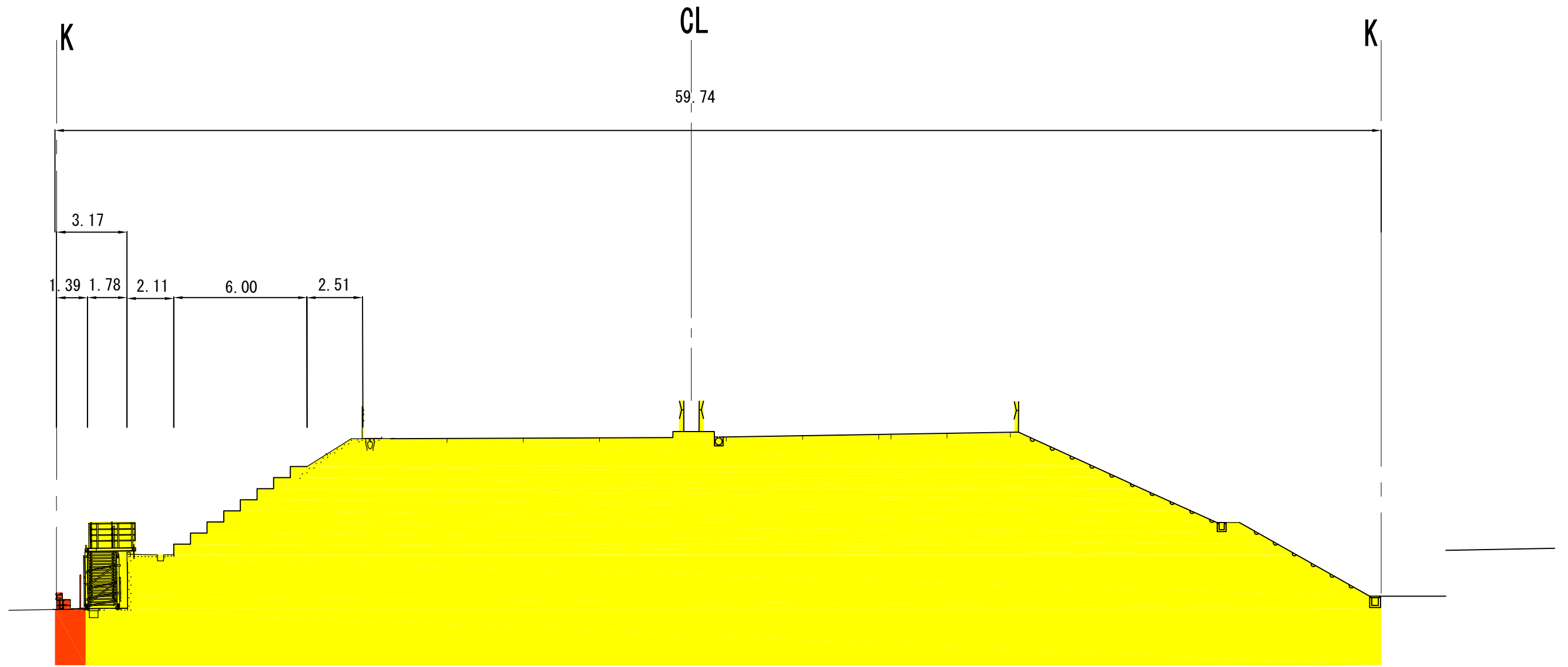
現道路区域  
新道路区域

路線名	一般国道23号
図面名	区域変更① 平面図
縮尺	1:500 (A3)
図面番号	2/10
事務所名	名古屋国道事務所

区域変更① 横断図

1:200

A-A'

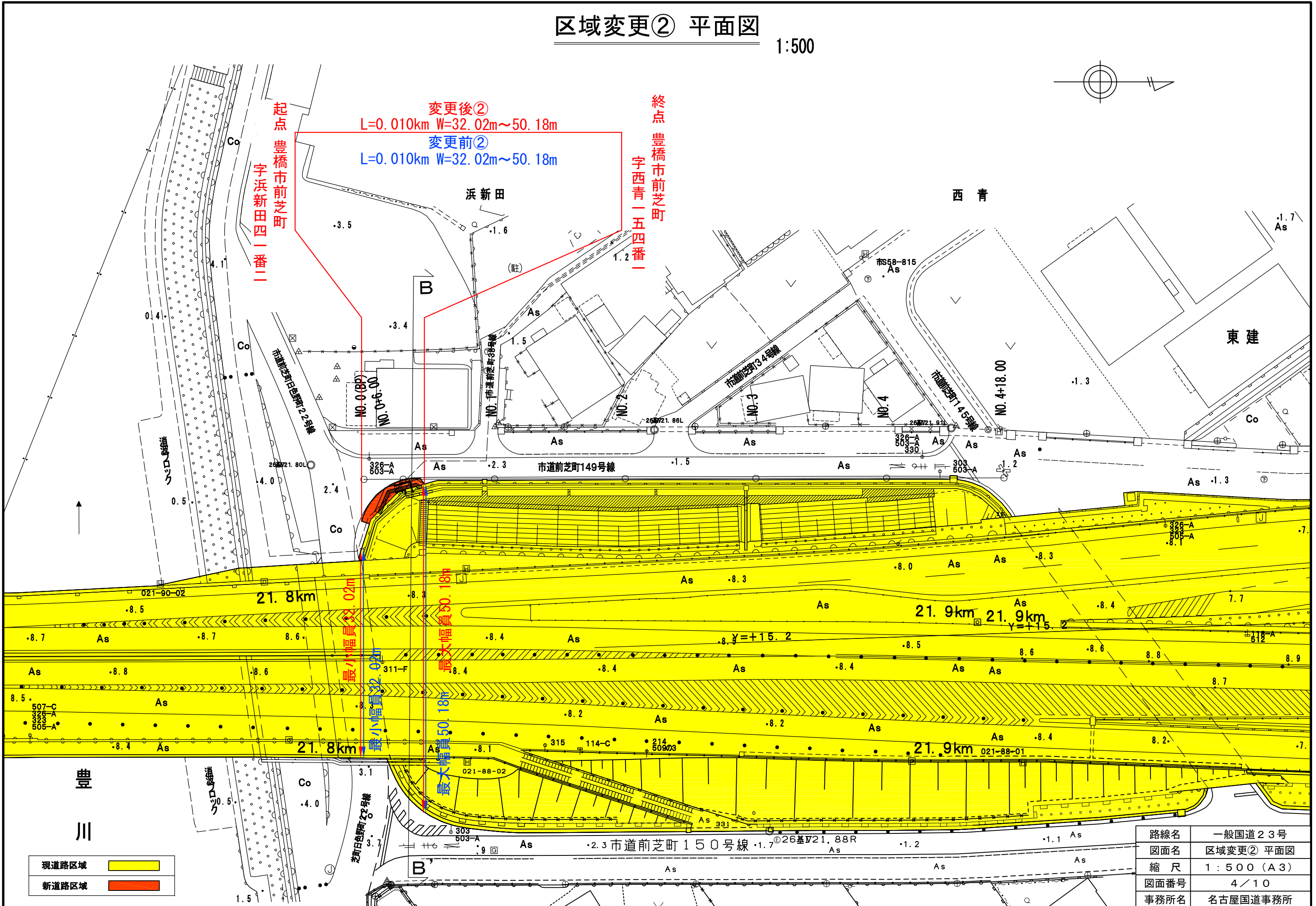
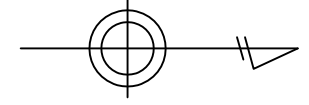


現道路区域	
新道路区域	

路線名	一般国道23号
図面名	区域変更① 横断図
縮尺	1:200 (A3)
図面番号	3/10
事務所名	名古屋国道事務所

区域変更② 平面図

1:500



変更後②  
L=0.010km W=32.02m~50.18m  
 変更前②  
L=0.010km W=32.02m~50.18m

起点 豊橋市前芝町  
字浜新田四一番一

終点 豊橋市前芝町  
字西青一五四番一

21.8km

21.9km 21.9km

21.8km

21.9km

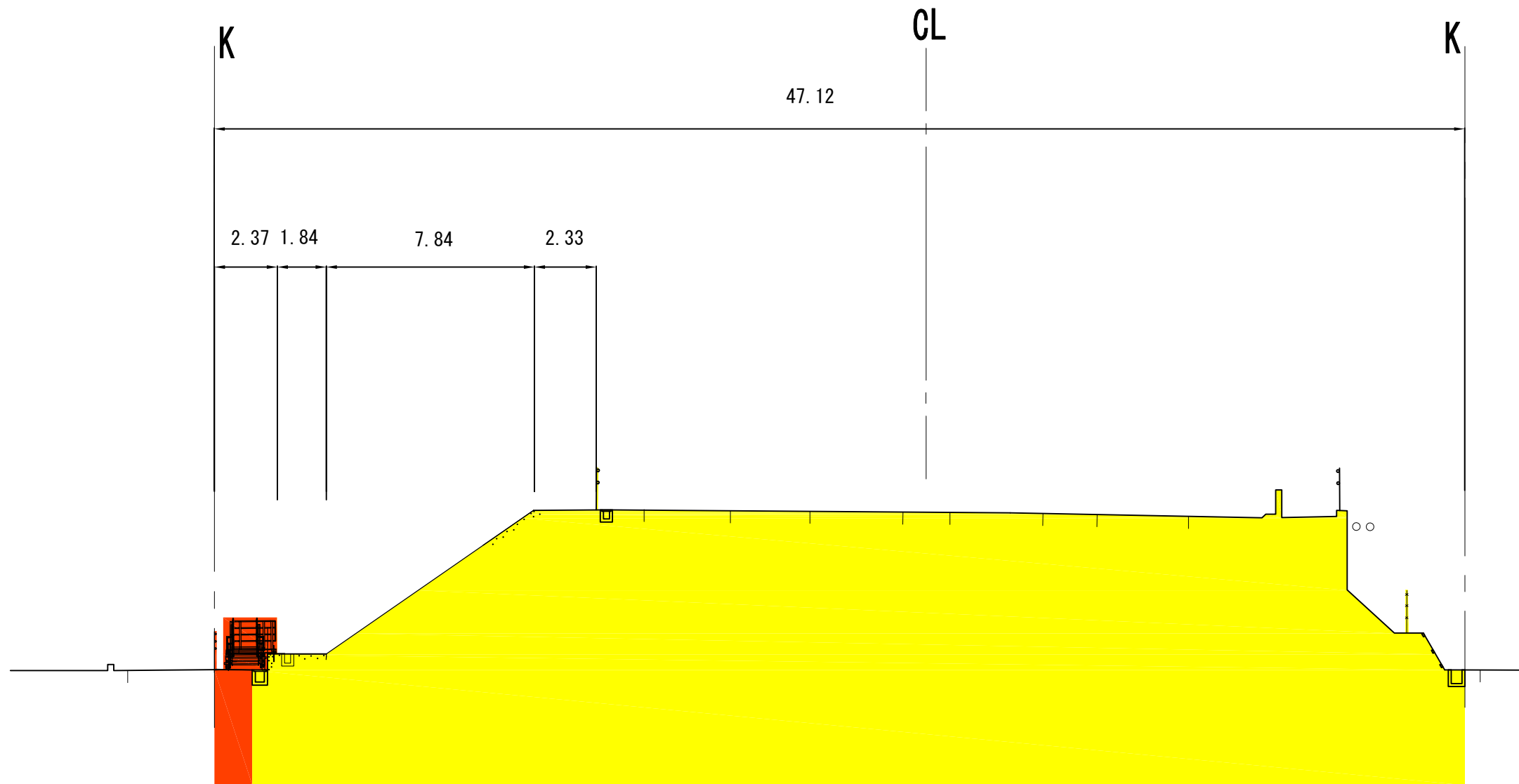
現道路区域  
 新道路区域

路線名	一般国道23号
図面名	区域変更② 平面図
縮尺	1:500 (A3)
図面番号	4/10
事務所名	名古屋国道事務所

区域変更② 横断図

1:200

B-B'

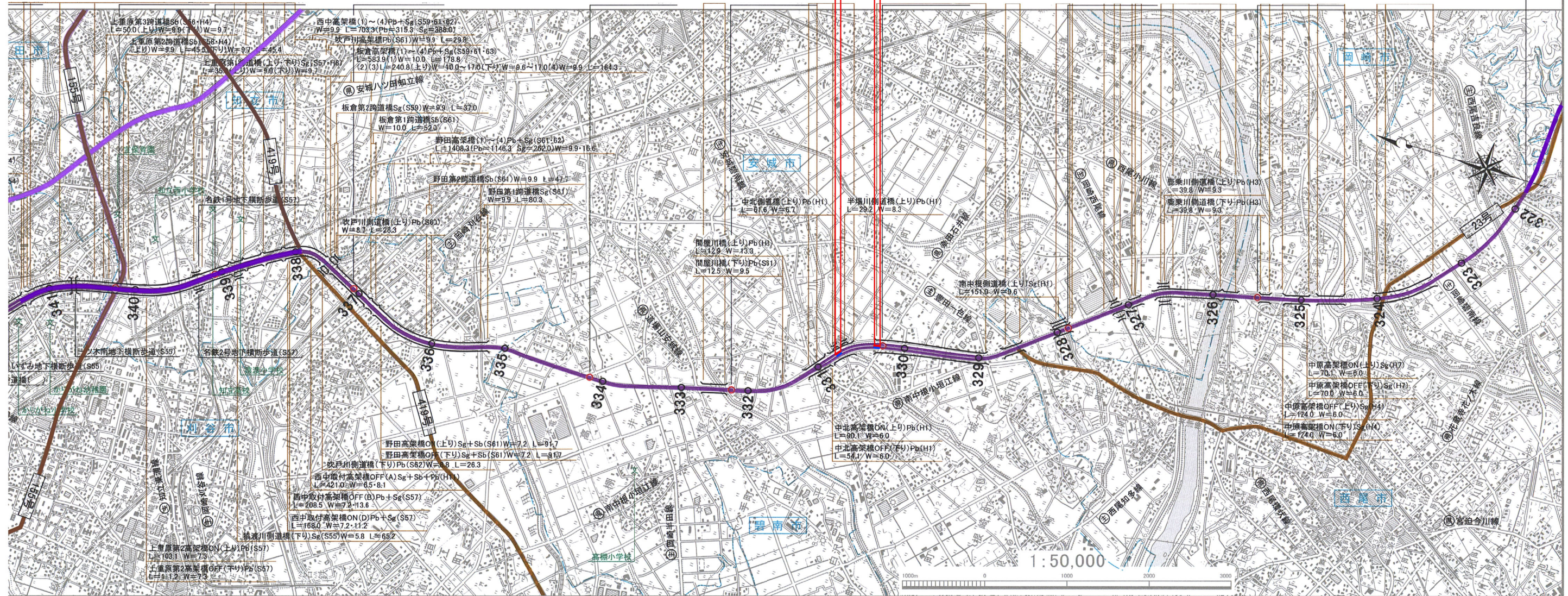
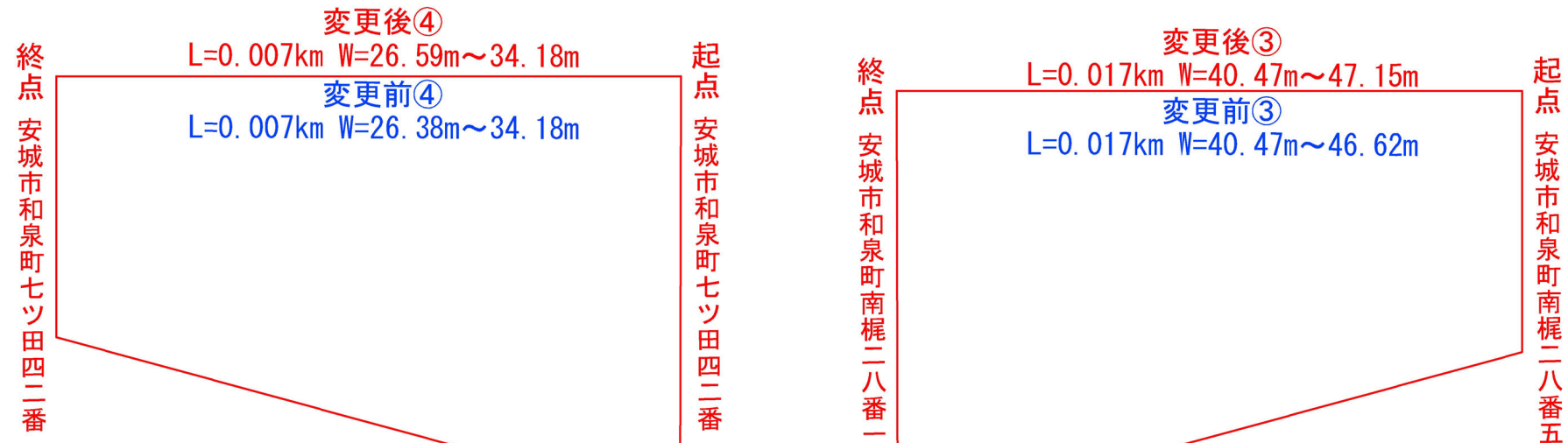


現道路区域	
新道路区域	

路線名	一般国道23号
図面名	区域変更② 横断図
縮尺	1:200 (A3)
図面番号	5/10
事務所名	名古屋国道事務所

# 区域変更 位置図

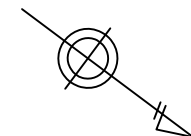
S=1:50000



路線名	一般国道23号
図面名	区域変更 位置図
縮尺	1:50000 (A3)
図面番号	6/10
事務所名	名古屋国道事務所

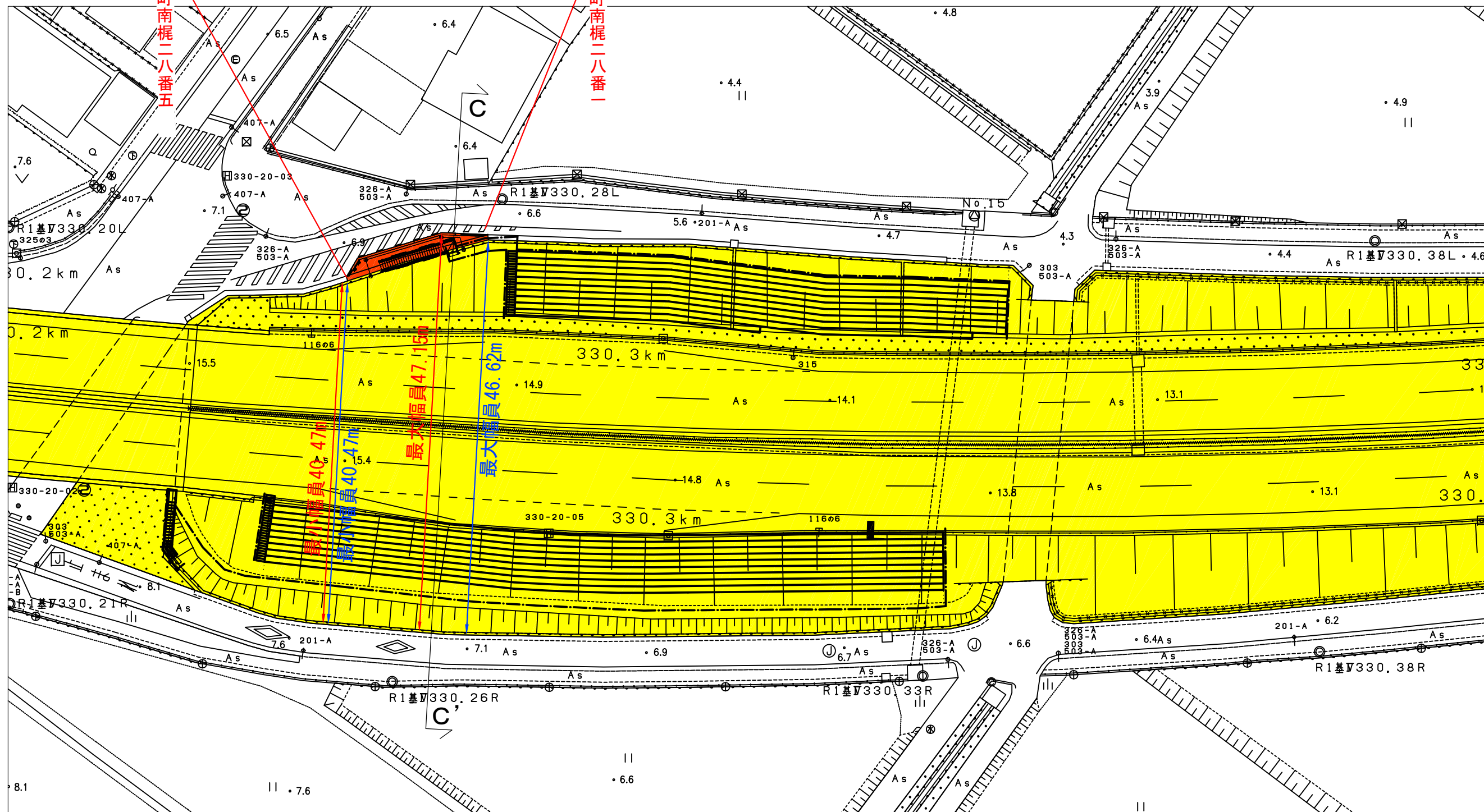
# 区域変更③ 平面図

S=1:500



**变更后③**  
 L=0.017km W=40.47m~47.15m  
**变更前③**  
 L=0.017km W=40.47m~46.62m

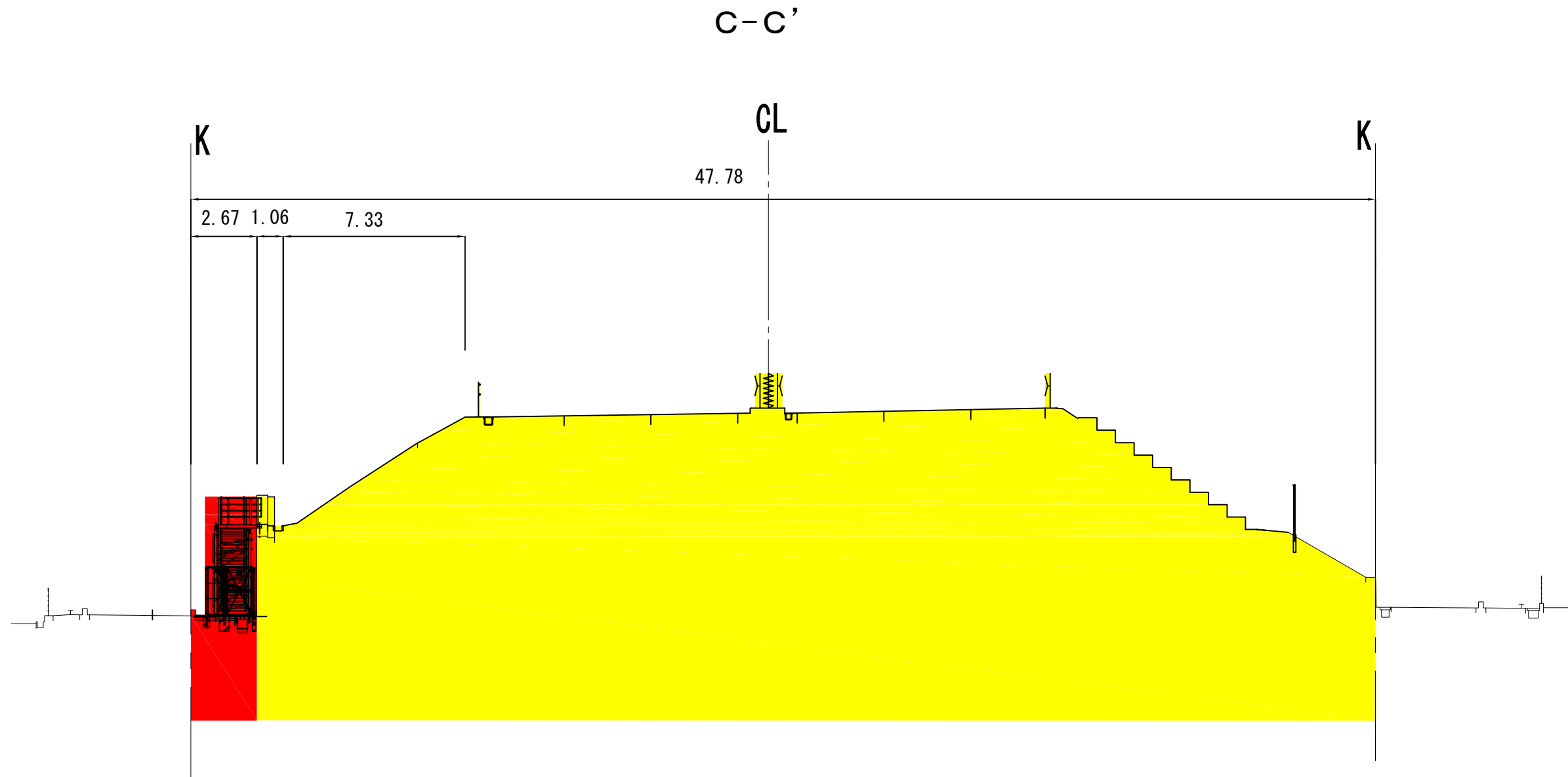
起点 安城市和泉町南梶二八番五  
 终点 安城市和泉町南梶二八番一



現道路区域   
 新道路区域

路線名	一般国道23号
図面名	区域変更③ 平面図
縮尺	1:500 (A3)
図面番号	7/10
事務所名	名古屋国道事務所

区域変更③ 横断図 S=1:200



現道路区域	<span style="display:inline-block; width:15px; height:10px; background-color:yellow;"></span>
新道路区域	<span style="display:inline-block; width:15px; height:10px; background-color:red;"></span>

路線名	一般国道23号
図面名	区域変更③ 横断図
縮尺	1:200 (A3)
図面番号	8/10
事務所名	名古屋国道事務所



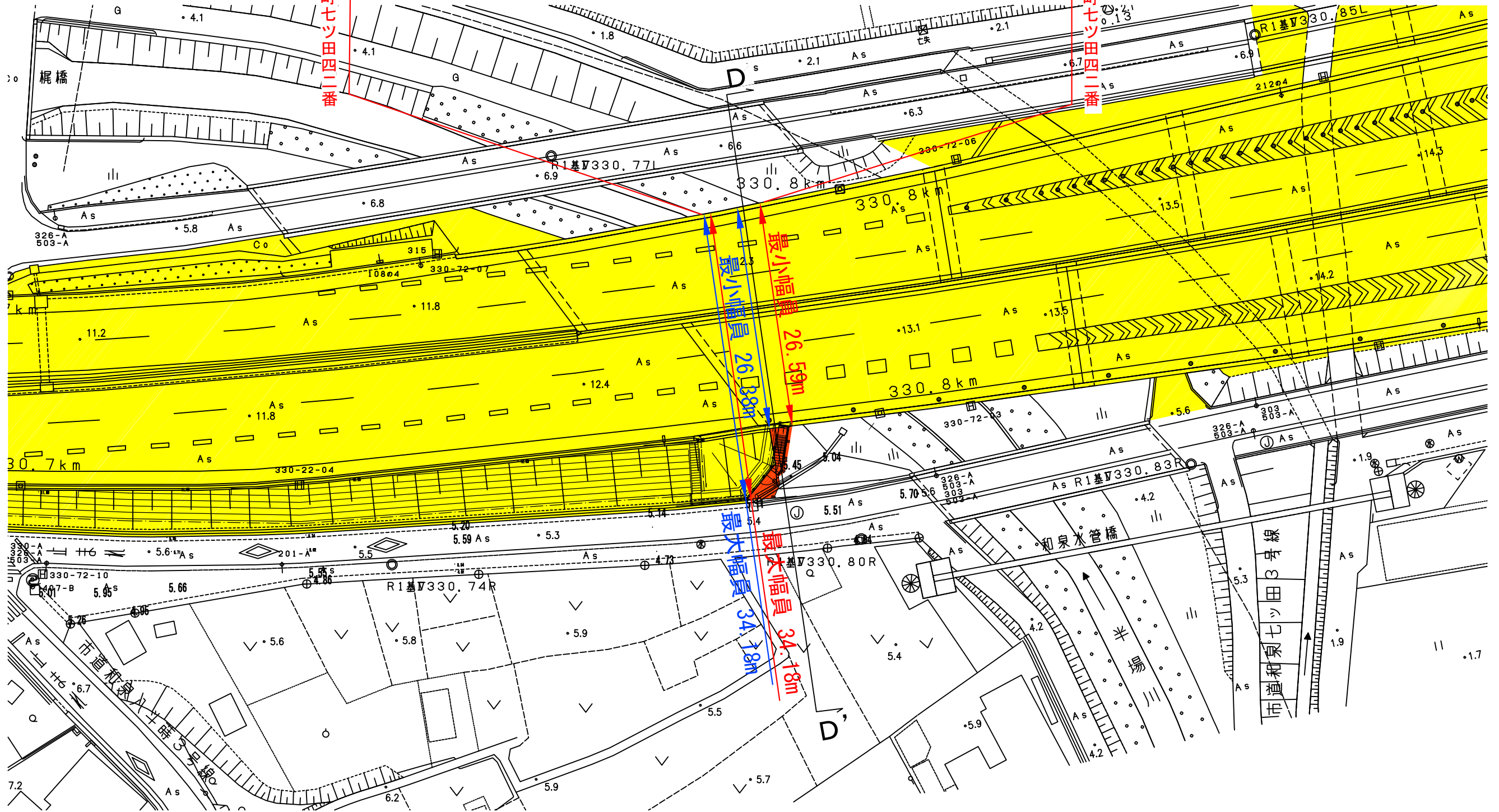
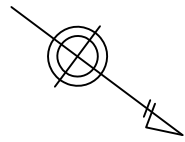
# 区域変更④ 平面図

S=1:500

変更後④  
L=0.007km W=26.59m~34.18m  
変更前④  
L=0.007km W=26.38m~34.18m

起点  
安城市和泉町七ツ田四二番

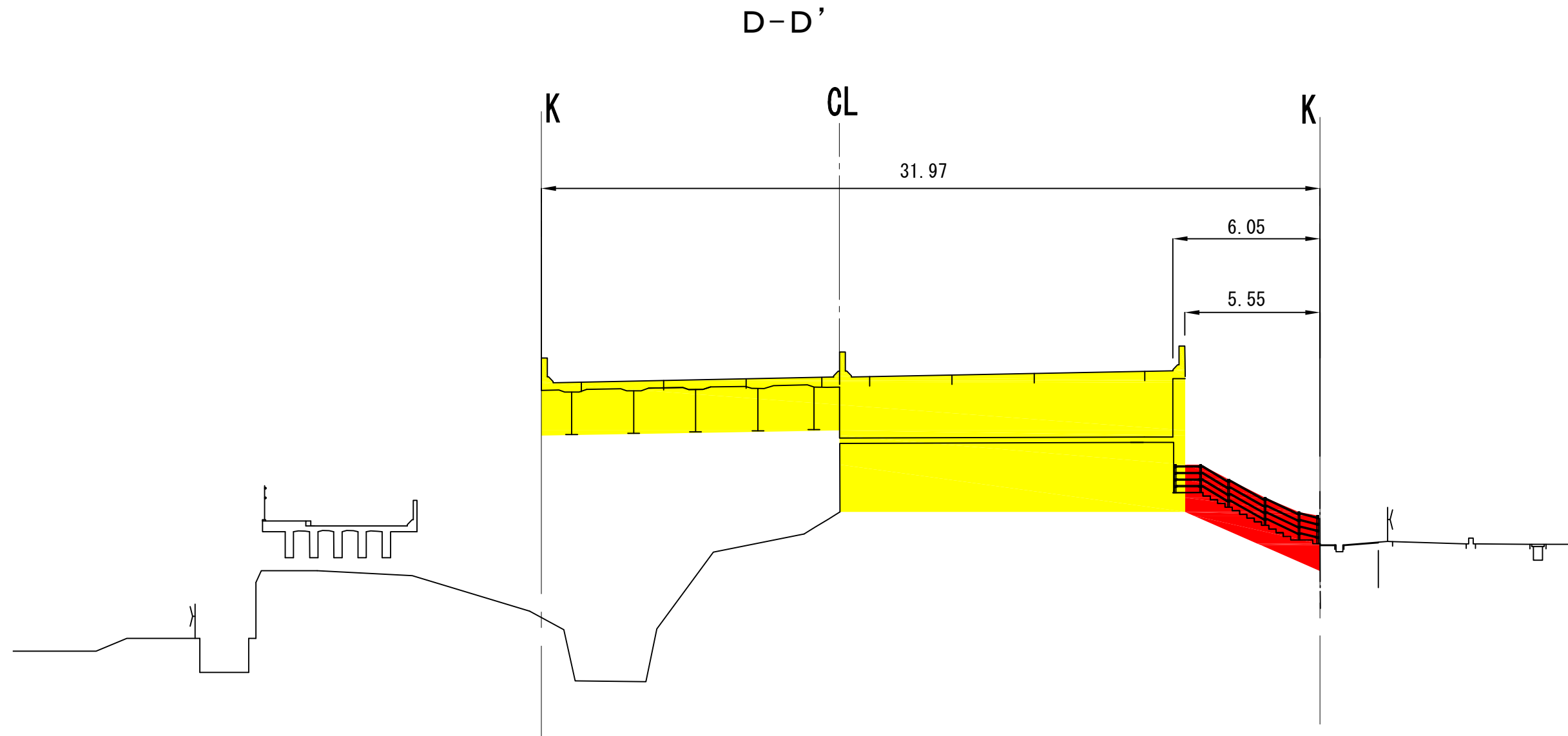
終点  
安城市和泉町七ツ田四二番



現道路区域	<span style="background-color: yellow; border: 1px solid black; display: inline-block; width: 15px; height: 10px;"></span>
新道路区域	<span style="background-color: red; border: 1px solid black; display: inline-block; width: 15px; height: 10px;"></span>

路線名	一般国道23号
図面名	区域変更④ 平面図
縮尺	1:500 (A3)
図面番号	9/10
事務所名	名古屋国道事務所

区域変更④ 横断図 S=1:200



現道路区域	<span style="display:inline-block; width:15px; height:10px; background-color:yellow;"></span>
新道路区域	<span style="display:inline-block; width:15px; height:10px; background-color:red;"></span>

路線名	一般国道23号
図面名	区域変更④ 横断図
縮尺	1:200 (A3)
図面番号	10/10
事務所名	名古屋国道事務所