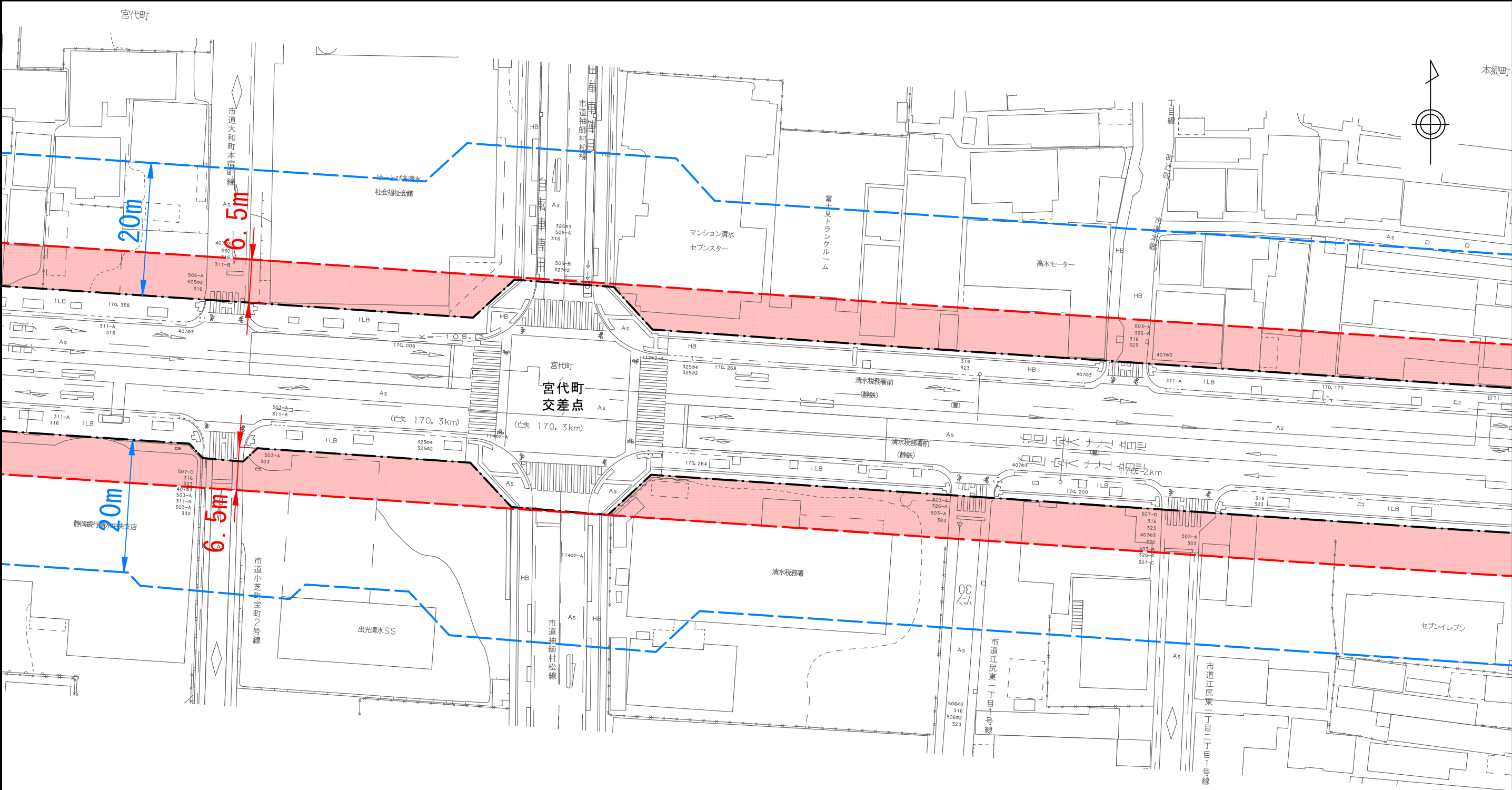




図面名称	沿道区域 平面図(2)
縮尺	1/600
路線名	国道 1 号
沿道区域を指定する区間	静岡市清水区江尻東一丁目432番～静岡市清水区二の丸町259番

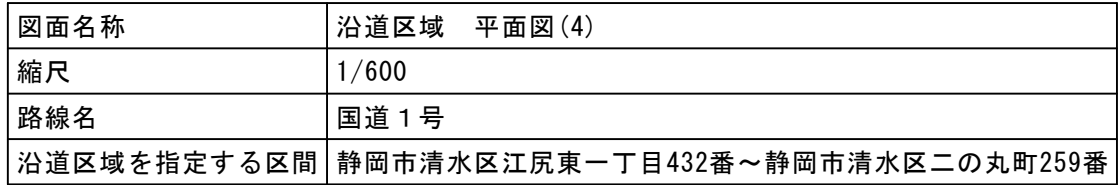
凡 例	
	道路境界線
	沿道区域境界線
	道路境界線から水平距離で20mの範囲



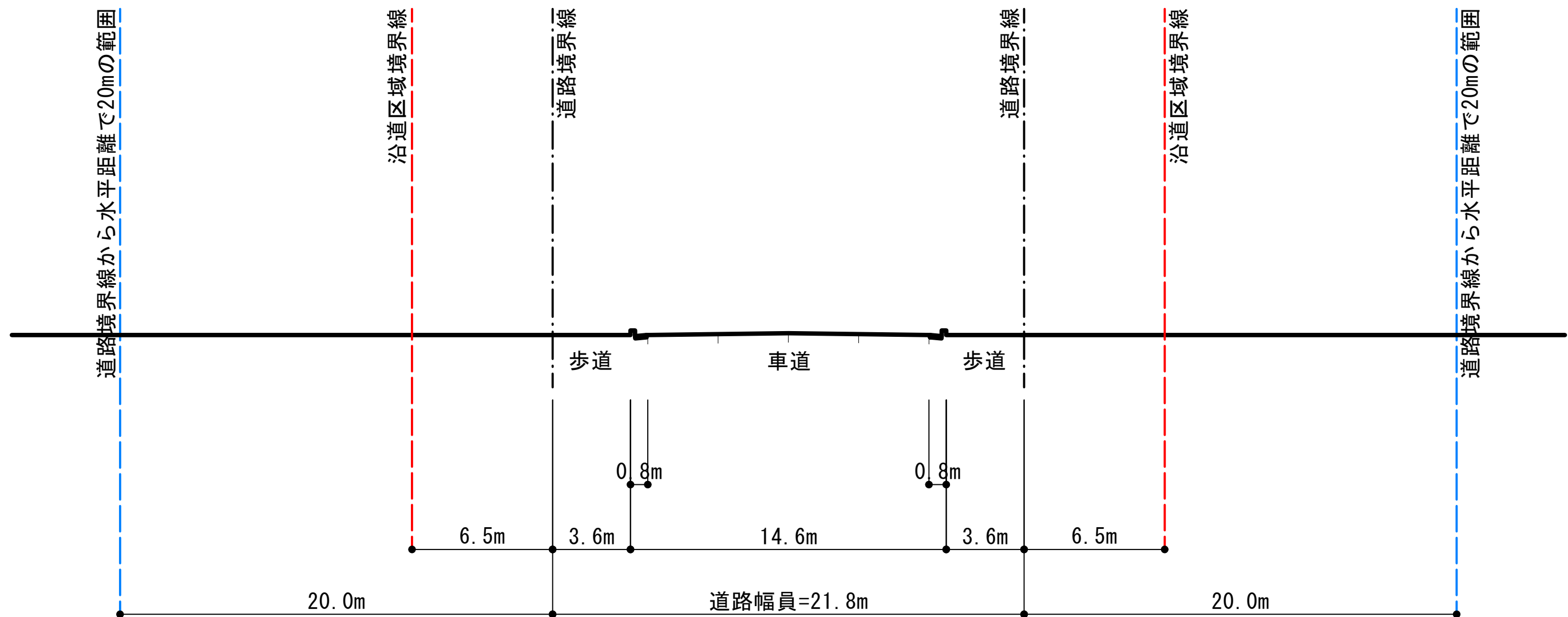
小芝町

図面名称	沿道区域 平面図(3)
縮尺	1/600
路線名	国道1号
沿道区域を指定する区間	静岡市清水区江尻東一丁目432番～静岡市清水区二の丸町259番

凡 例	
	道路境界線
	沿道区域境界線
	道路境界線から水平距離で20mの範囲



凡 例	
—・—・—・—・—	道路境界線
— — — — —	沿道区域境界線
— — — — —	道路境界線から水平距離で20mの範囲



図面名称	沿道区域 断面図
縮尺	1/200
路線名	国道 1 号
沿道区域を指定する区間	静岡市清水区江尻東一丁目432番～静岡市清水区二の丸町259番

凡 例	
— · — · — · — · —	道路境界線
— — — — —	沿道区域境界線
— — — — —	道路境界線から水平距離で20mの範囲