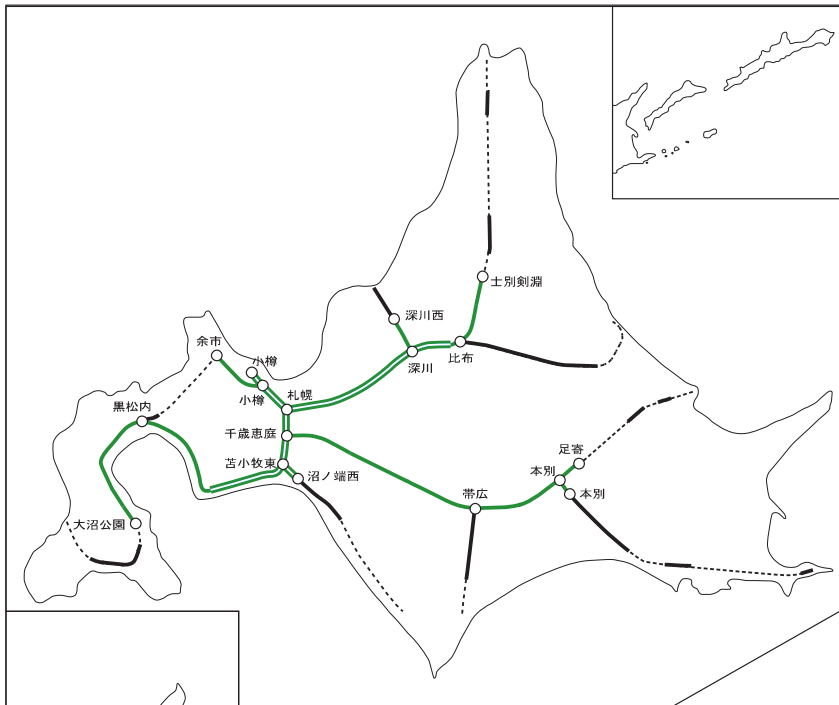


王 国 路 標 図



京阪神圏詳細図



阪神高速道路(株)

首都圏詳細図



首都高速道路(株)

東日本高速道路(株)



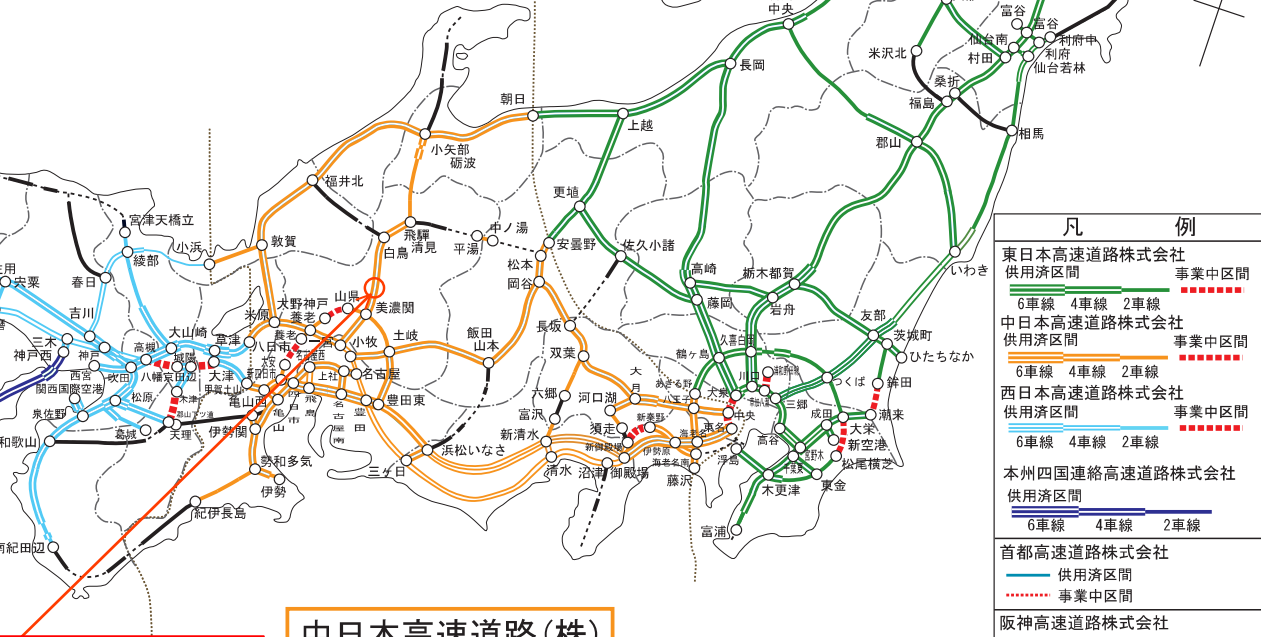
西日本高速道路(株)



本州四国連絡高速道路(株)

道路区域変更箇所
 高速自動車国道 東海北陸自動車道
 美並IC~郡上八幡IC

中日本高速道路(株)

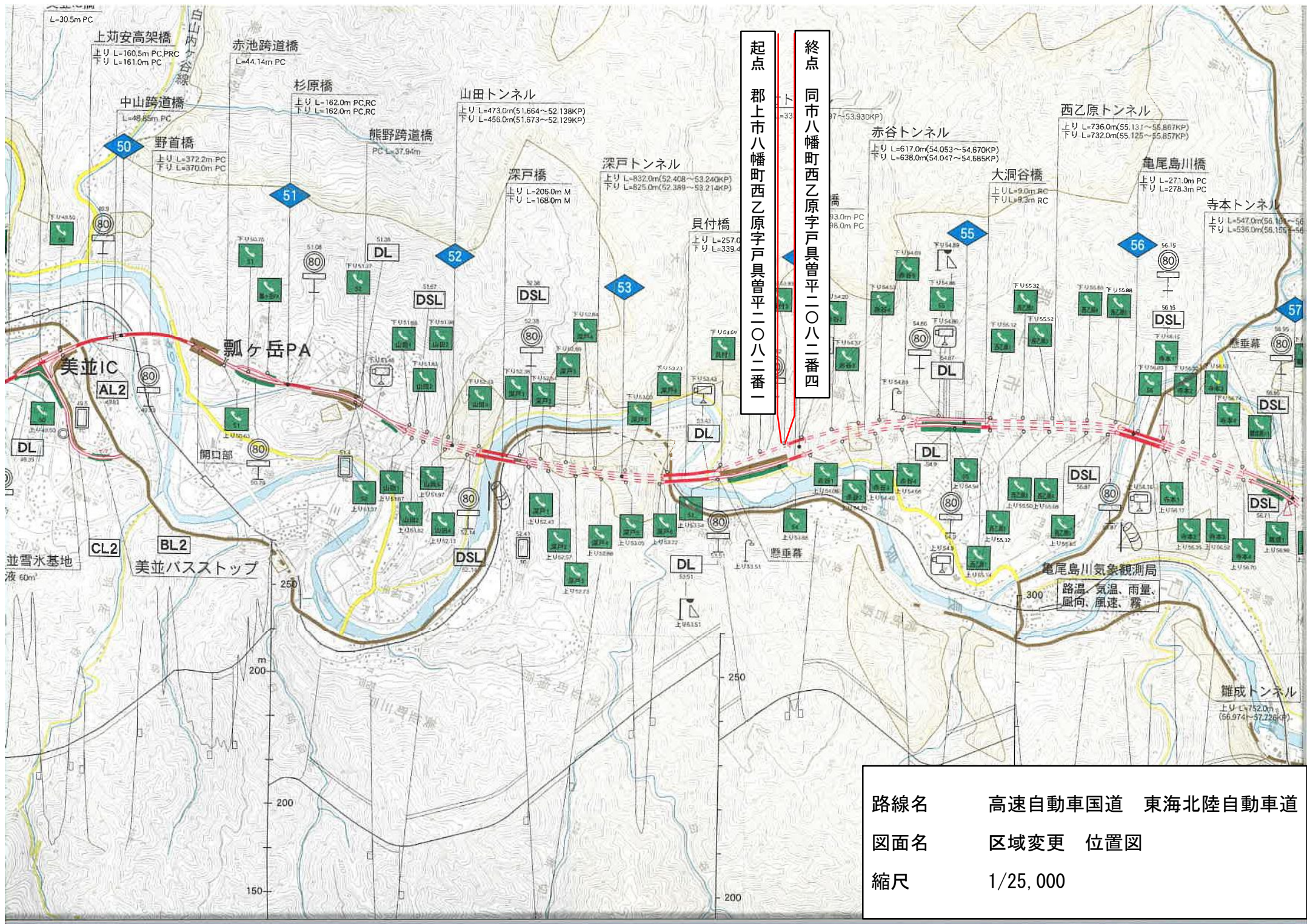


凡 例	
東日本高速道路株式会社 供用済区間	事業中区間
6車線 4車線 2車線	
中日本高速道路株式会社 供用済区間	事業中区間
6車線 4車線 2車線	
西日本高速道路株式会社 供用済区間	事業中区間
6車線 4車線 2車線	
本州四国連絡高速道路株式会社 供用済区間	
6車線 4車線 2車線	
首都高速道路株式会社	
供用済区間	
事業中区間	
阪神高速道路株式会社	
供用済区間	
事業中区間	
その他の道路	
供用済区間	
事業中・調査中区間	

事業中のIC・JCT名は仮称

道路区域変更箇所
高速自動車国道 東海北陸自動車道
美並 I C ~ 郡上八幡 I C





起点 郡上市八幡町西乙原
終点 同市八幡町西乙原
 戸具曾平二〇八二番一
 戸具曾平二〇八二番四

路線名	高速自動車国道 東海北陸自動車道
図面名	区域変更 位置図
縮尺	1/25,000

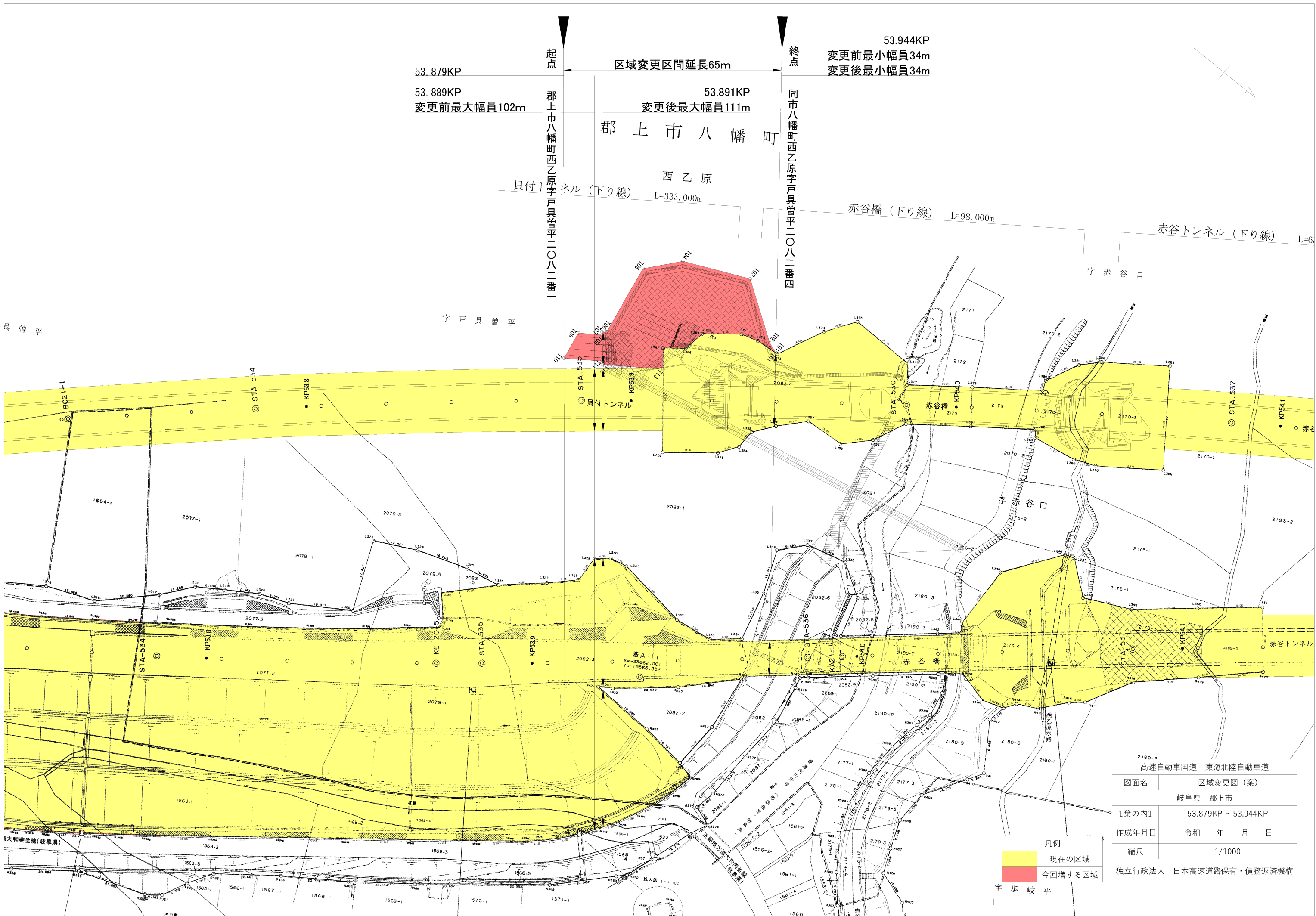
高速自動車国道 東海北陸自動車道

美並 I C ~ 郡上八幡 I C

区域変更図

郡上市

独立行政法人 日本高速道路保有・債務返済機構



53.879KP 起点
 53.889KP 変更前最大幅員102m
 53.891KP 変更後最大幅員111m
 53.944KP 終点
 変更前最小幅員34m
 変更後最小幅員34m
 区域変更区間延長65m

郡上市八幡町
 西乙原
 貝付トンネル(下り線) L=333.000m
 赤谷橋(下り線) L=98.000m
 赤谷トンネル(下り線) L=6...
 同市八幡町西乙原字戸具曾平二〇八二番四

高速自動車国道 東北陸自動車道	
図面名	区域変更図(案)
岐阜県 郡上市	
1葉の内1	53.879KP ~ 53.944KP
作成年月日	令和 年 月 日
縮尺	1/1000
独立行政法人	日本高速道路保有・債務返済機構

凡例
 現在の区域
 今回増する区域

大和美並線(岐阜県)

字 赤谷 平