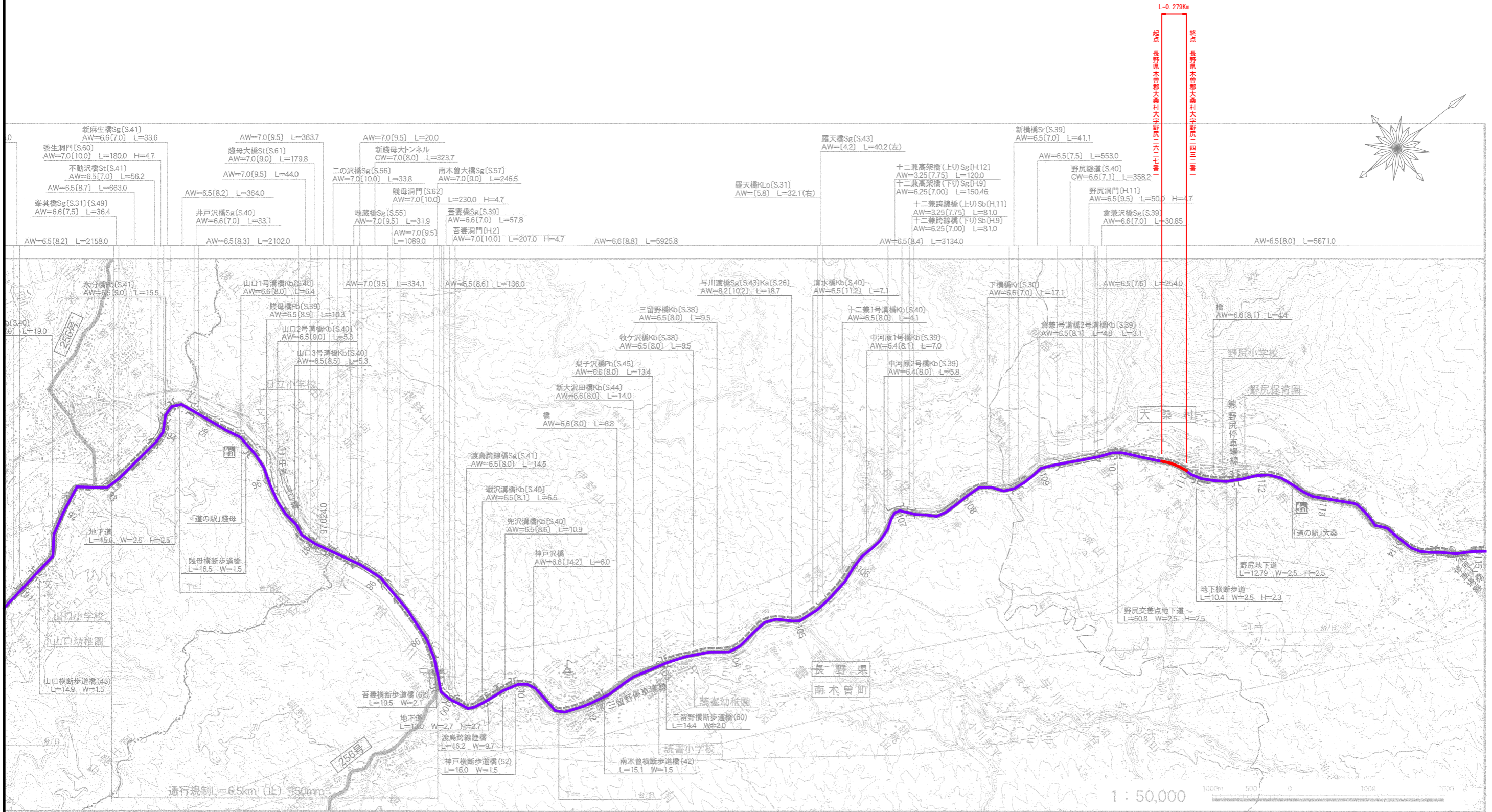


供用開始 位置図



1 : 50,000

平成十八年二月修正

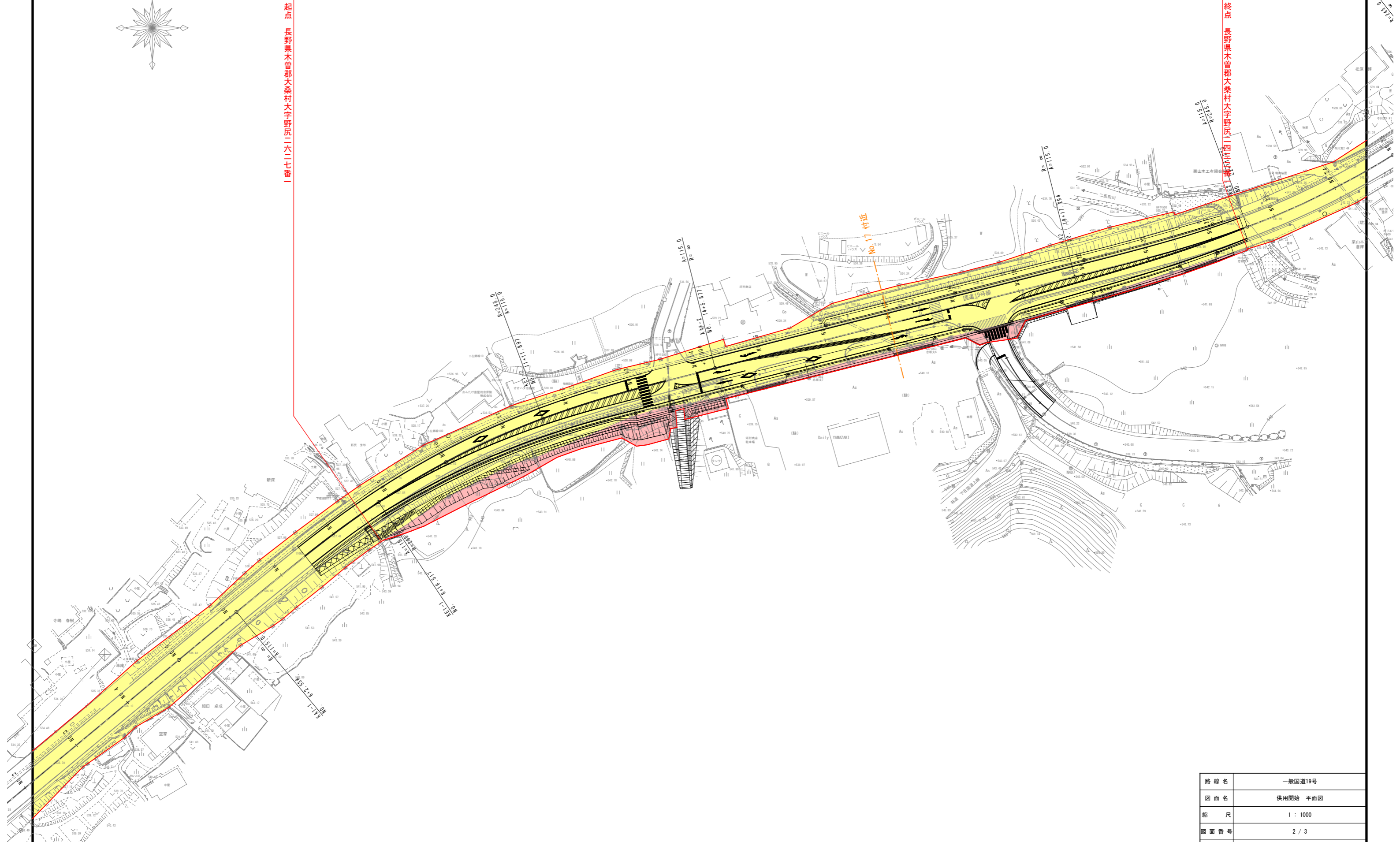

路線名	一般国道19号
図面名	供用開始 位置図
縮尺	1 : 50000
図面番号	1 / 3
事務所名	飯田国道事務所

供用開始 平面図

L=0.279Km

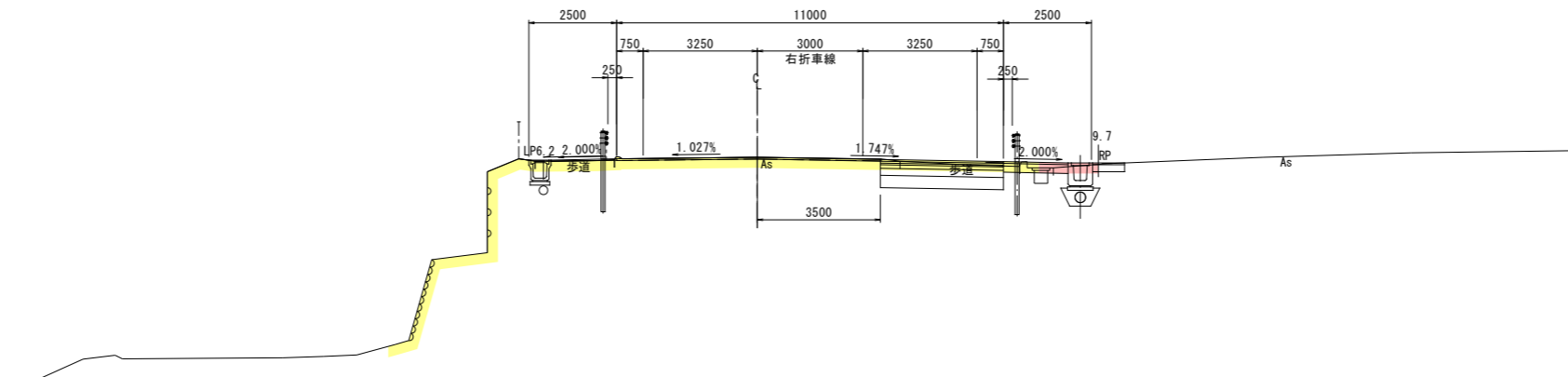
起点 長野県木曾郡大桑村大字野尻二六二七番一

終点 長野県木曾郡大桑村大字野尻二四三三番一



供用開始 横断図

No. 17 付近



DL=530.00

路線名	一般国道19号
図面名	供用開始 横断図
縮尺	1 : 200
図面番号	3 / 3
事務所名	飯田国道事務所