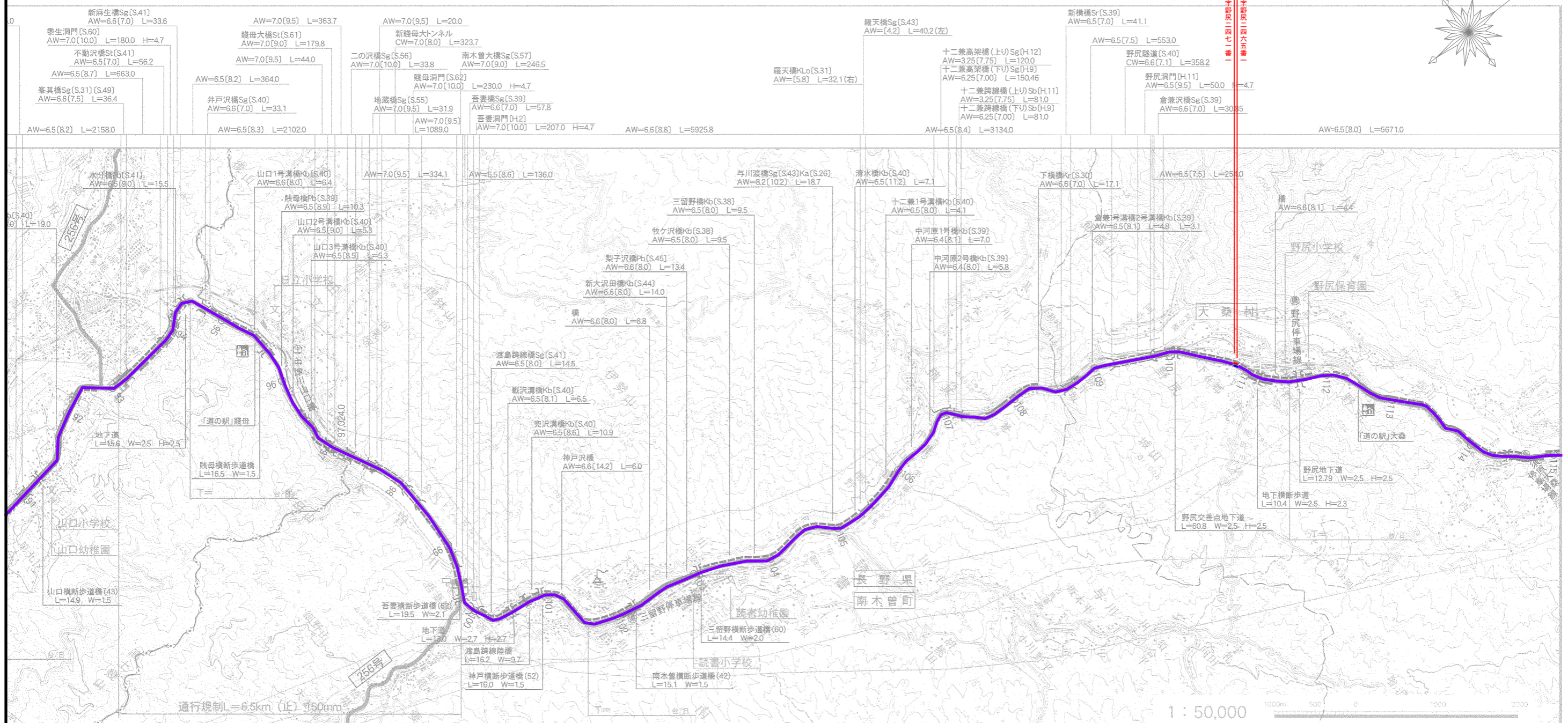
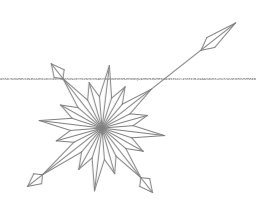


区域変更 位置図

変更後 L=0.003km W=16.17m~21.03m
 変更前 L=0.003km W=19.49m~21.03m

起点 長野県南木曾郡大桑村大字野尻二四七番一
 終点 長野県南木曾郡大桑村大字野尻二四六番一



平成十八年二月修正

路線名	一般国道19号
図面名	区域変更 位置図
縮尺	1 : 50000
図面番号	1 / 3
事務所名	飯田国道事務所

区域変更 平面図

変更後 L=0.003Km W=16.17m~21.03m

変更前 L=0.003Km W=19.49m~21.03m

起点 長野県木曾郡大桑村大字野尻二四七一番一

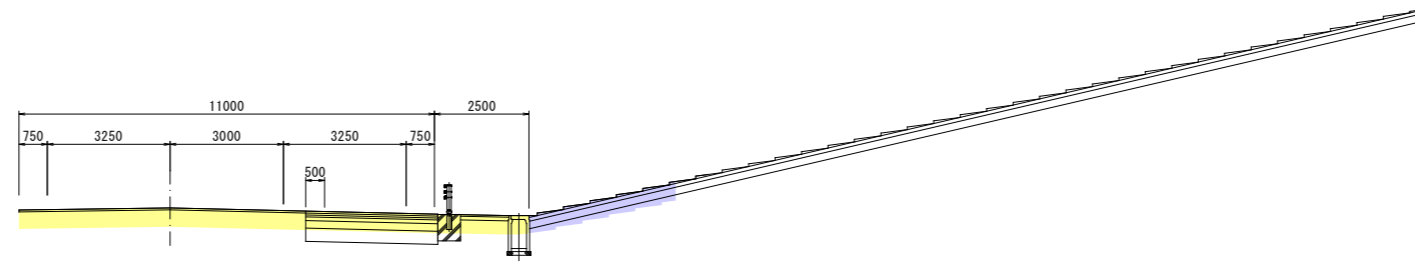
終点 長野県木曾郡大桑村大字野尻二四六五番一

最大幅員 L=21.03m
最大幅員 L=21.03m
最小幅員 L=16.17m
最小幅員 L=19.49m

路線名	一般国道19号
図面名	区域変更 平面図
縮尺	1 : 250
図面番号	2 / 3
事務所名	飯田国道事務所

区域変更 横断図

NO. 13+12.00付近



DL=535

路線名	一般国道19号
図面名	区域変更 横断図
縮尺	1 : 200
図面番号	3 / 3
事務所名	飯田国道事務所