
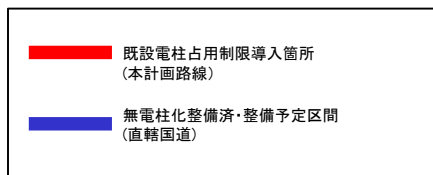


既設電柱占用制限導入計画 岐阜

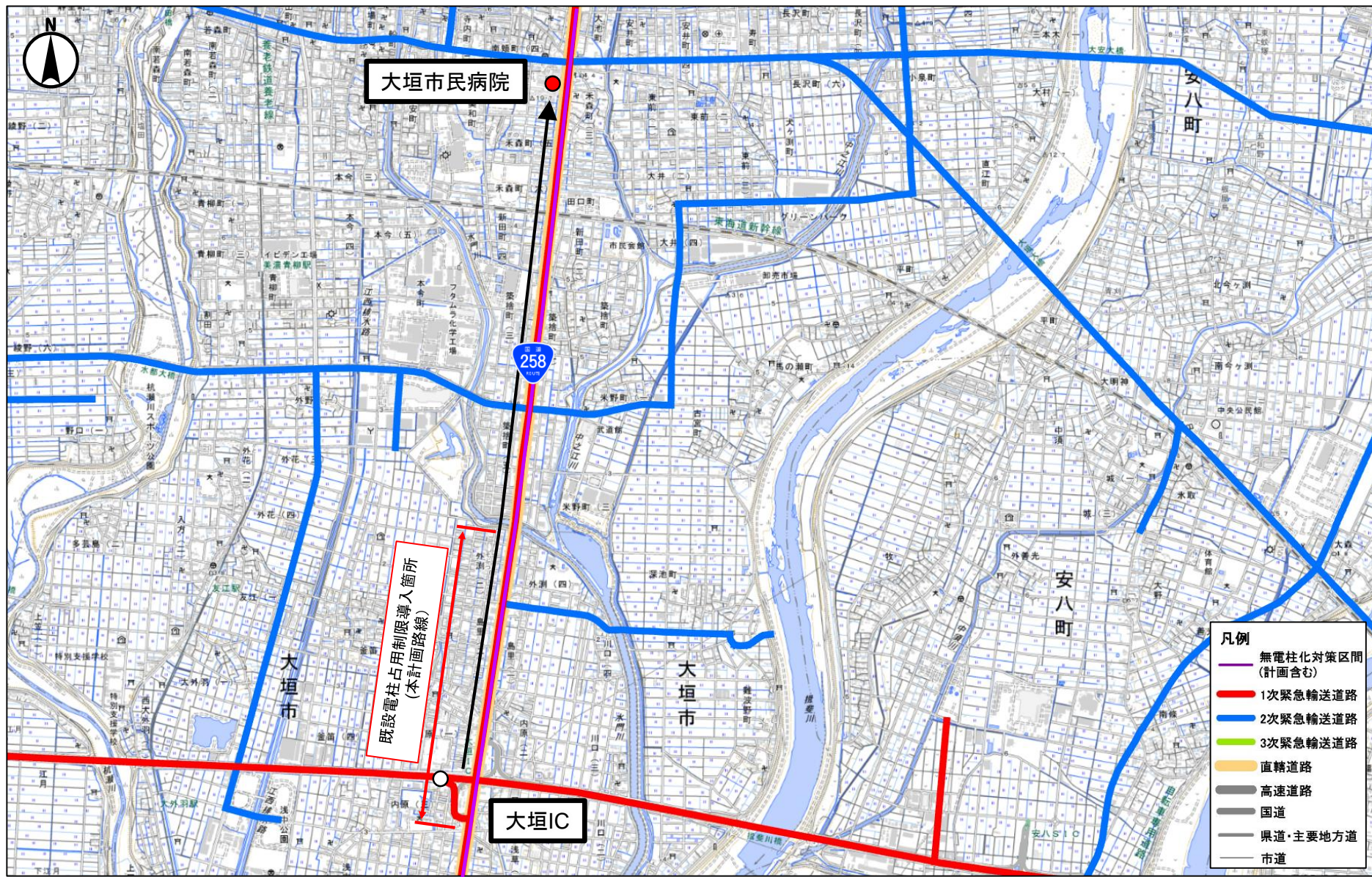
番号	道路管理者	路線名	区域	延長 (km)	撤去する電柱の 占有者	撤去する 電柱本数	撤去する電線 の占有者	法第37条 指定の時期	猶予期間	撤去目的	代替措置の 完了予定年度	備考
1	中部地方整備局 岐阜国道事務所	国道258号	大垣市外瀬二丁目地 先(新八兵衛橋3.34kp) ～ 大垣市浅草二丁目地 先(浅草交差点5.1kp) の上り線側	1.7	中部電力(株) NTT西日本(株)	4本	中部電力(株) NTT西日本(株) 中部テレコミュニ ケーション(株)	R5年度	4年間 (R9年度 末まで)	大垣ICと災害拠点病 院(大垣市民病院)を 結ぶ防災上重要な区 間であるため。	電線共同溝: R7	大垣電線 共同溝

【概要図】



既設電柱占用制限導入計画詳細図 岐阜

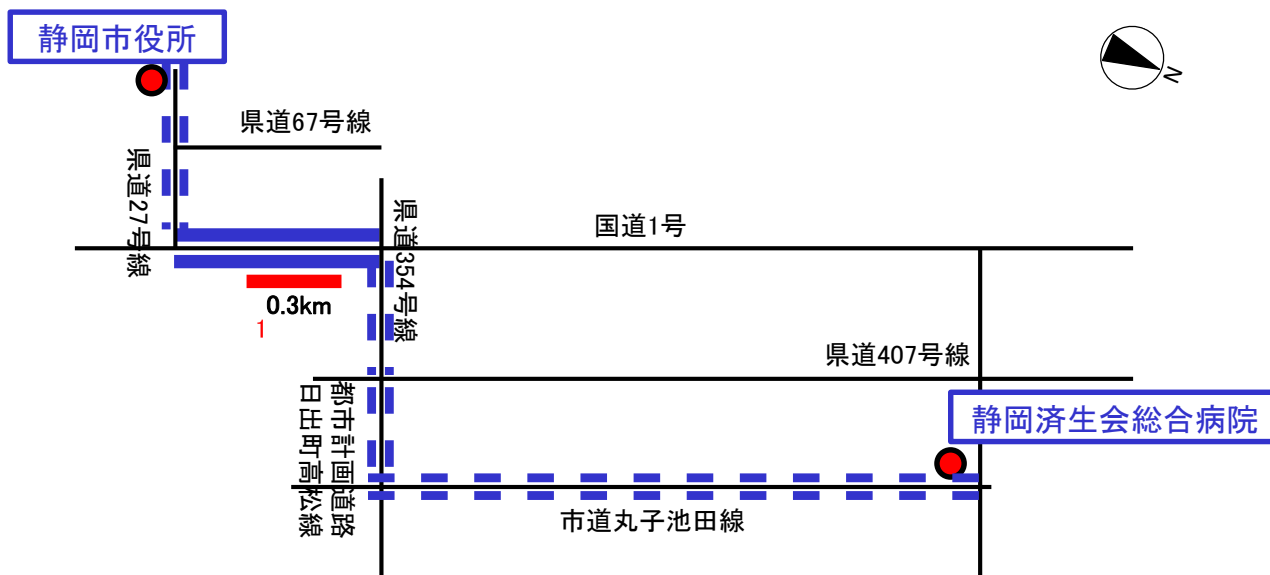
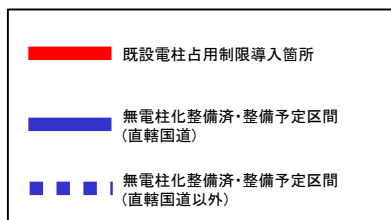
大垣IC～大垣市民病院



既設電柱占用制限導入計画 静岡

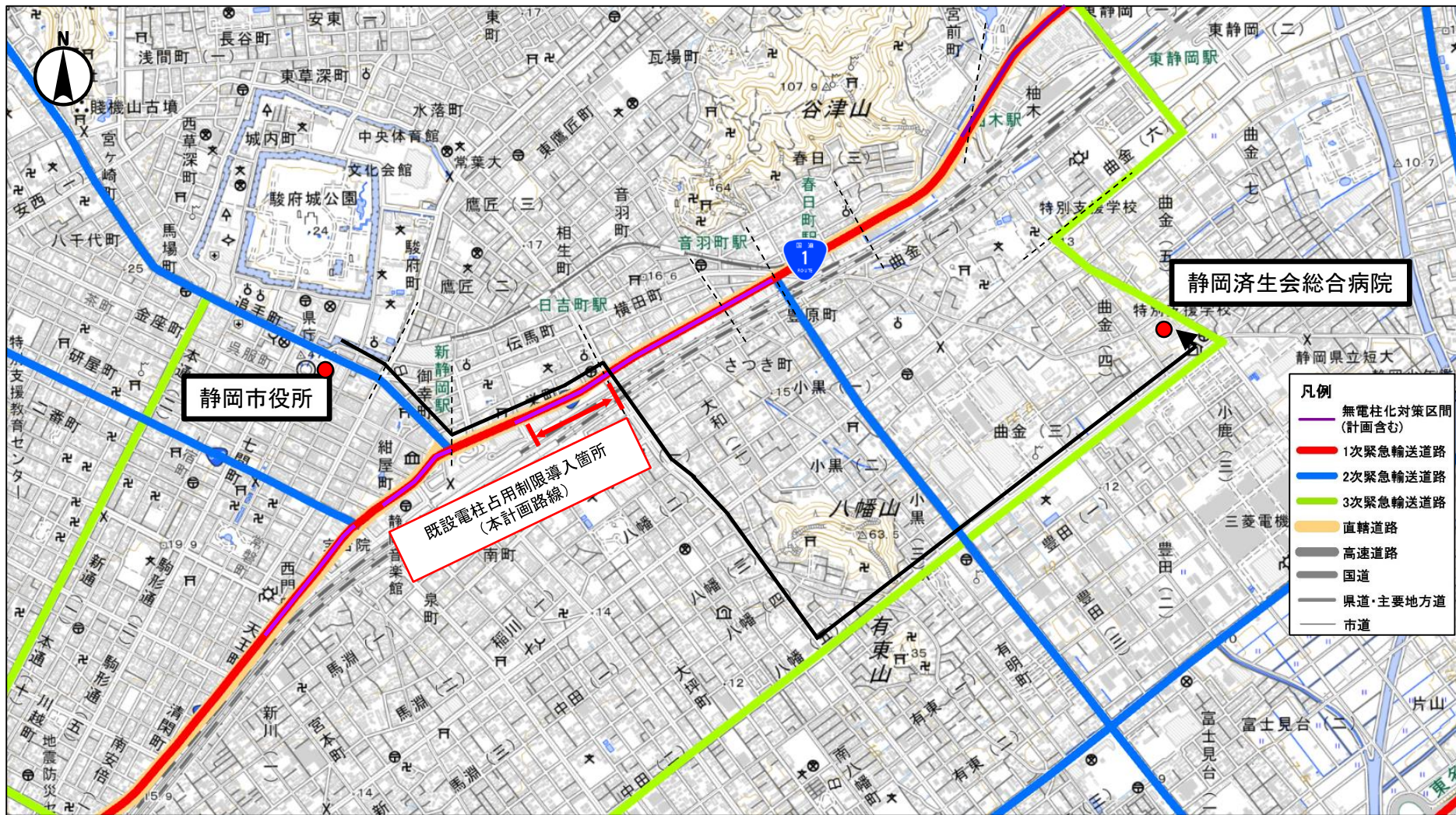
番号	道路管理者	路線名	区域	延長 (km)	撤去する電柱の占有者	撤去する電柱本数	撤去する電線の占有者	法第37条指定の時期	猶予期間	撤去目的	代替措置の完了予定年度	備考
1	中部地方整備局 静岡国道事務所	国道1号	静岡市葵区黒金町地先(日出町交差点180.5kp)～静岡市葵区黒金町地先(栄町交差点180.8kp)の下り線側	0.3	中部電力(株)	6本	中部電力(株) 中部テレコミュニケーション(株)	R5年度	3年間 (R8年度末まで)	災害拠点病院(静岡済生会総合病院)と静岡市役所を結ぶ防災上重要な区間であるため。	電線共同溝:R6	米電線共同溝

【概要図】



既設電柱占用制限導入計画詳細図 静岡

静岡市役所～静岡済生会総合病院

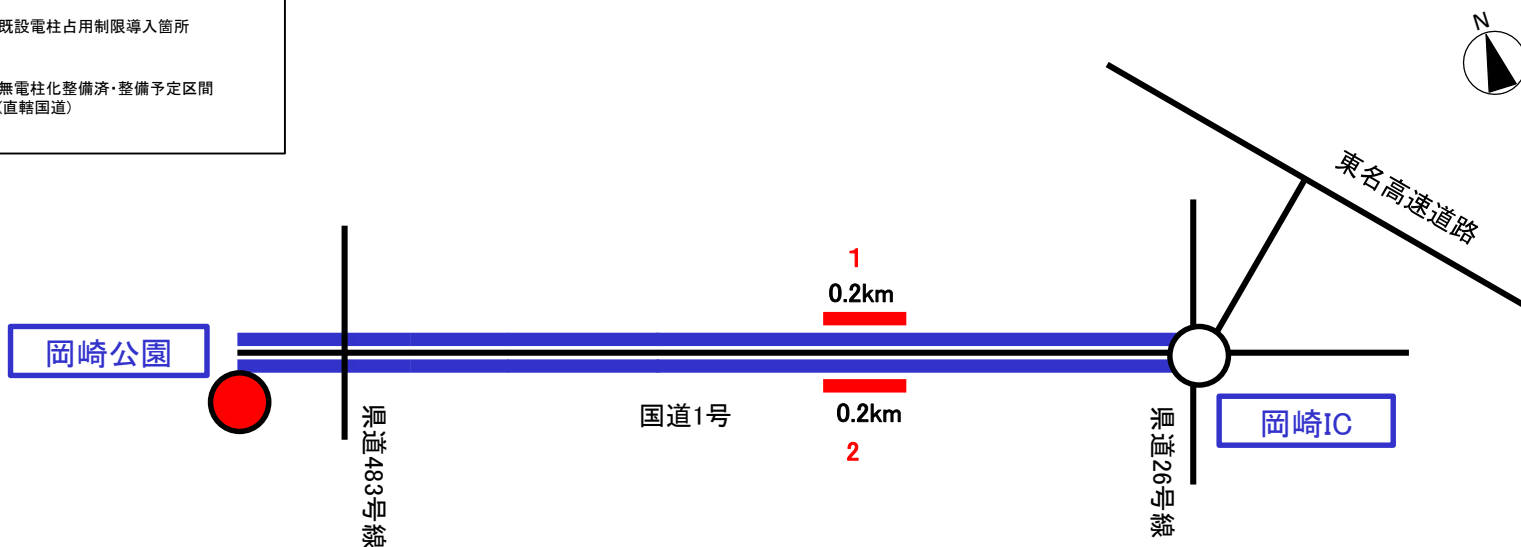
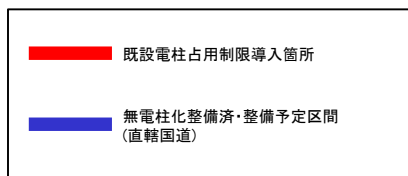


出典: 国土地理院地図

既設電柱占用制限導入計画 愛知

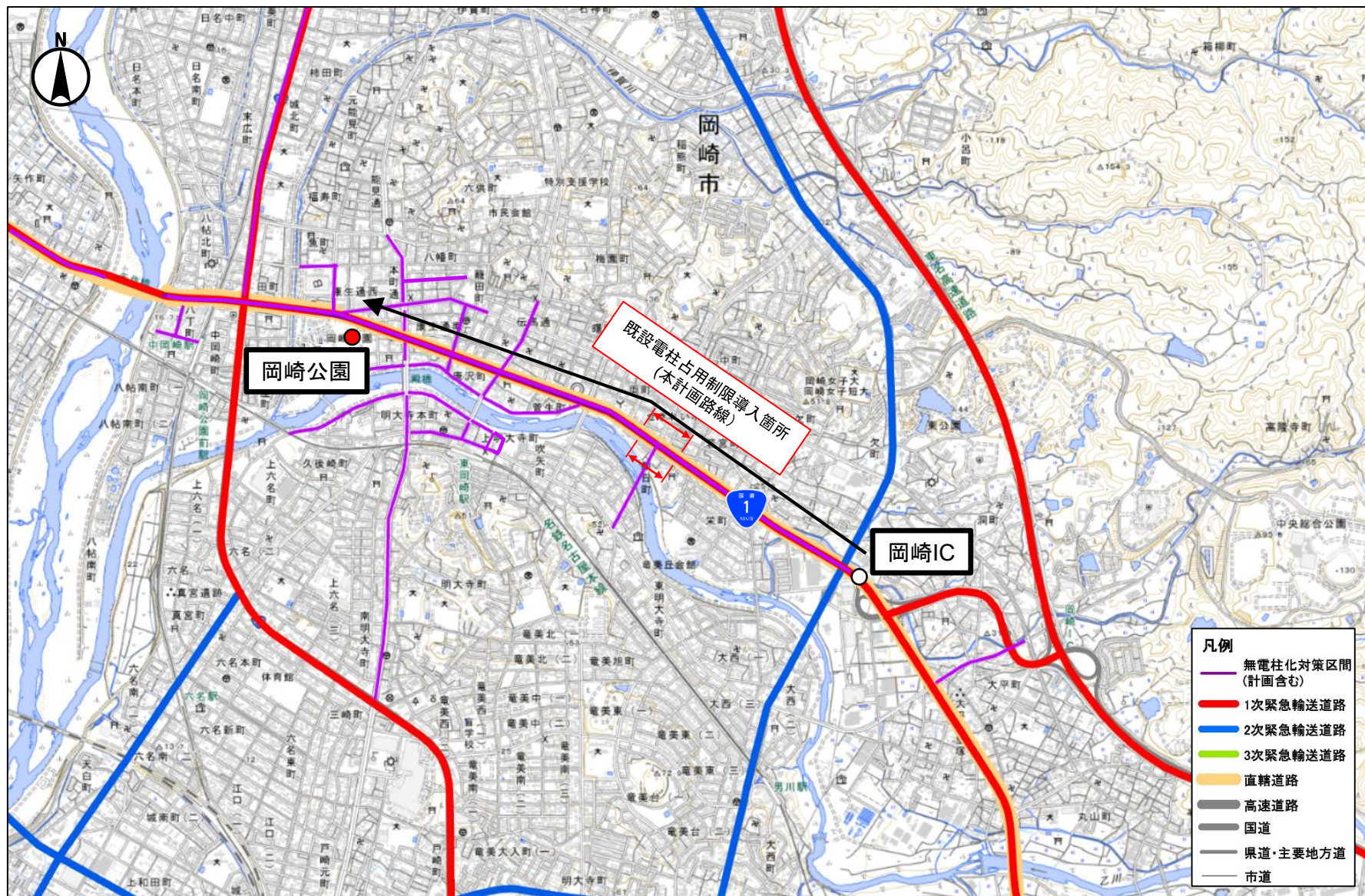
番号	道路管理者	路線名	区域	延長 (km)	撤去する電柱の占有者	撤去する電柱本数	撤去する電線の占有者	法第37条指定の時期	猶予期間	撤去目的	代替措置の完了予定年度	備考
1	中部地方整備局 名古屋国道事務所	国道1号	岡崎市朝日町四丁目地先(市道若宮朝日1号線交差325.7kp)～ 岡崎市朝日町三丁目地先(325.9kp)の上り線側	0.2	中部電力(株) NTT西日本(株)	9本	中部電力(株) NTT西日本(株) 中部テレコミュニケーション(株) ミクスネットワーク(株) キャンシステム(株)	R5年度	3年間 (R8年度末まで)	岡崎ICと防災拠点(岡崎公園)を結ぶ防災上重要な区間であるため。	電線共同溝: R6	岡崎朝日町電線共同溝
2	中部地方整備局 名古屋国道事務所	国道1号	岡崎市朝日町二丁目地先(市道朝日町2号線交差325.7kp)～ 岡崎市朝日町一丁目地先(325.9kp)の下り線側	0.2	中部電力(株)	7本	中部電力(株) NTT西日本(株) 中部テレコミュニケーション(株) ミクスネットワーク(株) キャンシステム(株)	R5年度	3年間 (R8年度末まで)	岡崎ICと防災拠点(岡崎公園)を結ぶ防災上重要な区間であるため。	電線共同溝: R6	岡崎朝日町電線共同溝

【概要図】



既設電柱占用制限導入計画詳細図 愛知

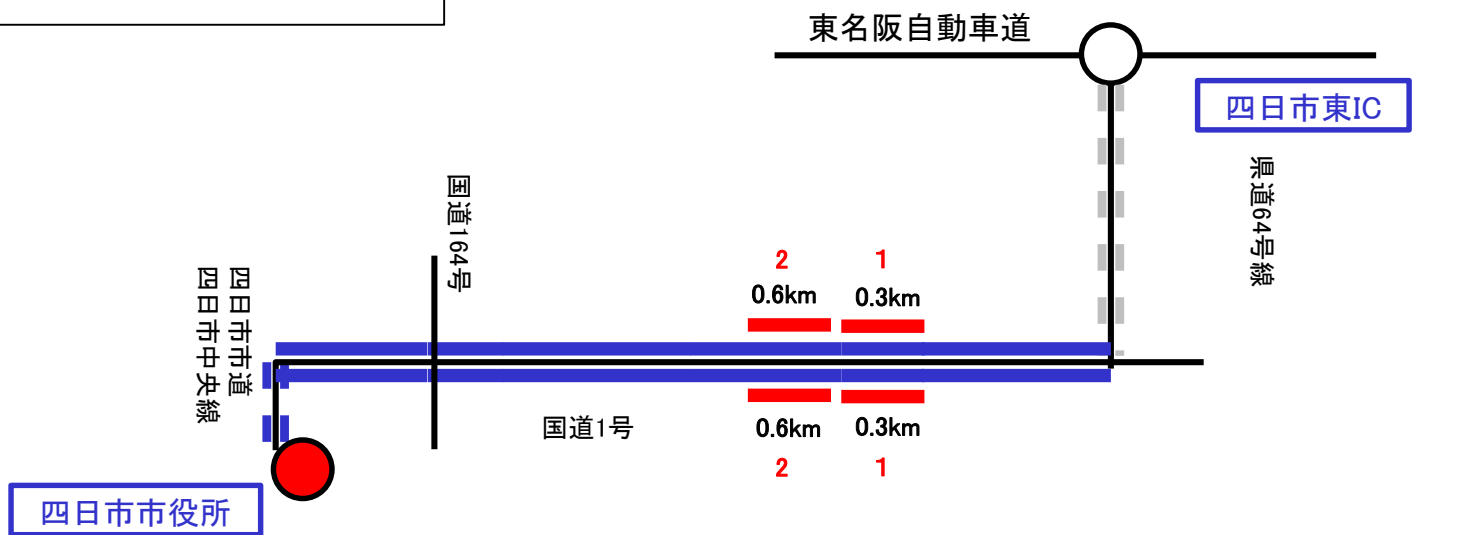
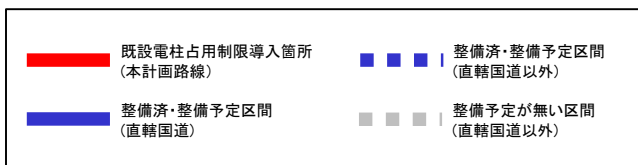
岡崎IC～岡崎公園



既設電柱占用制限導入計画 三重

番号	道路管理者	路線名	区域	延長 (km)	撤去する電柱の占有者	撤去する電柱本数	撤去する電線の占有者	法第37条指定の時期	猶予期間	撤去目的	代替措置の完了予定年度	備考
1	中部地方整備局 三重河川国道事務所	国道1号	四日市市金場町地先 (富士町交差点) ～ 四日市市金場町地先 (392.96kp) の上下線	0.3	中部電力(株) NTT西日本(株)	14本	中部電力(株) NTT西日本(株) NTTドコモ(株) 中部テレコミュニケーション(株) (株)CTY	R5年度	4年間 (R9年度末まで)	四日市東ICと四日市市役所を結ぶ区間防災上重要な区間であるため。	電線共同溝: R7	富士電線共同溝
2	中部地方整備局 三重河川国道事務所	国道1号	四日市市金場町地先 (392.96kp) ～ 四日市市浜一色町地先 (海蔵橋南詰交差点) の上下線	0.6	中部電力(株) NTT西日本(株)	7本	中部電力(株) NTT西日本(株) 中部テレコミュニケーション(株) (株)CTY	R5年度	4年間 (R9年度末まで)	四日市東ICと四日市市役所を結ぶ区間防災上重要な区間であるため。	電線共同溝: R7	四日市海蔵電線共同溝

【概要図】



既設電柱占用制限導入計画詳細図 三重

四日市東IC～四日市市役所

