

附



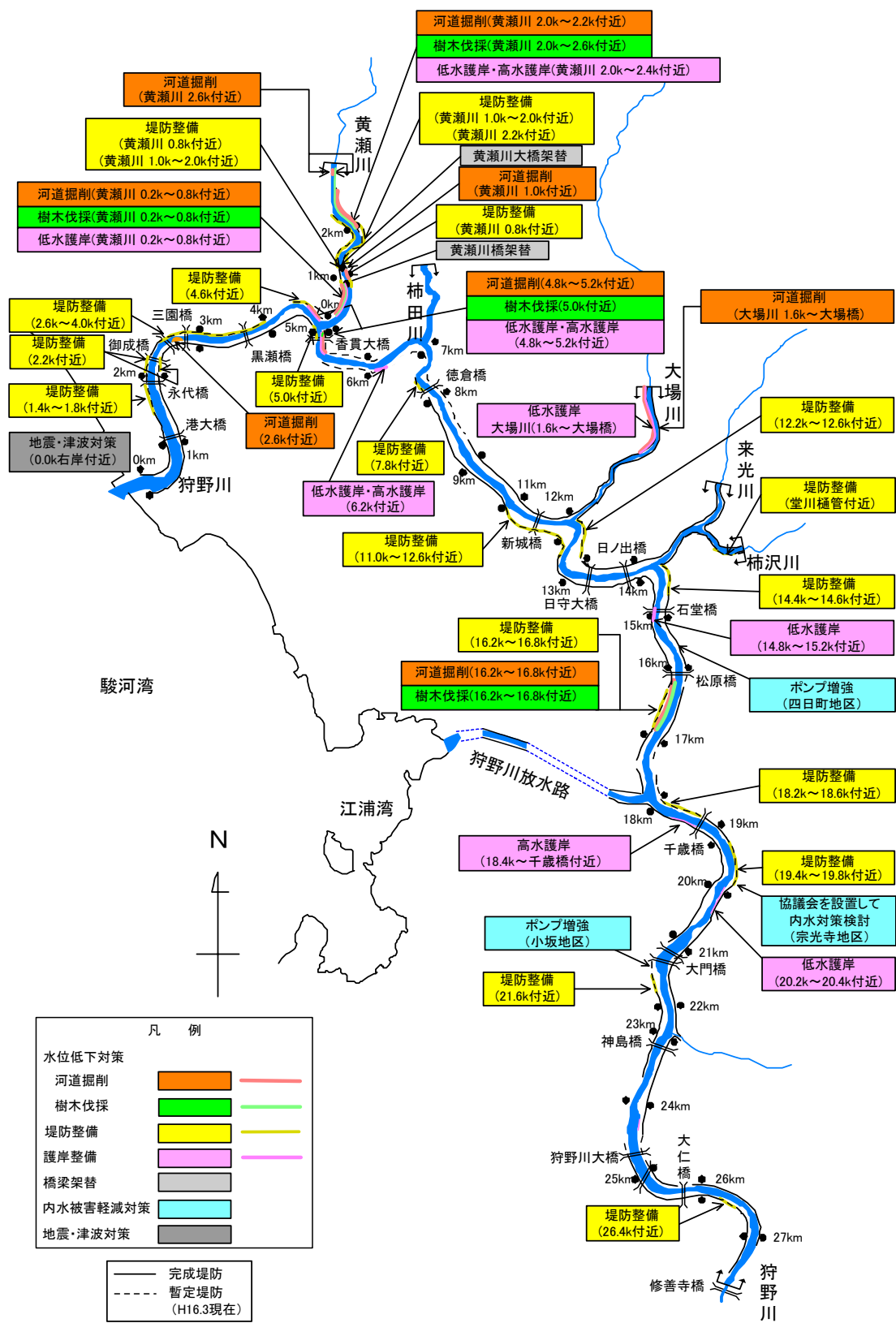


狩野川平面図【大臣管理区間】

狩野川河川整備計画での整備一覧表（治水）

河川名	施工の場所	区間	概略延長	左右岸別	備考
狩野川	沼津市千本港町	0.0k付近	200	右岸	耐震対策(港湾事業で実施中)
	沼津市蛭松町、下河原町	1.4k～1.8k付近	580	右岸	堤防整備(特殊堤)
	沼津市魚町、仲町	2.2k付近	260	右岸	堤防整備(特殊堤)
	沼津市市場町	2.2k付近	290	左岸	堤防整備(特殊堤)
	沼津市大手町	2.6k付近	220		河道掘削
	沼津市上土町、大手町、三枚橋町、平町、大岡	2.6k～4.0k 付近	1480	右岸	堤防整備(特殊堤)
	沼津市大岡	4.6k付近	260	右岸	堤防整備(築堤)
	沼津市上香貫	5.0k付近	60	左岸	堤防整備(特殊堤)
	清水町長沢	5.0k付近	100	右岸	樹木伐採
	沼津市大岡、清水町長沢	4.8k～5.2k付近	730	右岸	河道掘削
	沼津市大岡、清水町長沢	4.8k～5.2k付近	730	右岸	低水・高水護岸
	清水町外原、下徳倉	6.2k付近	195	左岸	低水・高水護岸
	清水町下徳倉	7.8k付近	210	左岸	堤防整備(特殊堤)
	沼津市大平	11.0k～12.6k付近	1270	左岸	堤防整備(嵩上げ)
	函南町塚本、肥田	12.2k～12.6k付近	630	右岸	堤防整備(嵩上げ)
	函南町日守、伊豆の国市原木	14.4k～14.6k付近	500	右岸	堤防整備(嵩上げ)
	函南町日守	14.8k～15.2k付近	330	左岸	低水護岸
	伊豆の国市四日町	四日町排水機場		右岸	ポンプ増強
	伊豆の国市南江間	16.2k～16.8k付近	690	左岸	堤防整備(腹付け)
	伊豆の国市南江間	16.2k～16.8k付近	850	左岸	河道掘削、樹木伐採
	伊豆の国市寺家、南条	18.2k～18.6k付近	400	右岸	堤防整備(嵩上げ)
	伊豆の国市古奈	18.4k～千歳橋付近	200	左岸	高水護岸
	伊豆の国市南条	19.4k～19.8k 付近	570	右岸	堤防整備(特殊堤)
伊豆の国市宗光寺	宗光寺地区		右岸	協議会を設置して内水対策検討	
伊豆の国市宗光寺、守木	20.2k～20.4k付近	200	右岸	低水護岸	
伊豆の国市小坂	小坂地区		左岸	ポンプ増強	
伊豆の国市小坂	21.6k付近	280	左岸	堤防整備(嵩上げ)	
伊豆市瓜生野	26.4k 付近	220	左岸	堤防整備(築堤)	
黄瀬川	沼津市大岡	0.2k～0.8k付近	600	右岸	河道掘削、樹木伐採
	沼津市大岡	0.2k～0.8k付近	600	右岸	低水護岸
	沼津市大岡	0.8k付近	70	右岸	堤防整備(築堤)
	清水町長沢	0.8k付近	140	左岸	堤防整備(築堤)
	沼津市大岡、清水町長沢	黄瀬川橋			橋梁架け替え
	長泉町本宿	1.0k付近	200	左岸	河道掘削
	沼津市大岡、清水町長沢	黄瀬川大橋			橋梁架け替え
	清水町長沢、八幡、伏見	1.0k～2.0k付近	1090	左岸	堤防整備(特殊堤)
	沼津市大岡	1.0k～2.0k付近	1000	右岸	堤防整備(特殊堤)
	長泉町本宿	2.2k付近	400	左岸	堤防整備(特殊堤)
	長泉町本宿	2.0k～2.2k付近	400	左岸	河道掘削
	長泉町本宿	2.0k～2.4k付近	400	左岸	低水・高水護岸
	長泉町本宿	2.0k～2.6k付近	470	左岸	樹木伐採
	長泉町本宿	2.6k付近	70	左右	河道掘削
柿沢川	伊豆の国市長崎	堂川樋管付近	150	左岸	堤防整備(嵩上げ)
大場川	三島市安久	1.6k～大場橋付近	1000	右岸	河道掘削
	三島市安久	1.6k～大場橋付近	1000	右岸	低水護岸

※今後の河道の変化やモニタリングにより、新たに河川工事が必要となる場合がある。



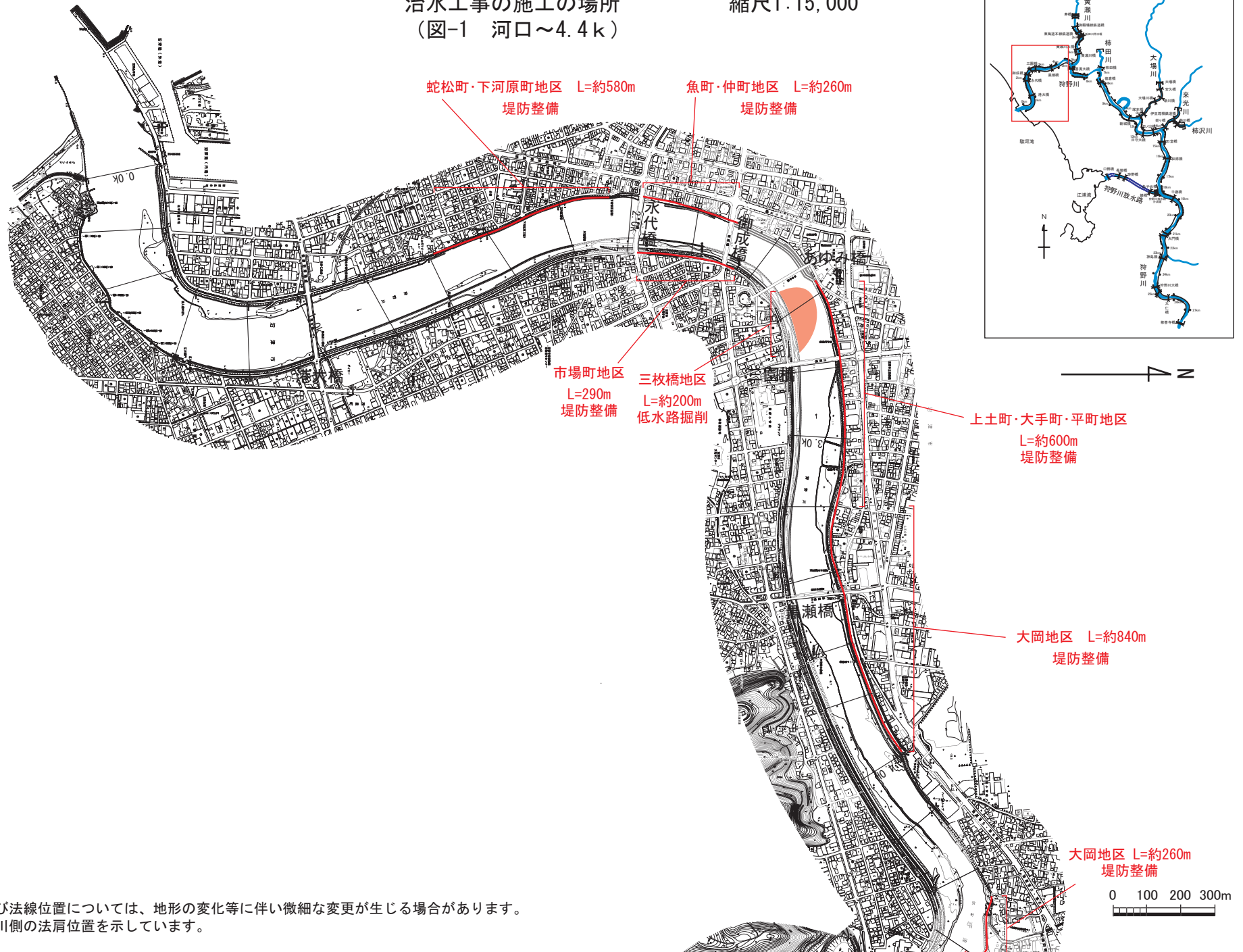
狩野川河川整備計画施工箇所位置図【治水】



狩野川河川整備計画施工箇所位置図【環境】

治水工事の施工の場所
(図-1 河口～4.4k)

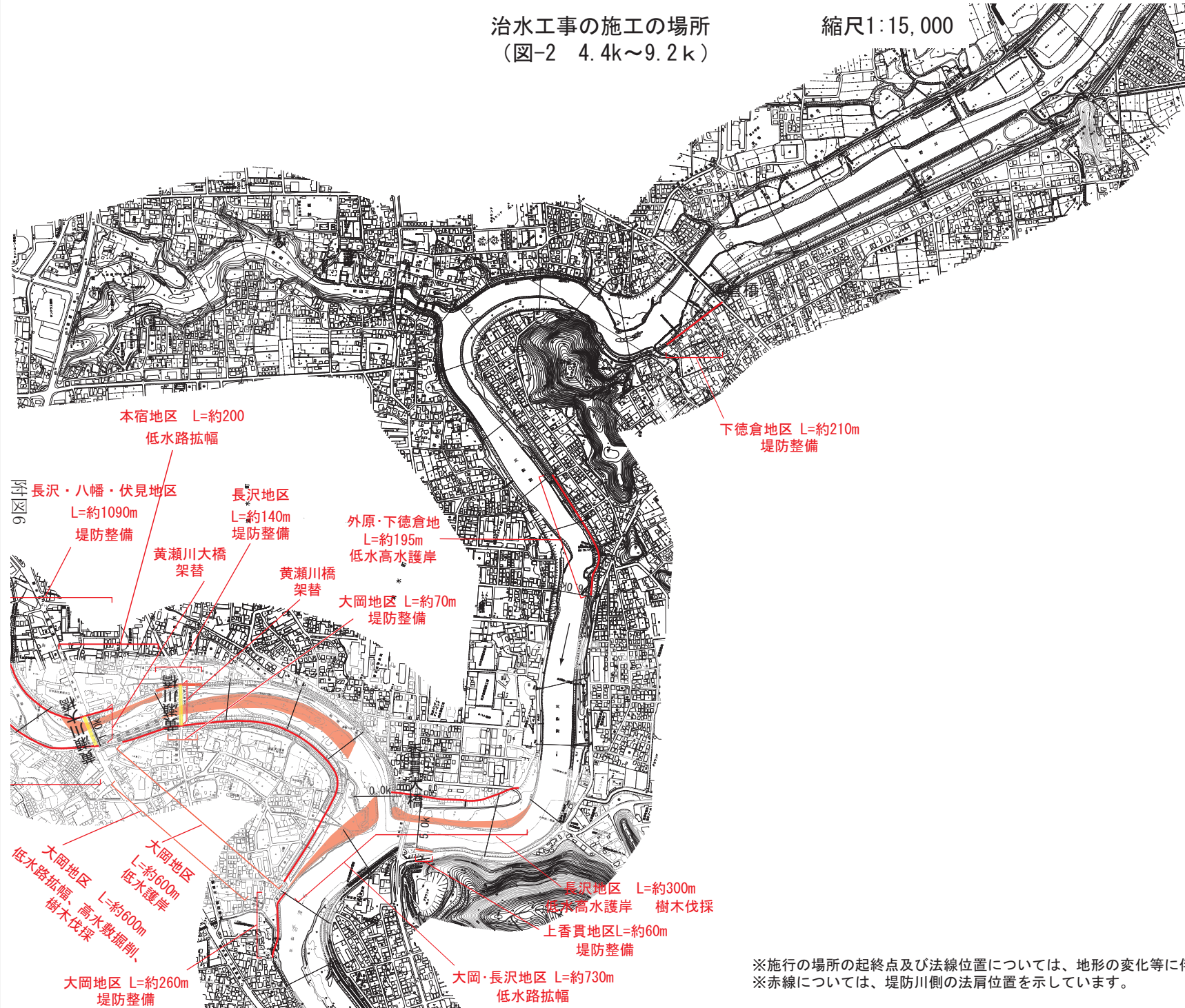
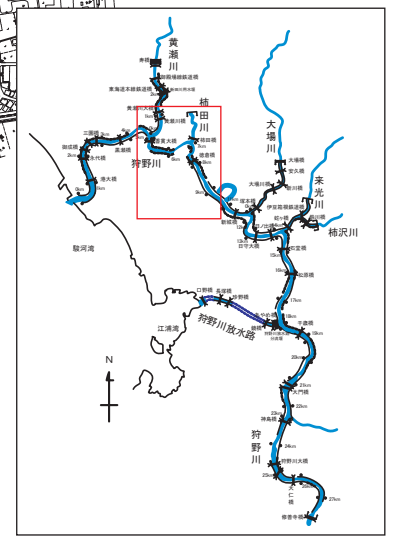
縮尺1:15,000



※施行の場所の起終点及び法線位置については、地形の変化等に伴い微細な変更が生じる場合があります。
※赤線については、堤防川側の法肩位置を示しています。

治水工事の施工の場所
(図-2 4.4k~9.2k)

縮尺1:15,000



本宿地区 L=約200
低水路拡幅

下徳倉地区 L=約210m
堤防整備

長沢・八幡・伏見地区
L=約1090m
堤防整備

長沢地区
L=約140m
堤防整備

外原・下徳倉地
L=約195m
低水高水護岸

黄瀬川大橋
架替

黄瀬川橋
架替

大岡地区 L=約70m
堤防整備

大岡地区
L=約600m
低水路拡幅、高水敷掘削、
樹木伐採

大岡地区
L=約600m
低水護岸

長沢地区 L=約300m
低水高水護岸 樹木伐採

上香貫地区 L=約60m
堤防整備

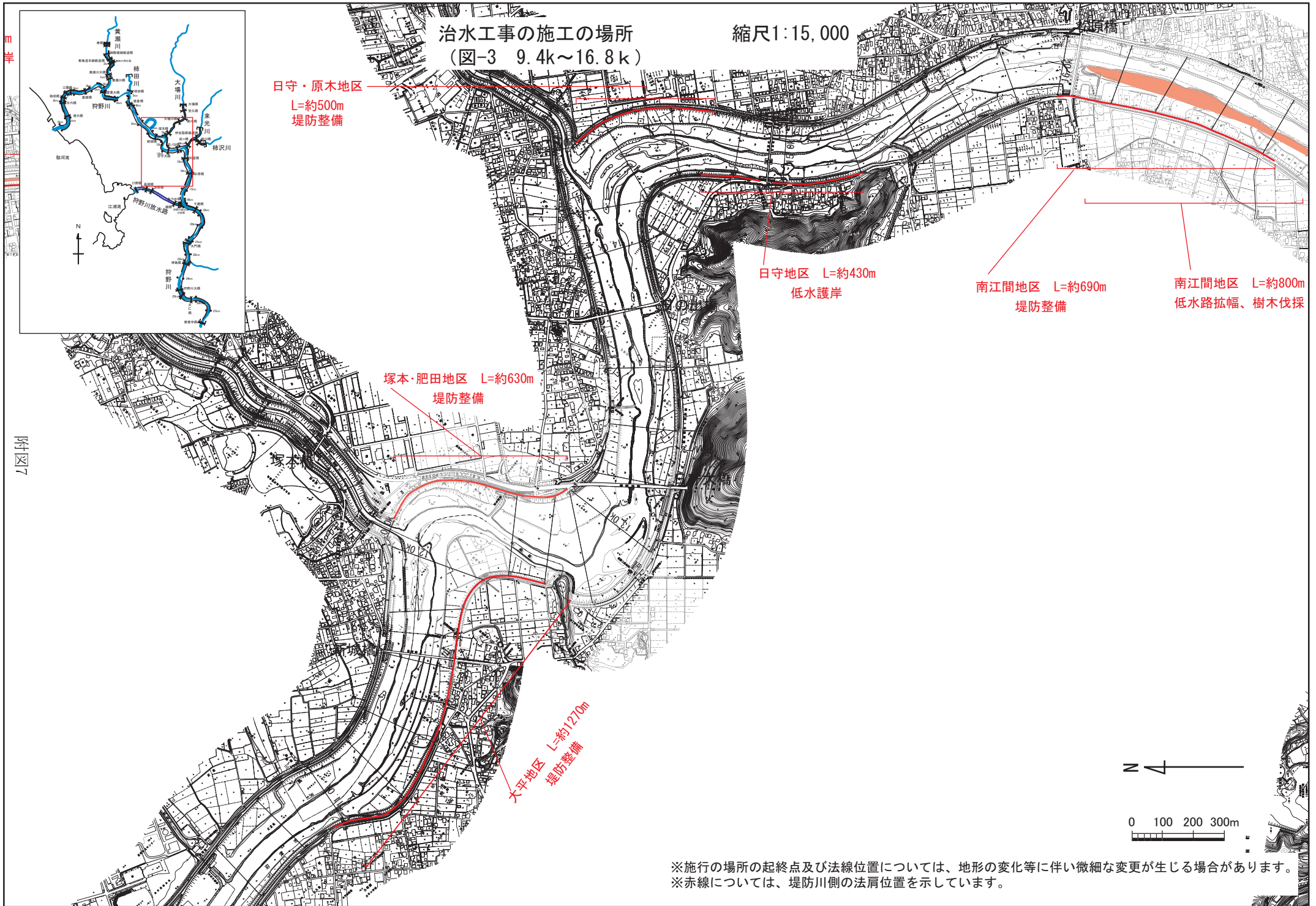
大岡地区 L=約260m
堤防整備

大岡・長沢地区 L=約730m
低水路拡幅



※施行の場所の起終点及び法線位置については、地形の変化等に伴い微細な変更が生じる場合があります。
※赤線については、堤防川側の法肩位置を示しています。

附図6



治水工事の施工の場所
(図-3 9.4k~16.8k)

縮尺1:15,000

日守・原木地区
L=約500m
堤防整備

日守地区 L=約430m
低水護岸

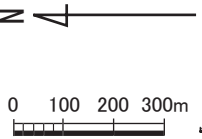
南江間地区 L=約690m
堤防整備

南江間地区 L=約800m
低水路拡幅、樹木伐採

塚本・肥田地区 L=約630m
堤防整備

大平地区 L=約1270m
堤防整備

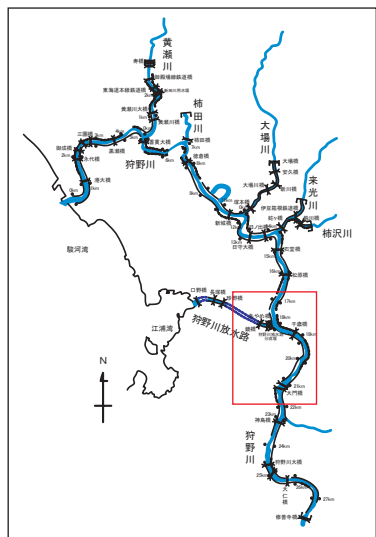
附図7



※施行の場所の起終点及び法線位置については、地形の変化等に伴い微細な変更が生じる場合があります。
※赤線については、堤防川側の法肩位置を示しています。

治水工事の施工の場所
(図-4 16.6k~21.8k)

縮尺1:15,000



古奈地区 L=約200m
高水護岸

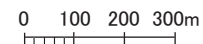
南条地区 L=約570m
堤防整備

寺家・南条地区
L=約400m
堤防整備

宗光寺・守木地区
L=約200m
低水護岸

南江間地区 L=約800m
低水路拡幅、樹木伐採

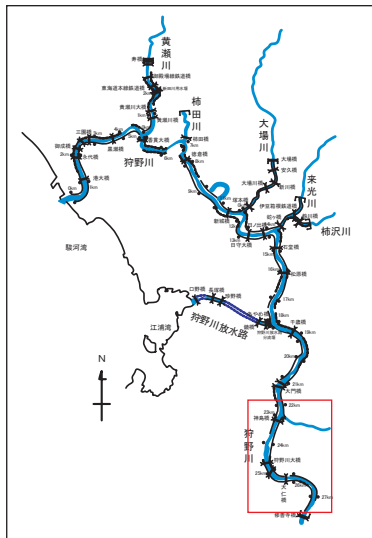
小坂地区 L=約280m
堤防整備



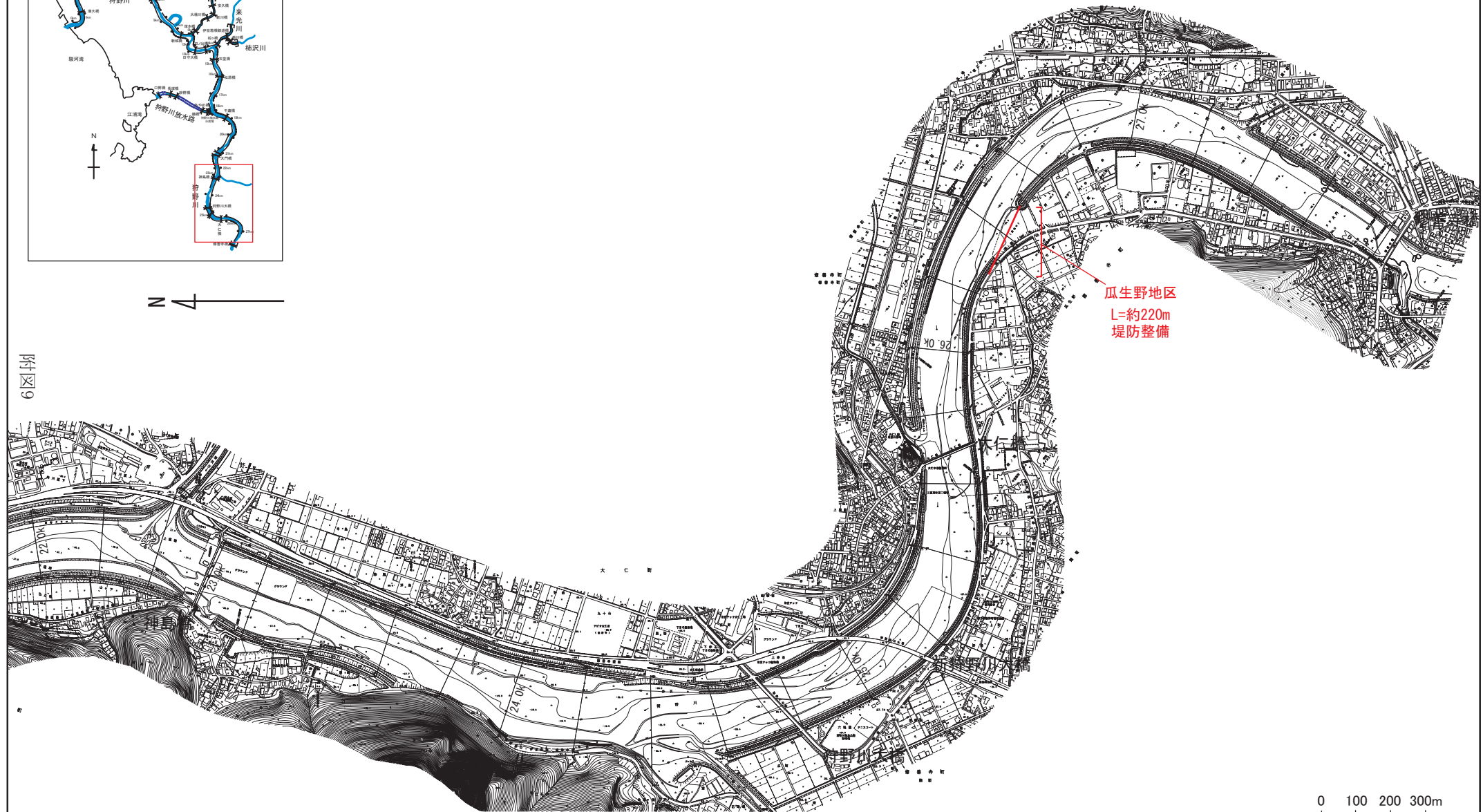
※施行の場所の起終点及び法線位置については、地形の変化等に伴い微細な変更が生じる場合があります。
※赤線については、堤防川側の法肩位置を示しています。

治水工事の施工の場所
(図-5 22.0k~27.8k)

縮尺1:15,000



附図9



瓜生野地区
L=約220m
堤防整備



※施行の場所の起終点及び法線位置については、地形の変化等に伴い微細な変更が生じる場合があります。
※赤線については、堤防川側の法肩位置を示しています。

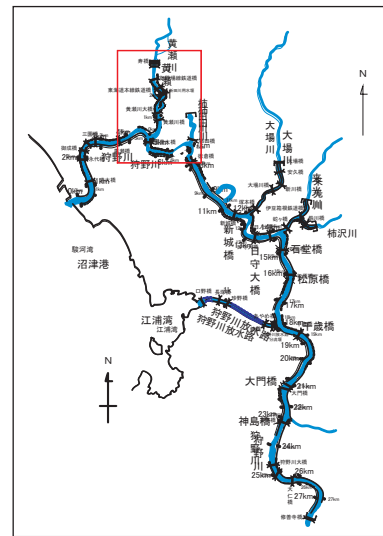
大岡地区 L=約840m

堤防整備

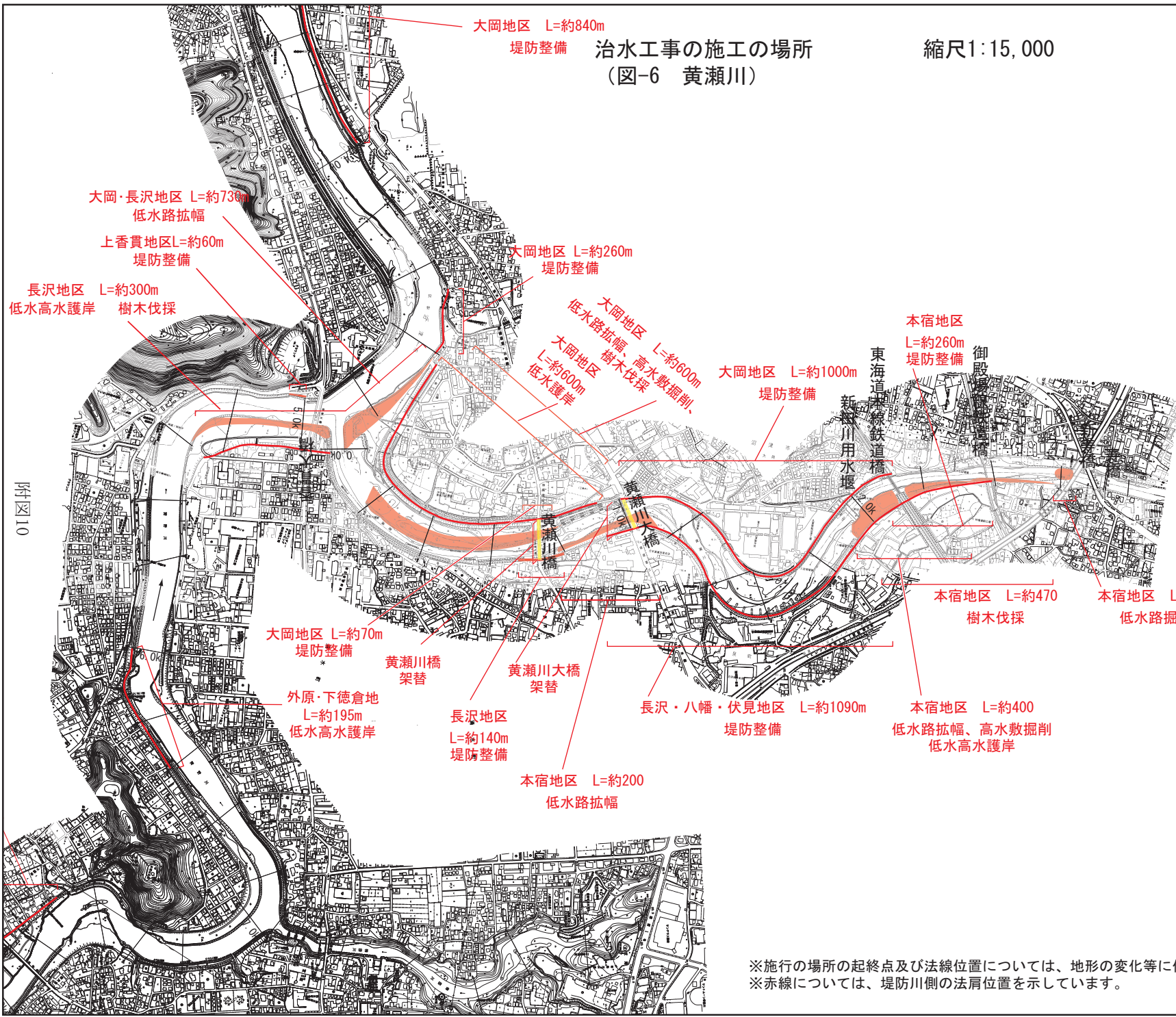
治水工事の施工の場所

(図-6 黄瀬川)

縮尺1:15,000



附図10



大岡・長沢地区 L=約736m
低水路拡幅

上香貫地区 L=約60m
堤防整備

長沢地区 L=約300m
低水高水護岸 樹木伐採

大岡地区 L=約260m
堤防整備

大岡地区 L=約600m
低水路拡幅、高水敷掘削、
樹木伐採

大岡地区 L=約600m
低水護岸

大岡地区 L=約1000m
堤防整備

本宿地区 L=約260m
堤防整備

本宿地区 L=約470
樹木伐採

本宿地区 L=約70
低水路掘削

大岡地区 L=約70m
堤防整備

外原・下徳倉地
L=約195m
低水高水護岸

黄瀬川橋
架替

黄瀬川大橋
架替

長沢地区
L=約140m
堤防整備

長沢・八幡・伏見地区
L=約1090m
堤防整備

本宿地区 L=約200
低水路拡幅

本宿地区 L=約400
低水路拡幅、高水敷掘削
低水高水護岸



※施行の場所の起終点及び法線位置については、地形の変化等に伴い微細な変更が生じる場合があります。
 ※赤線については、堤防川側の法肩位置を示しています。

治水工事の施工の場所 縮尺1:15,000
(図-7 大場川・来光川・柿沢川)

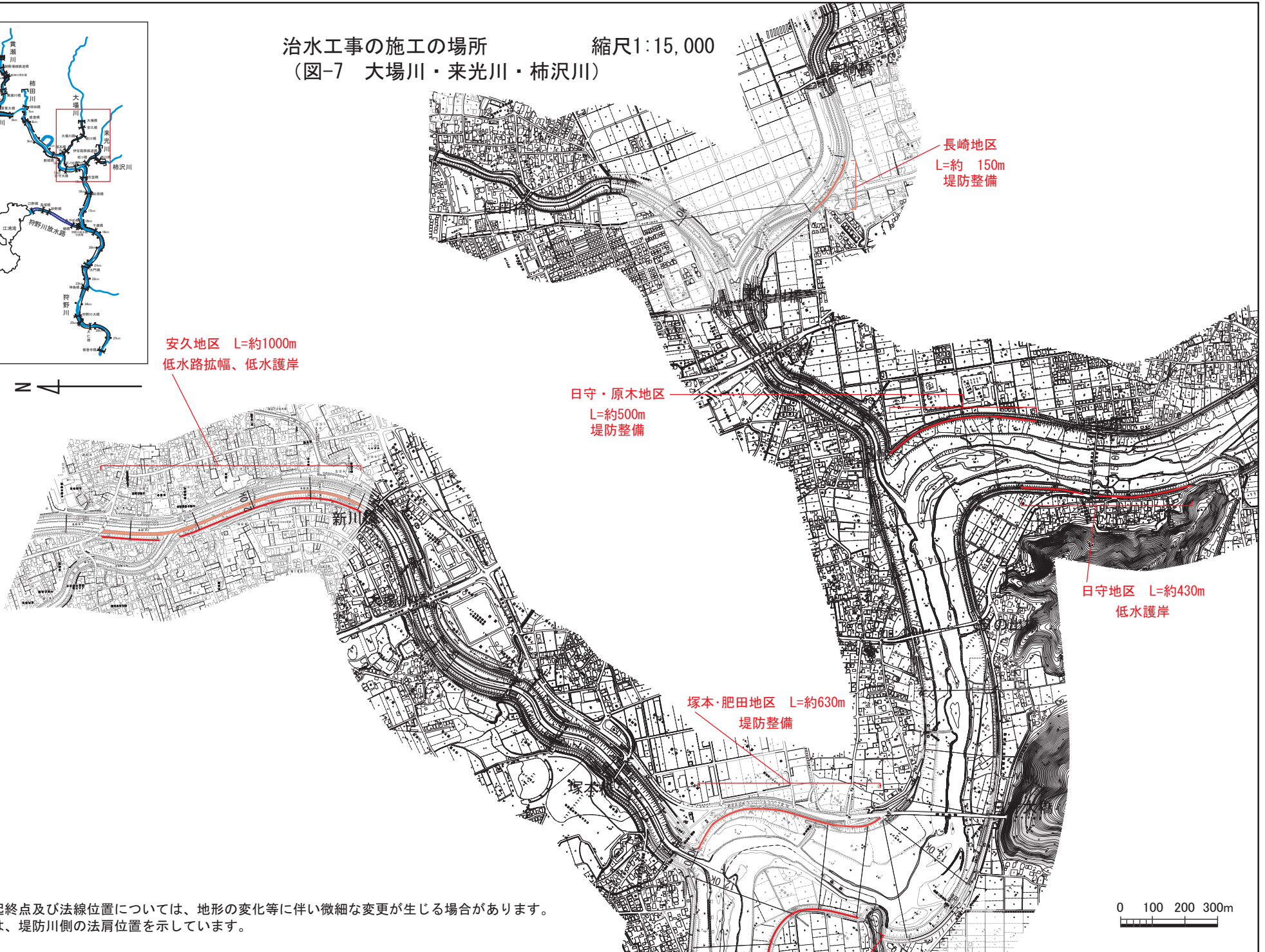
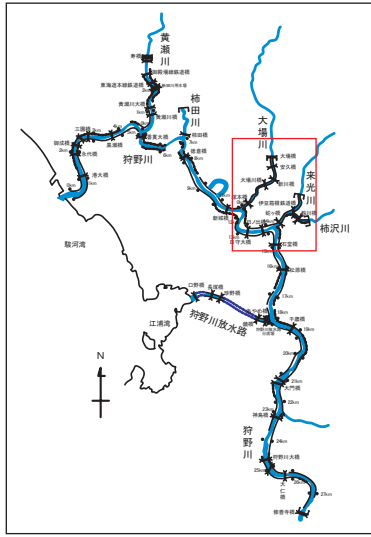
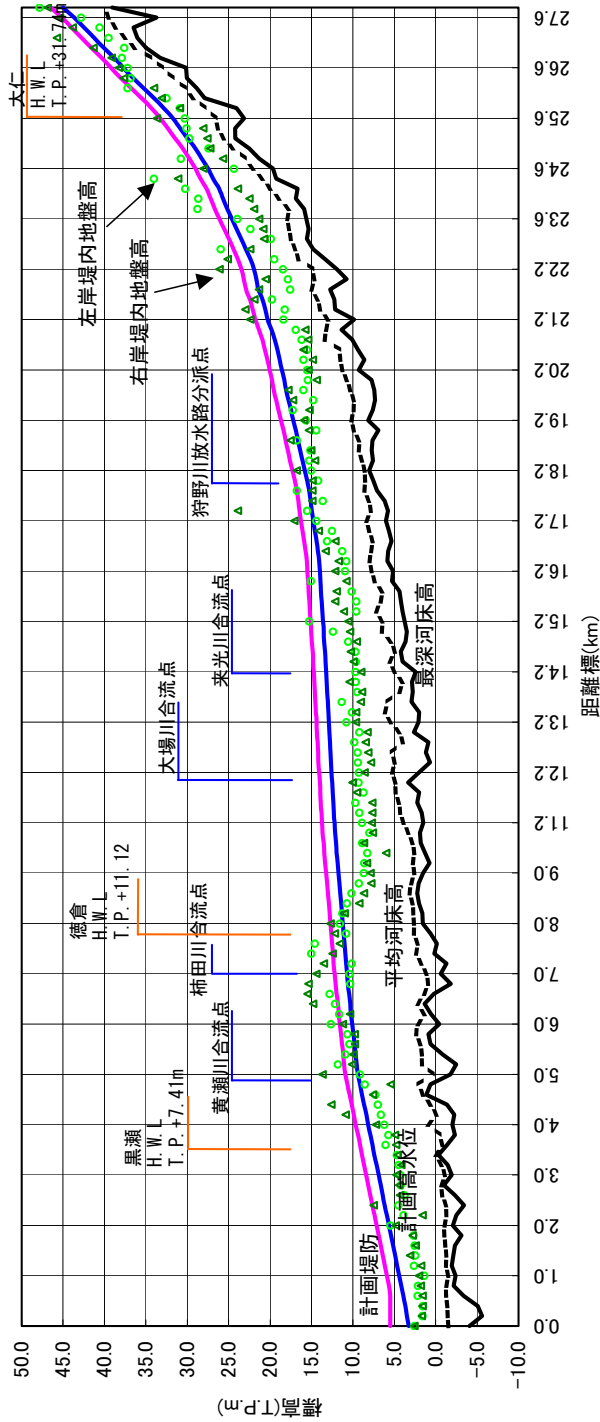


図11

※施行の場所の起終点及び法線位置については、地形の変化等に伴い微細な変更が生じる場合があります。
※赤線については、堤防川側の法肩位置を示しています。



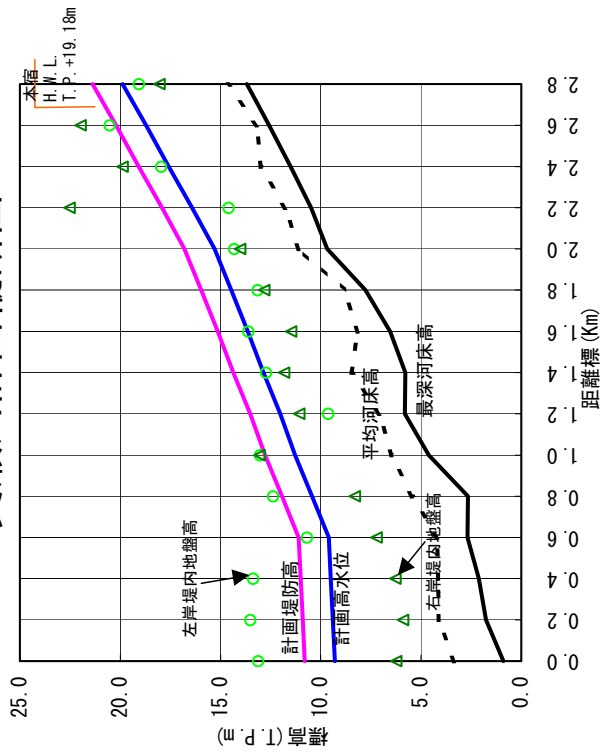
狩野川本川計画縦断面図



計画高水位勾配	1/800	1/1520	1/1921	1/2531	1/2885	1/707	1/471	1/354	1/23	1/162		
計画堤防高 (T.P.m)	5.50	10.90	12.20	13.73	14.73	15.56	16.76	20.92	23.88	28.98	33.24	46.50
計画高水位 (T.P.m)	3.25	9.40	10.70	12.23	13.23	14.06	15.26	19.42	22.38	27.48	31.74	45.00
平均河床高 (T.P.m)	-1.55	0.42	1.07	3.84	4.89	7.99	8.60	13.43	16.54	21.98	26.62	39.96
追加距離(m)	0.00	4,865	6,831	9,725	12,167	14,192	15,593	18,450	19,951	21,707	22,752	24,908

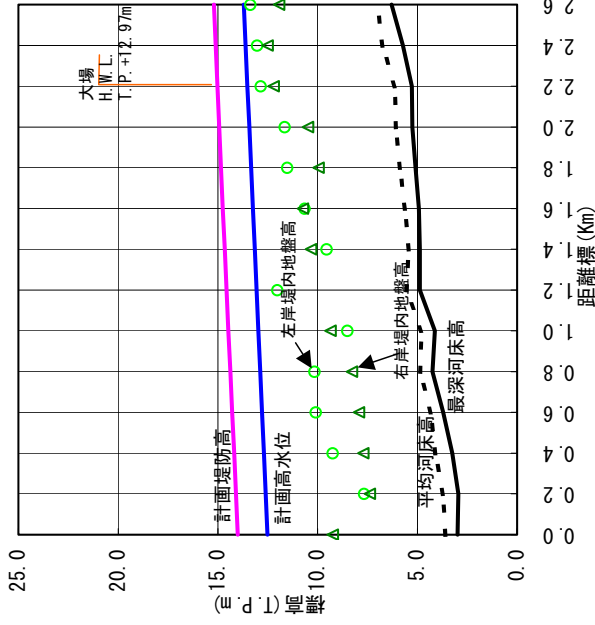
※平均河床高、最深河床高は平成14年測量結果による。

黄瀬川計画縦断面図



計画高水位勾配	1/1827	1/228	1/173	
計画堤防高 (T.P.m)	10.80	11.10	17.91	21.38
計画高水位 (T.P.m)	9.30	9.60	16.41	19.88
平均河床高 (T.P.m)	3.35	4.18	11.77	14.65
追加距離(m)	0.00	600	2,200	2,800

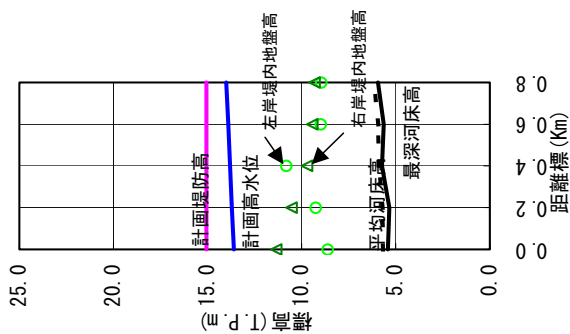
大場川計画縦断面図



計画高水位勾配	1/2178	
計画堤防高 (T.P.m)	14.01	15.20
計画高水位 (T.P.m)	12.51	13.70
平均河床高 (T.P.m)	3.59	7.00
追加距離(m)	0.00	2,600

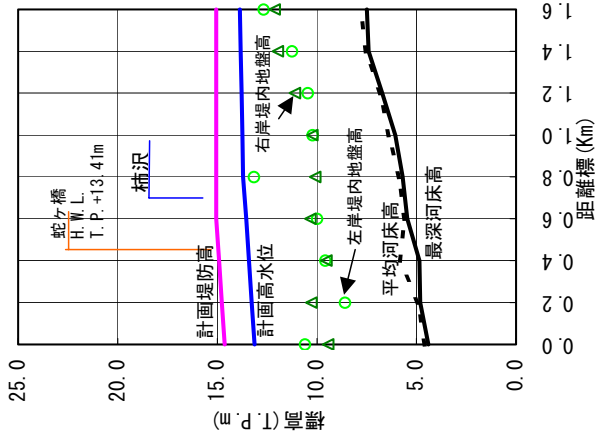
※平均河床高、最深河床高は平成14年測量結果による。

柿沢川計画縦断面図



計画高水位勾配	-----1/2000-----		
計画堤防高 (T.P.m)	15.06	15.06	
計画高水位 (T.P.m)	13.60	14.00	
平均河床高 (T.P.m)	5.68	6.17	
追加距離(m)	0.00	800	

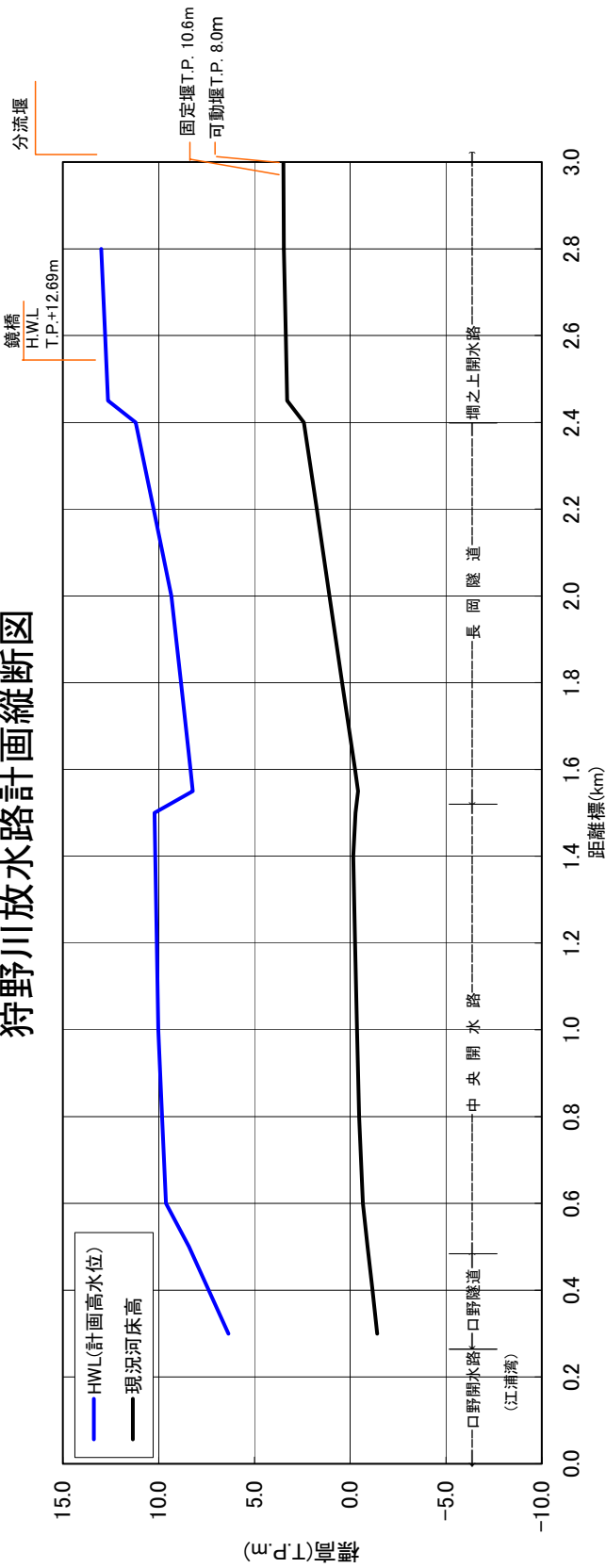
来光川計画縦断面図



計画高水位勾配	-----1/4684-----		
計画堤防高 (T.P.m)	14.63	15.06	15.06
計画高水位 (T.P.m)	13.13	13.70	13.87
平均河床高 (T.P.m)	4.59	5.88	7.79
追加距離(m)	0.00	800	1,600

※平均河床高、最深河床高は平成14年測量結果による。

狩野川放水路計画縦断面図



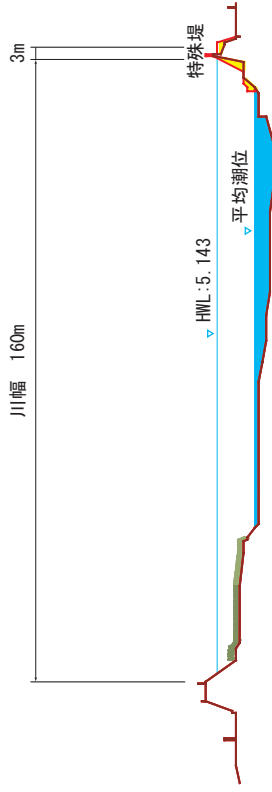
計画高水位勾配	(江浦湾)									
計画高水位 (T.P.m)	6.35	8.42	10.02	10.22	8.22	9.33	11.20	12.64	13.00	—
計画河床高 (T.P.m)	—	-1.41	-0.91	-0.27	-0.42	1.09	2.42	3.29	3.47	—
追加距離(m)	0.00	300	500	1,000	1,500	2,000	2,400	2,450	2,800	3,000

縮尺 縦：1/1,000
横：1/2,000

狩野川 1.6k

沼津市下河原町地区

堤防整備

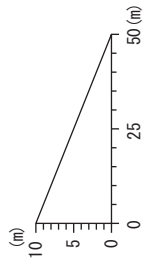
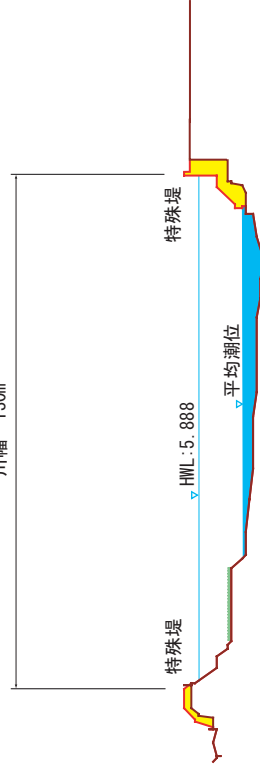


狩野川 2.2k

沼津市市場町地区

堤防整備

川幅 130m

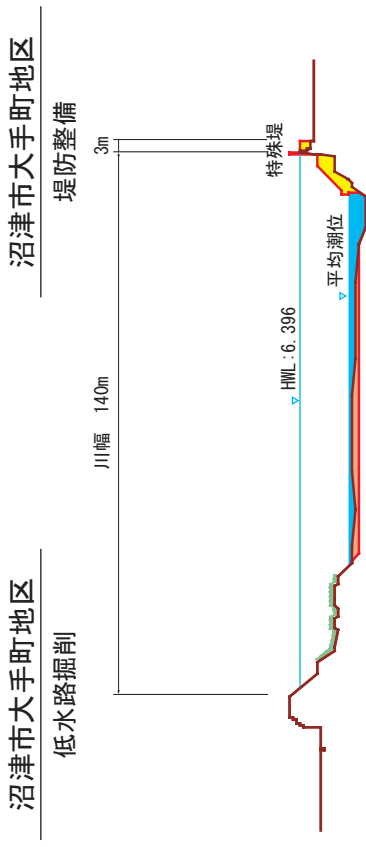


主要地点横断面

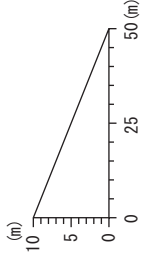
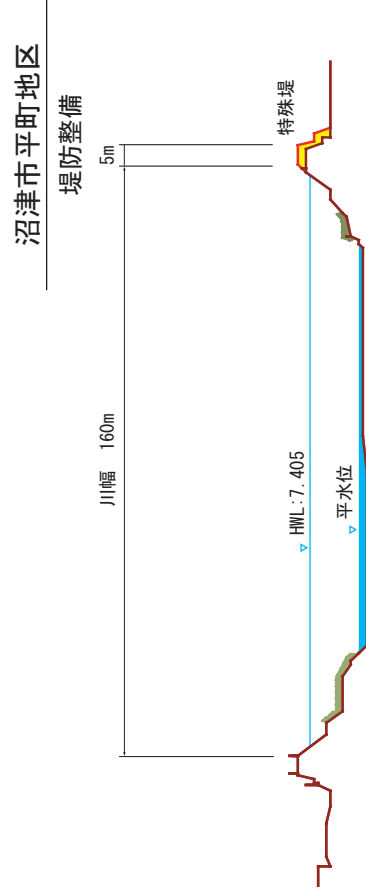
※必要に応じ河道内樹木管理及び河道の管理を行う。

縮尺 縦 : 1/1,000
横 : 1/2,000

狩野川 2.6k



狩野川 3.4k



主要地点横断面

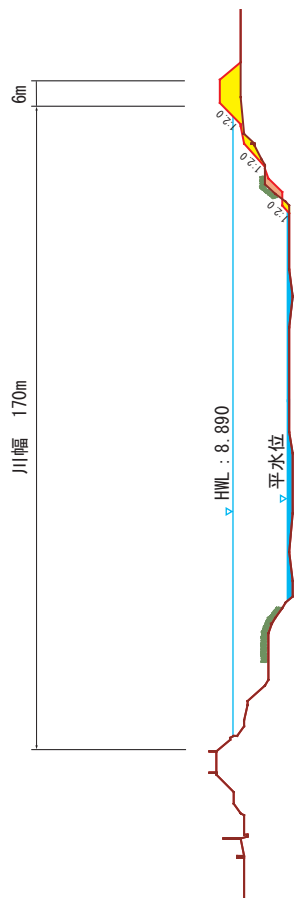
※必要に応じ河道内樹木管理及び河道の管理を行う。

縮尺 縦 : 1/1,000
横 : 1/2,000

狩野川 4.6k

沼津市大岡地区

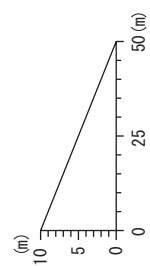
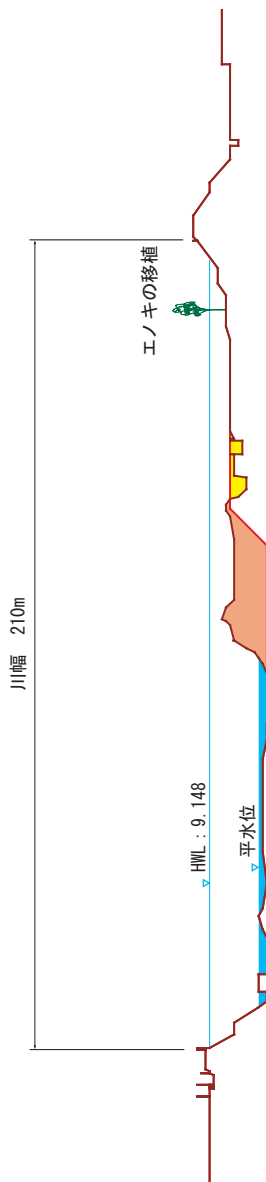
堤防整備



狩野川 4.8k

沼津市大岡地区

低水路拡幅、低水護岸



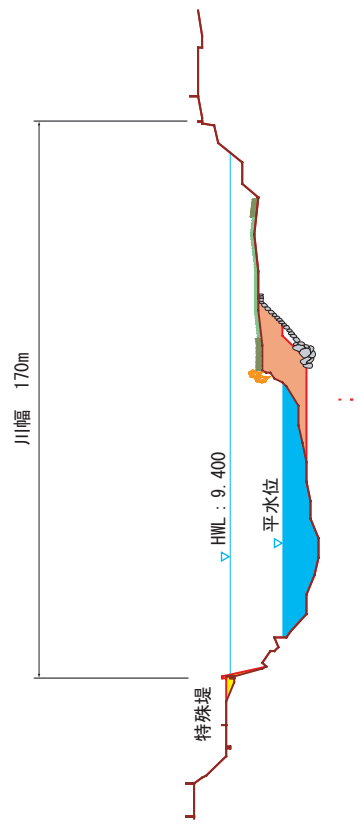
主要地点横断図

※必要に応じ河道内樹木管理及び河道の管理を行う。

縮尺 縦 : 1/1,000
横 : 1/2,000

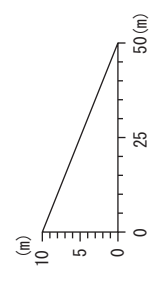
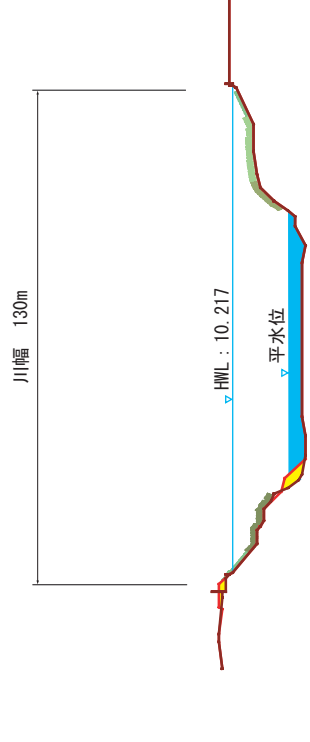
狩野川 5.0k

沼津市上香貫地区
堤防整備
清水町長沢地区
低水路拡幅、樹木伐採、低水護岸



狩野川 6.2k

清水町徳倉地区
低水護岸、高水護岸



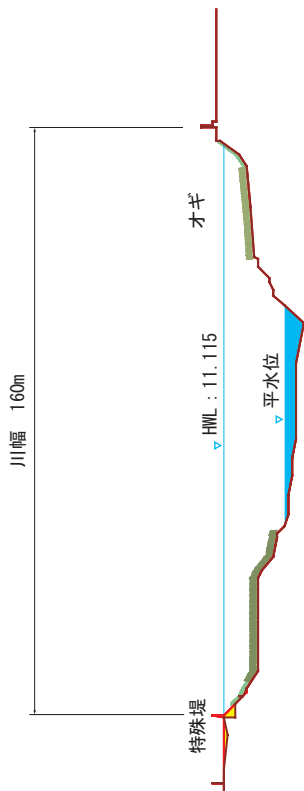
主要地点横断面
※必要に応じ河道内樹木管理及び河道の管理を行う。

縮尺 縦：1/1,000
横：1/2,000

狩野川 7.8k

清水町徳倉地区

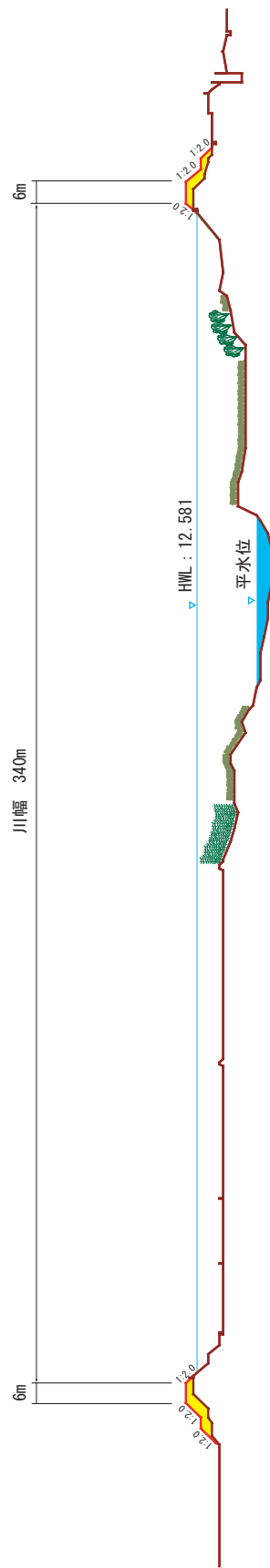
堤防整備



狩野川 12.2k

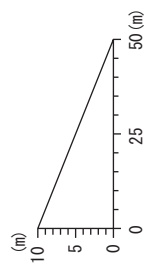
沼津市大平地区

堤防整備



函南町塚本地区

堤防整備



主要地点横断面図

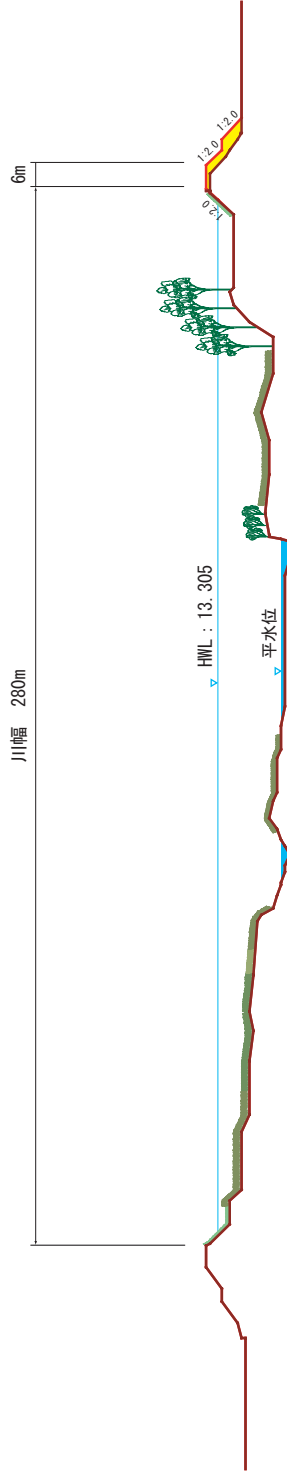
※必要に応じ河道内樹木管理及び河道の管理を行う。

縮尺 縦：1/1,000
横：1/2,000

狩野川 14.4k

函南町日守地区

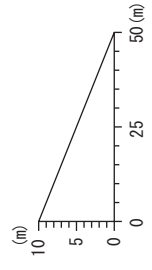
堤防整備



狩野川 15.0k

函南町日守地区

低水護岸



主要地点横断面

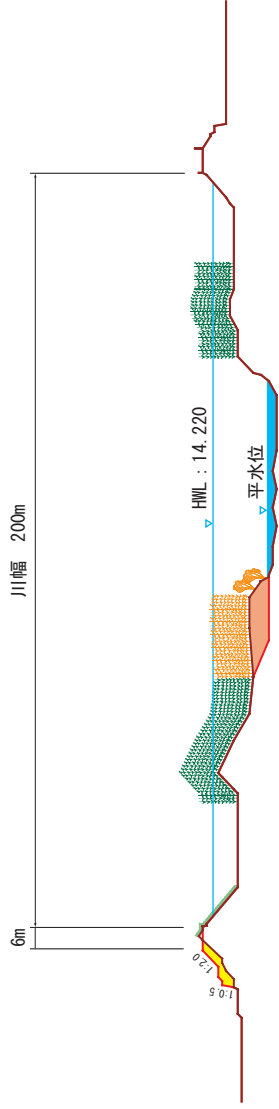
※必要に応じ河道内樹木管理及び河道の管理を行う。

縮尺 縦：1/1,000
横：1/2,000

狩野川 16.6k

伊豆の国市南江間地区

低水路拡幅、樹木伐採、堤防整備



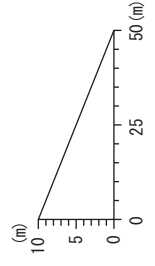
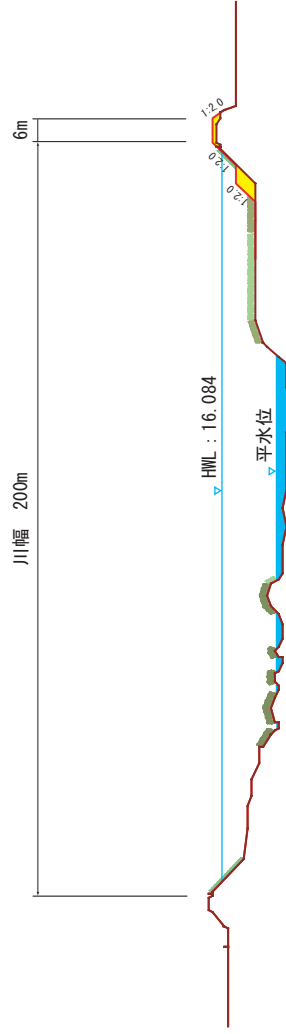
狩野川 18.4k

伊豆の国市古奈地区

高水護岸

伊豆の国市寺家地区

堤防整備、低水路拡幅、低水護岸



主要地点横断面図

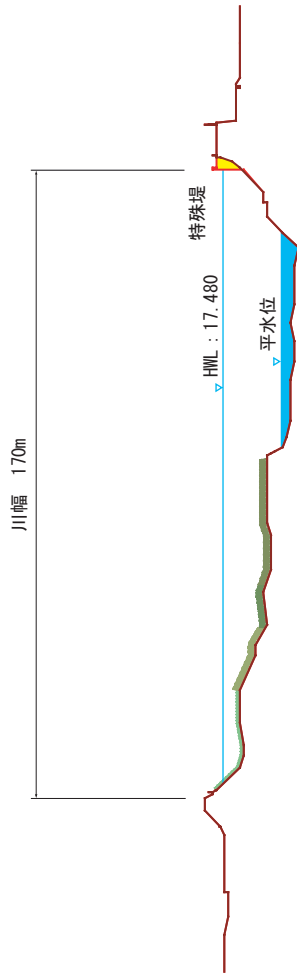
※必要に応じ河道内樹木管理及び河道の管理を行う。

縮尺 縦：1/1,000
横：1/2,000

狩野川 19.4k

伊豆の国市南条地区

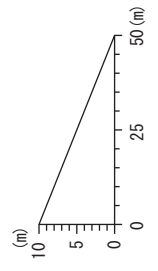
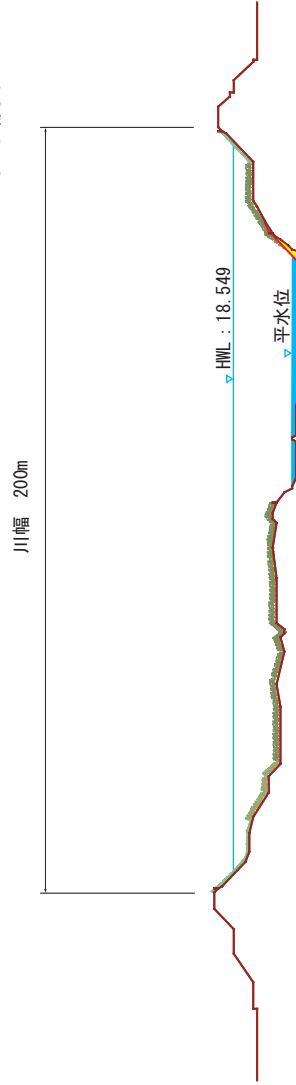
堤防整備



狩野川 20.2k

伊豆の国市宗光寺地区

低水護岸



主要地点横断面

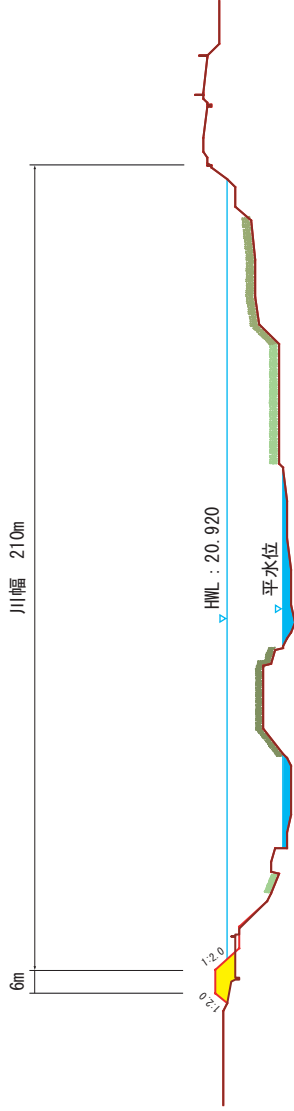
※必要に応じ河道内樹木管理及び河道の管理を行う。

縮尺 縦 : 1/1,000
横 : 1/2,000

狩野川 21.6k

伊豆の国市小坂地区

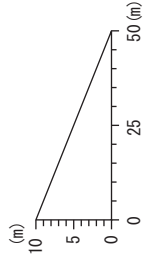
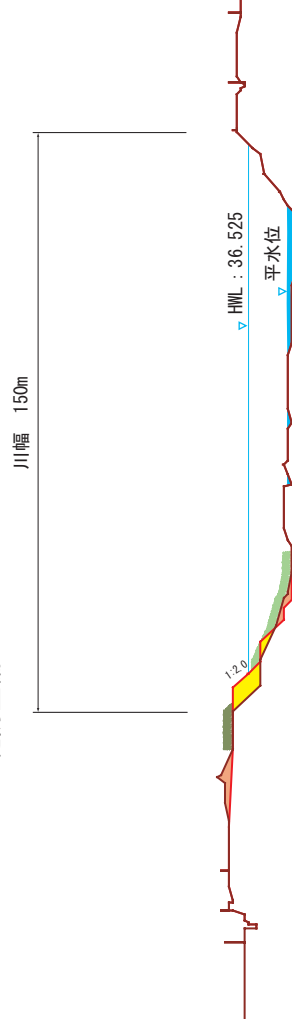
堤防整備



狩野川 26.4k

伊豆市瓜生野地区

堤防整備



主要地点横断面

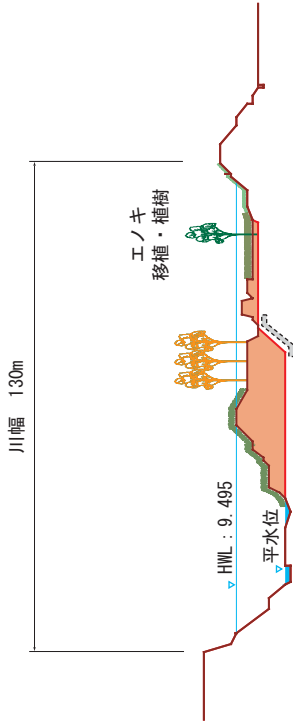
※必要に応じ河道内樹木管理及び河道の管理を行う。

縮尺 縦 : 1/1,000
横 : 1/2,000

黄瀬川 0.4k

沼津市大岡地区

低水路拡幅、高水敷掘削、
樹木伐採、低水護岸



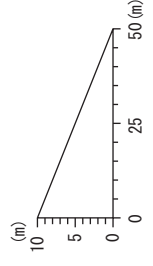
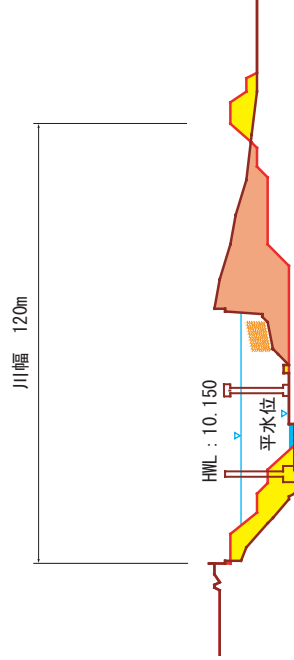
黄瀬川 黄瀬川橋

沼津市大岡地区

堤防整備

清水町長沢地区

堤防整備、低水路拡幅、
高水敷掘削、樹木伐採

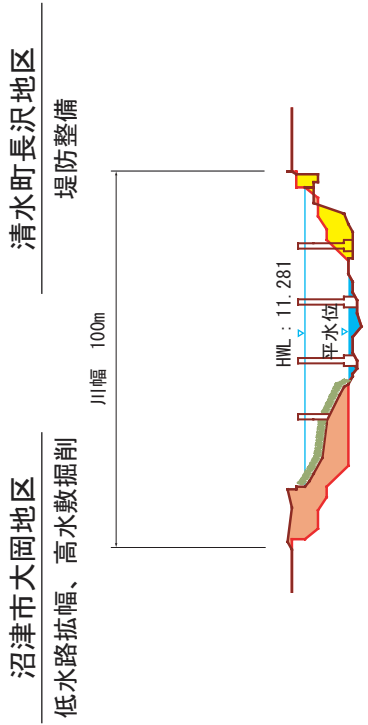


主要地点横断面

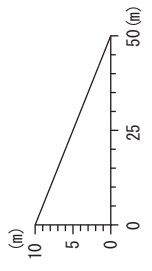
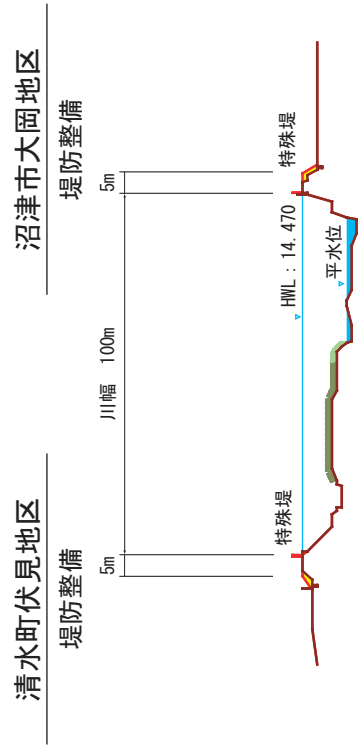
※必要に応じ河道内樹木管理及び河道の管理を行う。

縮尺 縦 : 1/1,000
横 : 1/2,000

黄瀬川 黄瀬川大橋



黄瀬川 1.8k



主要地点横断面

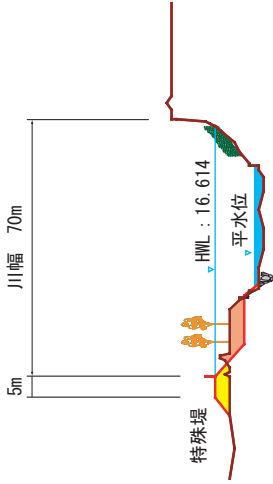
※必要に応じ河道内樹木管理及び河道の管理を行う。

縮尺 縦：1/1,000
横：1/2,000

黄瀬川 2.2k

長泉町本宿地区

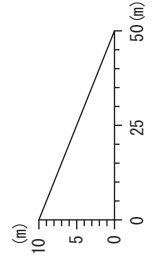
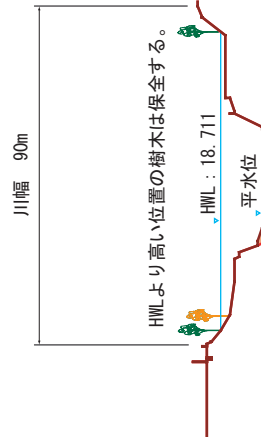
堤防整備、低水路拡幅、高水敷掘削、
樹木伐採、低水護岸、高水護岸



黄瀬川 2.6k

長泉町本宿地区 沼津市大岡地区

低水路掘削、樹木伐採 低水路掘削



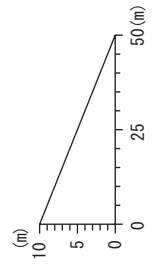
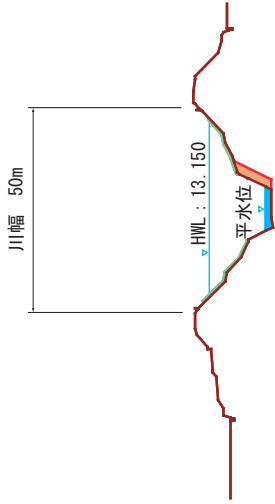
主要地点横断面

※必要に応じ河道内樹木管理及び河道の管理を行う。

縮尺 縦 : 1/1,000
横 : 1/2,000

大場川 1.6k

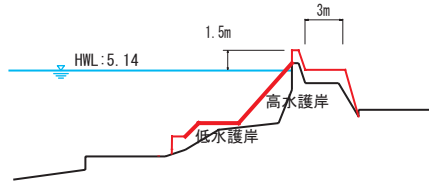
三島市安久地区
低水路拡幅、低水護岸



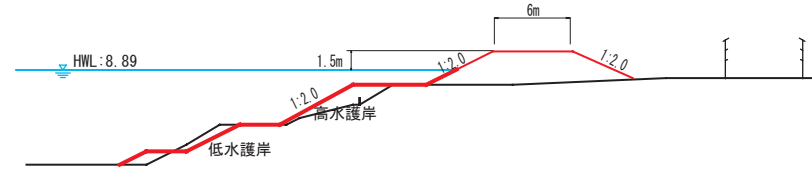
主要地点横断面

※必要に応じ河道内樹木管理及び河道の管理を行う。

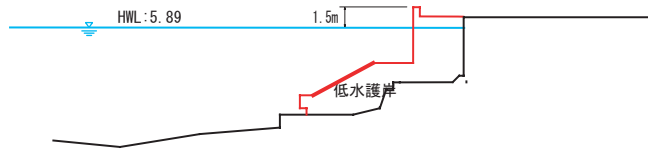
沼津市下河原町地区
狩野川右岸1.6k



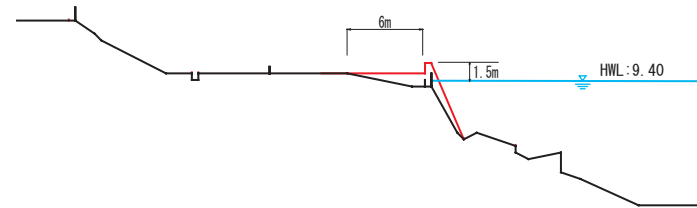
沼津市大岡地区
狩野川右岸4.6k



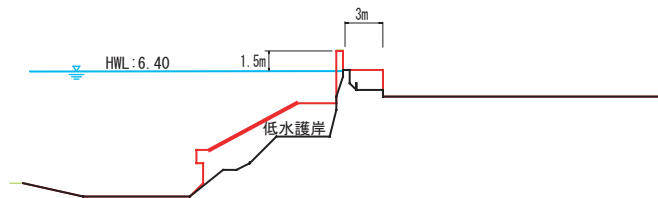
沼津市魚町地区
狩野川右岸2.2k



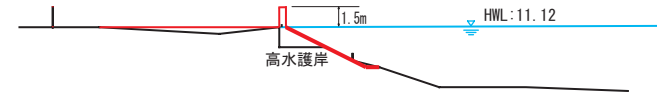
沼津市上香貫地区
狩野川左岸5.0k



沼津市大手町地区
狩野川右岸2.6k



清水町下徳倉地区
狩野川左岸7.8k

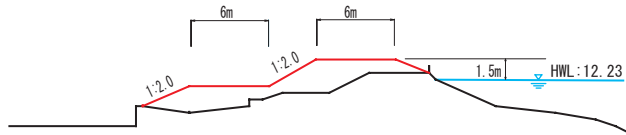


堤防整備箇所

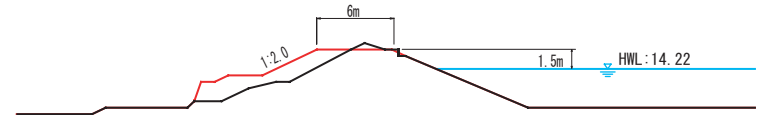
縮尺: 1/600

※横断図はイメージであり、必要に応じて変更することがあります。

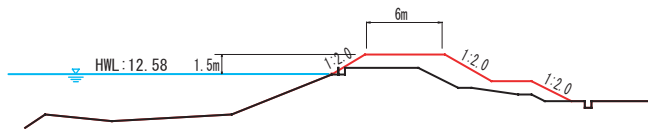
沼津市大平地区
狩野川左岸11.2k



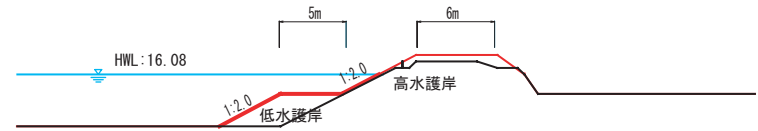
伊豆の国市南江間地区
狩野川左岸16.6k



函南町塚本地区
狩野川右岸12.2k



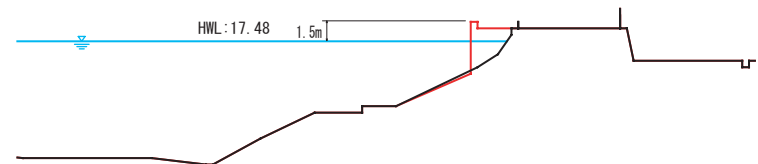
伊豆の国市寺家地区
狩野川右岸18.4k



伊豆の国市原木地区
狩野川右岸14.4k



伊豆の国市南条地区
狩野川右岸19.4k



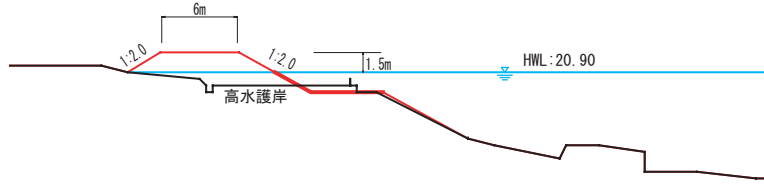
堤防整備箇所

縮尺:1/600

※横断図はイメージであり、必要に応じて変更することがあります。

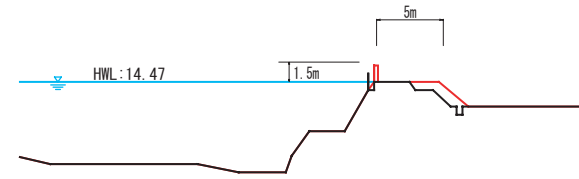
伊豆の国市小坂地区

狩野川左岸21.6k



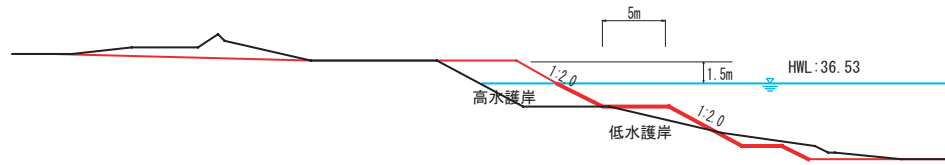
沼津市大岡地区

黄瀬川右岸1.8k



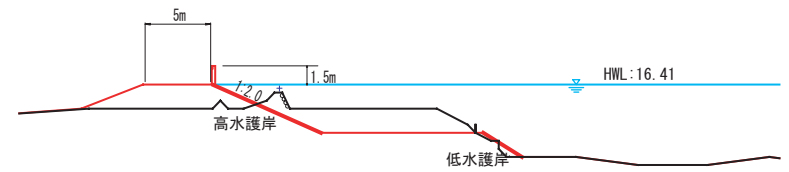
伊豆市瓜生野地区

狩野川左岸26.4k



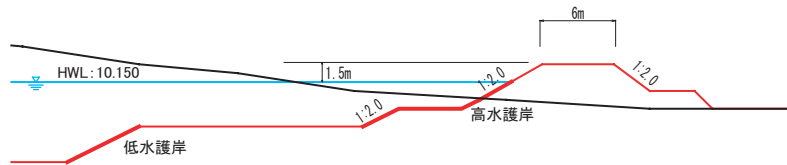
長泉町本宿地区

黄瀬川左岸2.2k



沼津市大岡地区

黄瀬川右岸 黄瀬川橋 (0.8k-81.4)



堤防整備箇所

縮尺:1/600

※横断図はイメージであり、必要に応じて変更することがあります。