


台風9号における黄瀬川の出水状況

9月8日(水) 台風9号の接近に伴い、黄瀬川流域上流部の御殿場市中畑地先の国土交通省赤塚雨量観測所では、9月8日 6:00頃より局地的な豪雨があり、9時と11時には1時間に85mmの豪雨を記録し、総雨量は503mmに到達した。


狩野川支川の黄瀬川の国土交通省本宿水位観測所(長泉町本宿地先)では、10時30分からの10分間に1.82mという急激な水位上昇を記録し、また、16時30分には最高水位が、はん濫危険水位を越える4.53mに到達した。

黄瀬川の出水状況

雨量レーダー(8日 8:00)

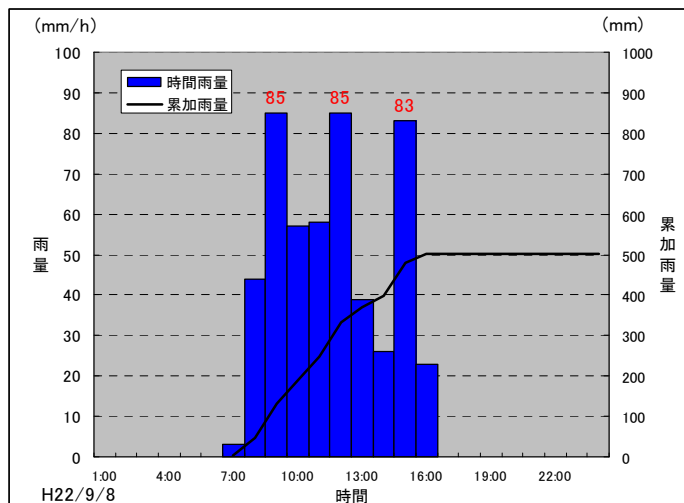


雨量レーダー(8日 14:00)



赤塚雨量観測所の雨量データ

時間	時間雨量	累加雨量
1:00	0	
2:00	0	
3:00	0	
4:00	0	
5:00	0	
6:00	0	
7:00	3	3
8:00	44	47
9:00	85	132
10:00	57	189
11:00	58	247
12:00	85	332
13:00	39	371
14:00	26	397
15:00	83	480
16:00	23	503
17:00	0	503
18:00	0	503
19:00	0	503
20:00	0	503
21:00	0	503
22:00	0	503
23:00	0	503
0:00	0	503



本宿水位観測所の水位データ

時間	水位
8:00	0.16
9:00	0.18
10:00	0.18
10:00	0.18
11:00	2.05
12:00	1.43
13:00	1.44
14:00	1.41
15:00	1.98
16:00	2.4
17:00	3.82
18:00	2.4
19:00	1.72
20:00	1.43
21:00	1.23
22:00	1.1
23:00	0.98
0:00	0.9

