「この地図の作成にあたっては、国土地理院長の承認を得て、測図面の2万5千分の1地形図を使用した。
（承認番号　平27総使、第415-G号(H27.5.1)）」

令和５年度

直轄河川重要水防箇所（狩野川）

重要度Ａ・重要度Ｂ（工作物）
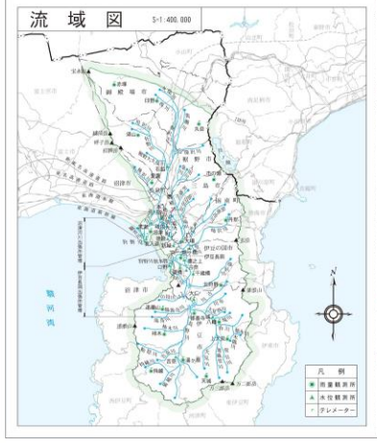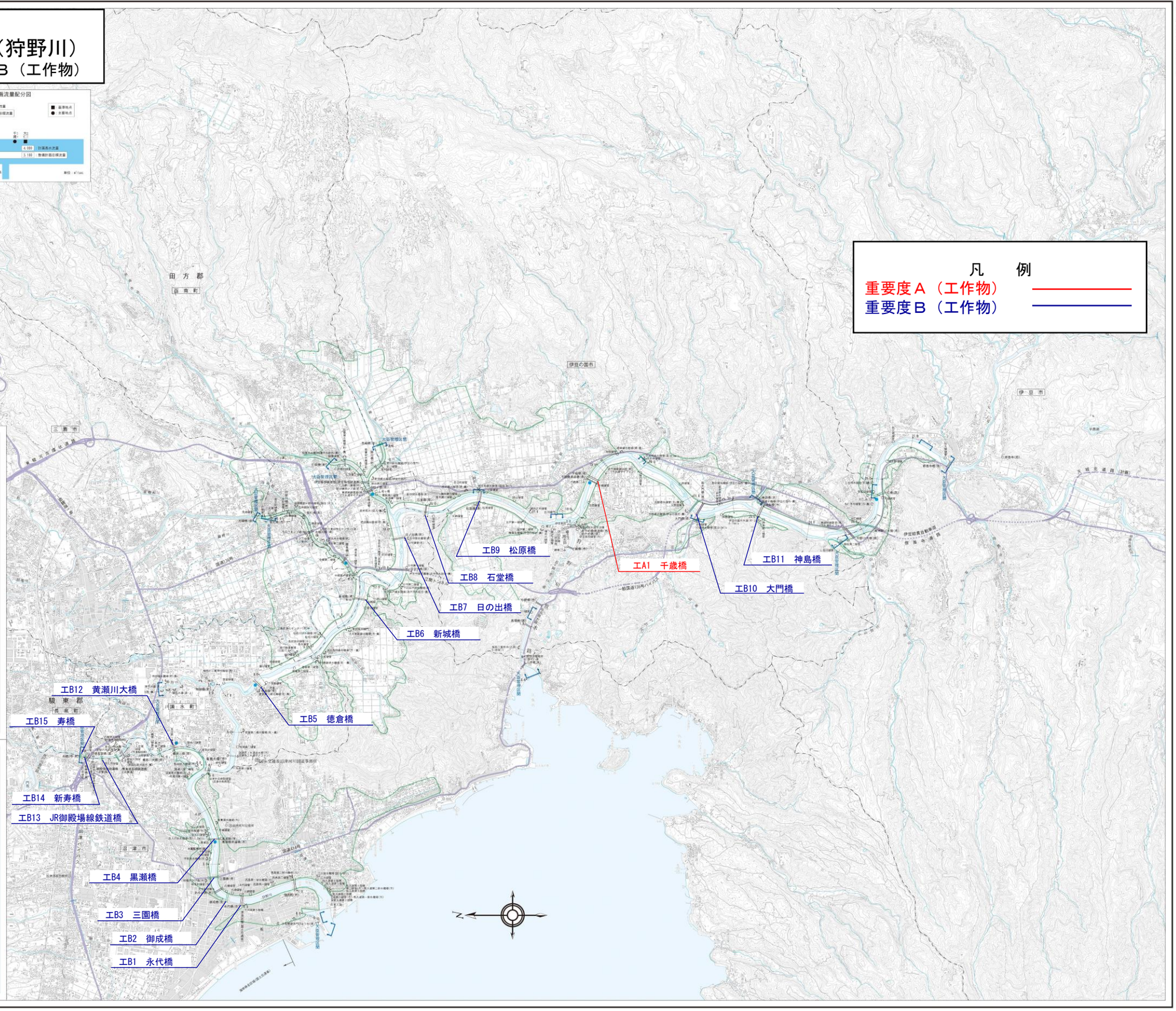
平成30年3月作成