
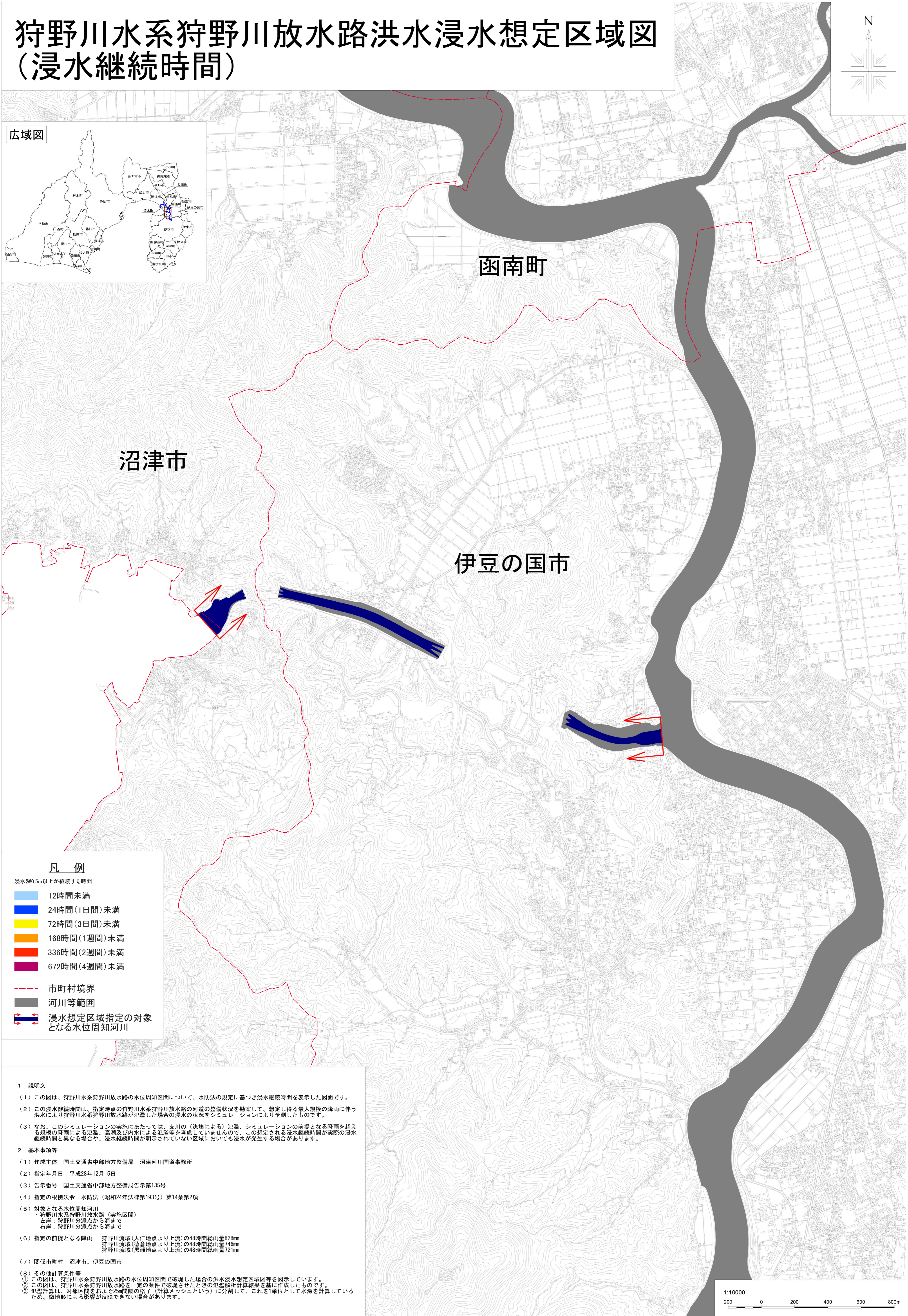
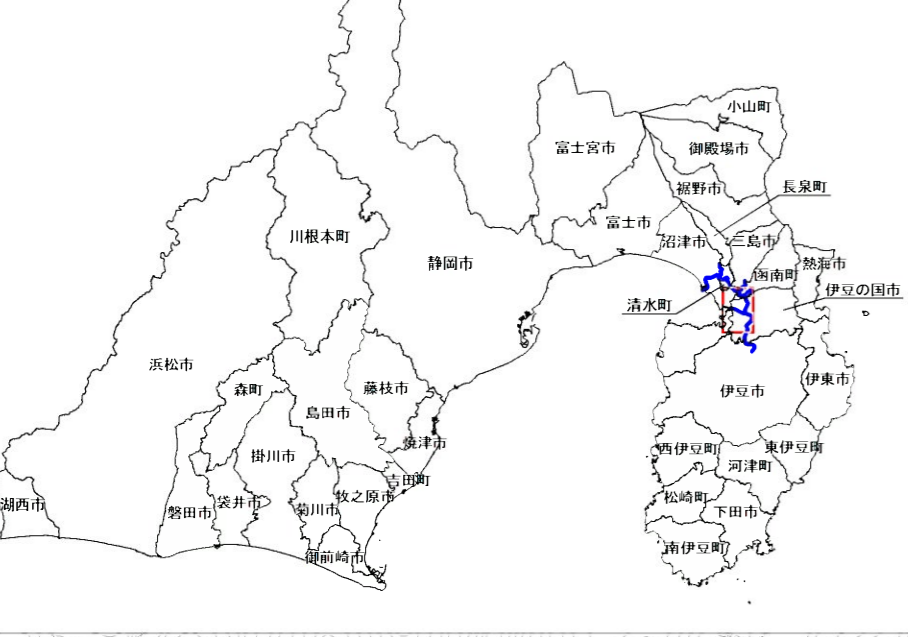


狩野川水系狩野川放水路洪水浸水想定区域図 (浸水継続時間)



広域図



凡例

浸水深0.5m以上が継続する時間

- 12時間未満
- 24時間(1日間)未満
- 72時間(3日間)未満
- 168時間(1週間)未満
- 336時間(2週間)未満
- 672時間(4週間)未満

- 市町村境界
- 河川等範囲
- 浸水想定区域指定の対象となる水位周知河川

1 説明文

- この図は、狩野川水系狩野川放水路の水位周知区間について、水防法の規定に基づき浸水継続時間を表示した図面です。
- この浸水継続時間は、指定時点の狩野川水系狩野川放水路の河道の整備状況を勘案して、想定し得る最大規模の降雨に伴う洪水により狩野川水系狩野川放水路が氾濫した場合の浸水の状況をシミュレーションにより予測したものです。
- なお、このシミュレーションの実施にあたっては、支川の(決壊による)氾濫、シミュレーションの前提となる降雨を超える規模の降雨による氾濫、高潮及び内水による氾濫等を考慮していませんので、この想定される浸水継続時間が実際の浸水継続時間と異なる場合や、浸水継続時間が明示されていない区域においても浸水が発生する場合があります。

2 基本事項等

- 作成主体 国土交通省中部地方整備局 沼津河川国道事務所
- 指定年月日 平成28年12月15日
- 告示番号 国土交通省中部地方整備局告示第135号
- 指定の根拠法令 水防法(昭和24年法律第193号)第14条第2項
- 対象となる水位周知河川
狩野川水系狩野川放水路(実施区間)
左岸:狩野川分派点から海まで
右岸:狩野川分派点から海まで
- 指定の前提となる降雨
狩野川流域(大仁地点より上流)の48時間総雨量828mm
狩野川流域(徳倉地点より上流)の48時間総雨量746mm
狩野川流域(黒瀬地点より上流)の48時間総雨量721mm
- 関係市町村 沼津市、伊豆の国市
- その他計算条件等
① この図は、狩野川水系狩野川放水路の水位周知区間で破壊した場合の洪水浸水想定区域図等を図示しています。
② この図は、狩野川水系狩野川放水路を一定の条件で破壊させたときの氾濫解析計算結果を基に作成したものです。
③ 氾濫計算は、対象区間をおよそ25m間隔の格子(計算メッシュという)に分割して、これを1単位として水深を計算しているため、微地形による影響が反映できない場合があります。

1:10000

