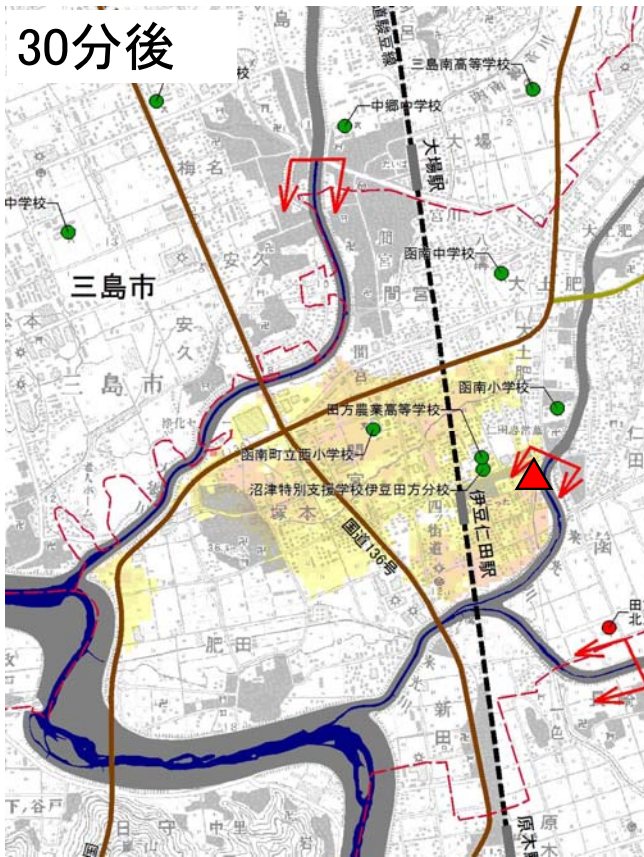
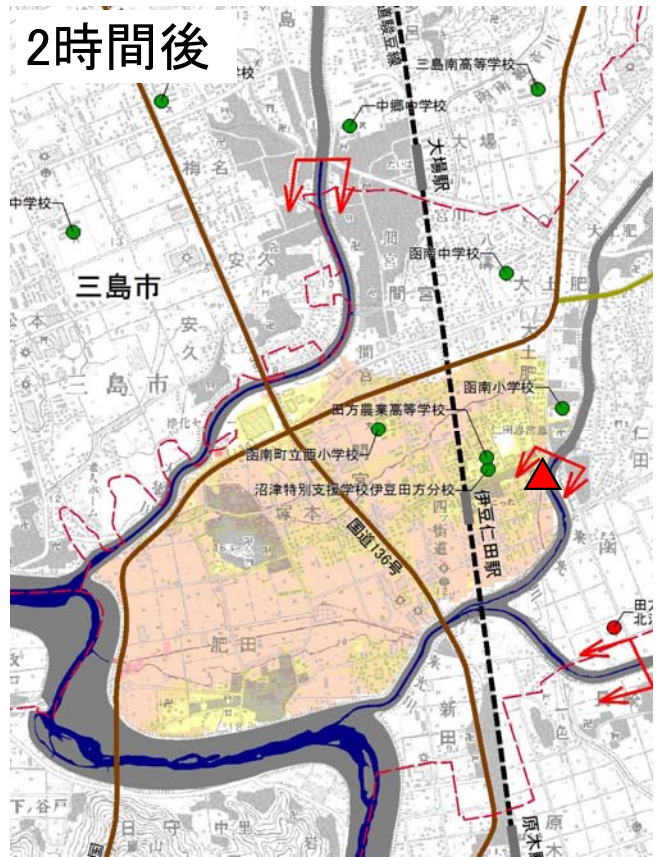


来光川1.4kp 右岸 函南町

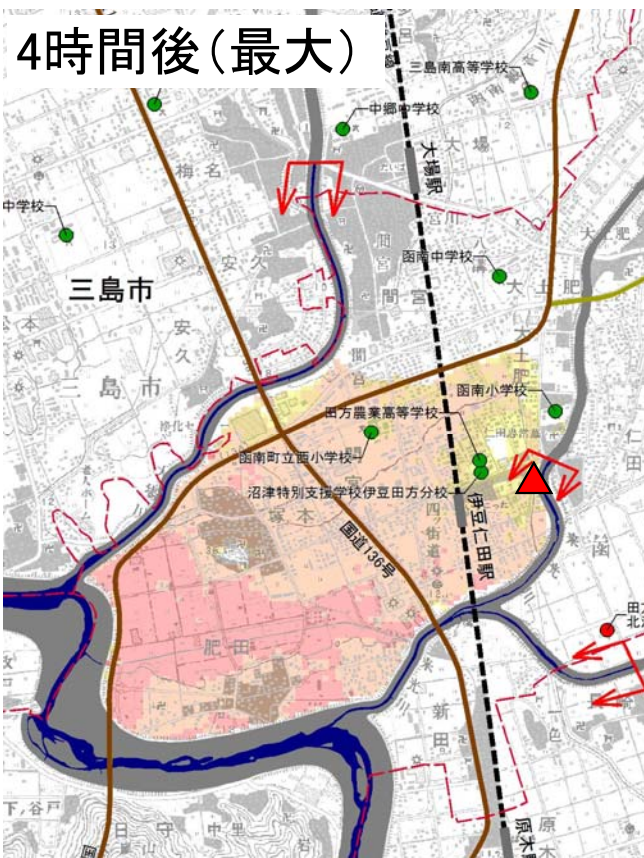
30分後



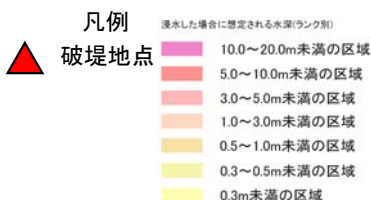
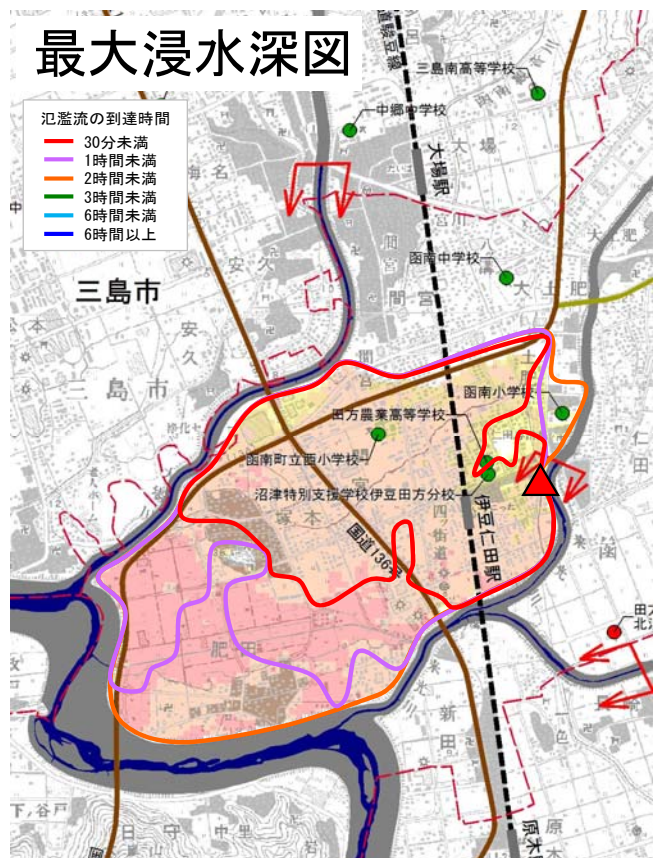
2時間後



4時間後(最大)



最大浸水深図



- 市町村役場
- 学校
- 警察署
- 消防署
- 病院
- 国道(緊急輸送路兼ねる)
- 緊急輸送路(国道以外)
- - 鉄道