

# 鈴鹿川の渇水概要（令和5年8月3日時点）

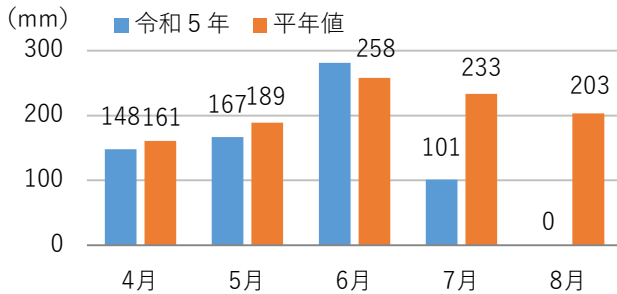
## 渇水状況

- 亀山観測所（国）における7月の降水量は101mmと平年比43.3%でした。
- 鈴鹿川の河川流量は国が渇水の基準としている $0.8\text{m}^3/\text{s}$ を7月18日から17日連続で下回っています。
- 内部川、鈴鹿川派川で瀬切れ（河川の流れが途切れる現象）が発生しています。
- 三重河川国道事務所では、令和5年7月25日より情報連絡室を設置し鈴鹿川の渇水に関する情報をホームページ上で公開しています。
- 引き続き鈴鹿川の流況の監視を強化していきます。

## 亀山観測所の降水量（管理者：国土交通省 読み：かめやま 場所：亀山市野村町）

速報値

### 4月～8月の降水量

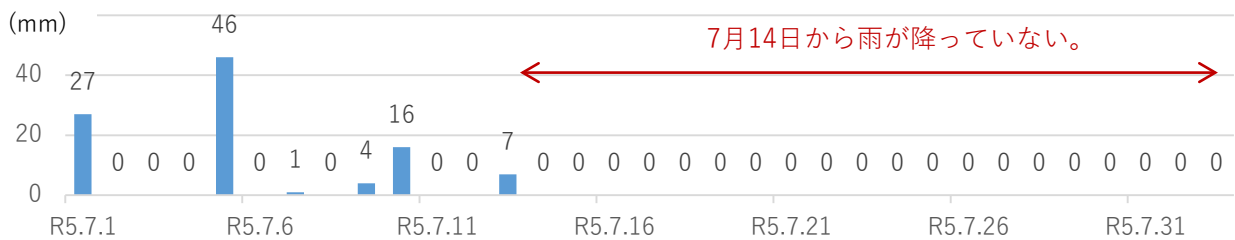


### 月降水量の平年比

	令和5年	平年値	平年比
R5.4	148mm	161mm	92.0%
R5.5	167mm	189mm	88.3%
R5.6	281mm	258mm	108.8%
<b>R5.7</b>	<b>101mm</b>	<b>233mm</b>	<b>43.3%</b>
R5.8	0mm	203mm	0.0%

※令和5年8月の観測値は8月1日から8月2日までの累計値。

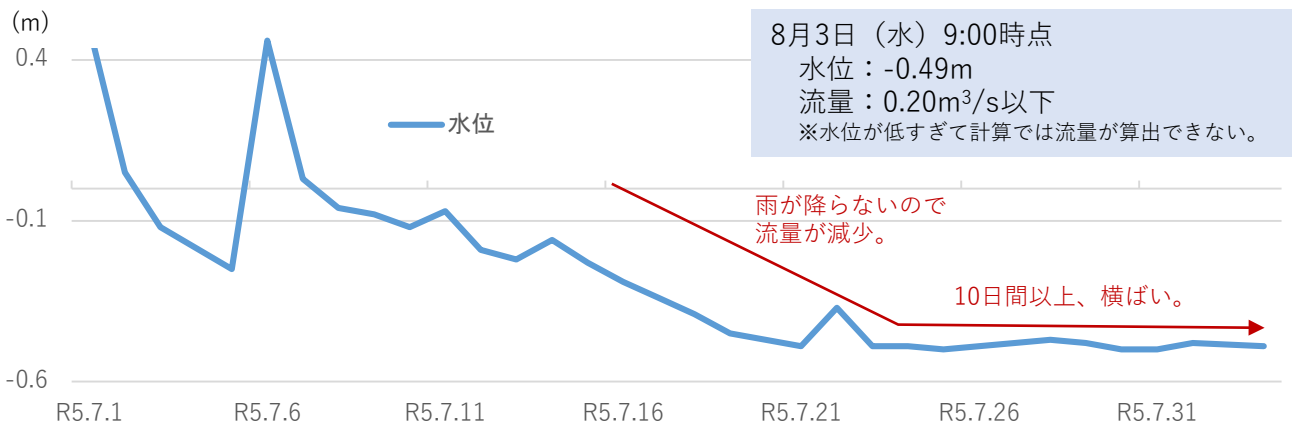
### 7月の日降水量



7月14日から雨が降っていない。

## 高岡観測所の流量（管理者：国土交通省 読み：たかおか 場所：鈴鹿市一ノ宮町）

速報値



8月3日（水）9:00時点  
水位：-0.49m  
流量： $0.20\text{m}^3/\text{s}$ 以下  
※水位が低すぎて計算では流量が算出できない。

雨が降らないので  
流量が減少。

10日間以上、横ばい。

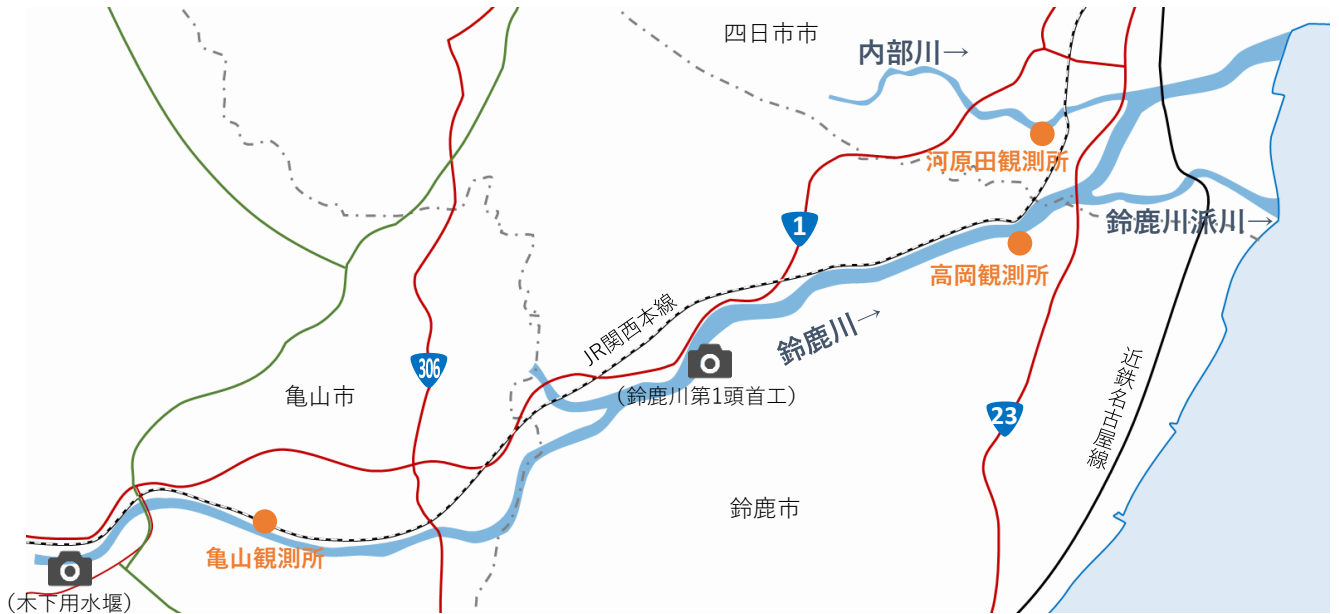
## 木下用水堰（亀山市関町古厩）



令和5年4月17日撮影  
(亀山観測所の水位:0.62m)



令和5年8月2日撮影  
(亀山観測所の水位:0.44m)



## 鈴鹿川第1頭首工（鈴鹿市庄野町）



令和5年4月17日撮影  
(高岡観測所の水位:-0.20m)



令和5年8月2日撮影  
(高岡観測所の水位:-0.49m)

## 河川管理者としての今後の対応

- 河川巡視の強化
- 関係者から取水状況や被害の有無の聞き取り
- 流量観測の実施
- 節水の呼びかけ
- 水質検査の実施

## 問い合わせ先

国土交通省中部地方整備局  
三重河川国道事務所 河川占用調整課  
Tel：059-229-2218