

令和3年5月25日

## 大雨や台風等に伴う出水に備え「重要水防箇所」を合同巡視をします ～河川管理者と地元市町水防関係者（消防団）等が連携～

### 1. 概要

本格的な出水期を迎えるにあたり、鈴鹿川・雲出川・橿田川・宮川における水害の未然防止、被害の軽減を図るため、洪水時において堤防等の巡視・監視、水防活動等を特に注意して行う必要がある「重要水防箇所」について、県・市町・消防団等の水防関係者と合同巡視を実施します。なお、新型コロナウイルス感染症の感染予防の為、現地合同巡視のみといたします。

### 2. 日時及び場所

#### ●重要水防箇所等の合同巡視

水系名	月 日	集合時間(予定)	集 合 場 所
鈴鹿川	令和3年5月27日(木)	13:30	①鈴鹿川 右岸 22.8k付近(堤防天端)
		14:20	②鈴鹿川 右岸 12.0k付近(防災ST 駐車場)
		15:10	③鈴鹿川 左岸 3.4k付近(堤防天端)
雲出川	令和3年6月1日(火)	13:30	①雲出川 右岸 3.8k付近 [松阪市小野江町]
		14:00	②雲出川 右岸 9.4k付近 [津市須賀瀬町]
		14:40	③中村川 右岸 4.0k付近 [松阪市嬉野八田町]
		15:15	④波瀬川 左岸 3.6k付近 [津市一志町井関]
宮川	令和3年6月2日(水)	13:30	①宮川 右岸 4.8~5.0k+100m(伊勢市御園町高向)
		14:00	②宮川 右岸 6.2~6.4k(伊勢市宮川二丁目)
		14:30	③宮川 左岸 7.6~7.8k(伊勢市中須町)
		14:55	④宮川 左岸 8.2~9.6k+50m(伊勢市中須町)
橿田川	令和3年6月3日(木)	13:30	①橿田川 左岸 2.0km付近(松阪市西黒部町)
		13:50	②橿田川 左岸 3.0km付近(松阪市新屋敷町)
		14:15	③橿田川 左岸 10.55km付近(松阪市山添町)
		14:35	④橿田川 左岸 16.2km付近(松阪市阿波曾町)
		15:00	⑤佐奈川 右岸 3.6km付近(多気町五佐奈)
		15:20	⑥佐奈川 右岸 4.8km付近(多気町仁田)

3. 資料 巡視行程図(資料1)  
令和2年度の合同巡視の様子(参考資料)

4. 配布先 三重県政記者クラブ、第二県政記者クラブ

5. 解 禁 指定無し

6. 問合せ 国土交通省三重河川国道事務所

副所長 岡村 和久(おかむら かずひさ)

調査課長 堀江 隆生(ほりえ たかお)

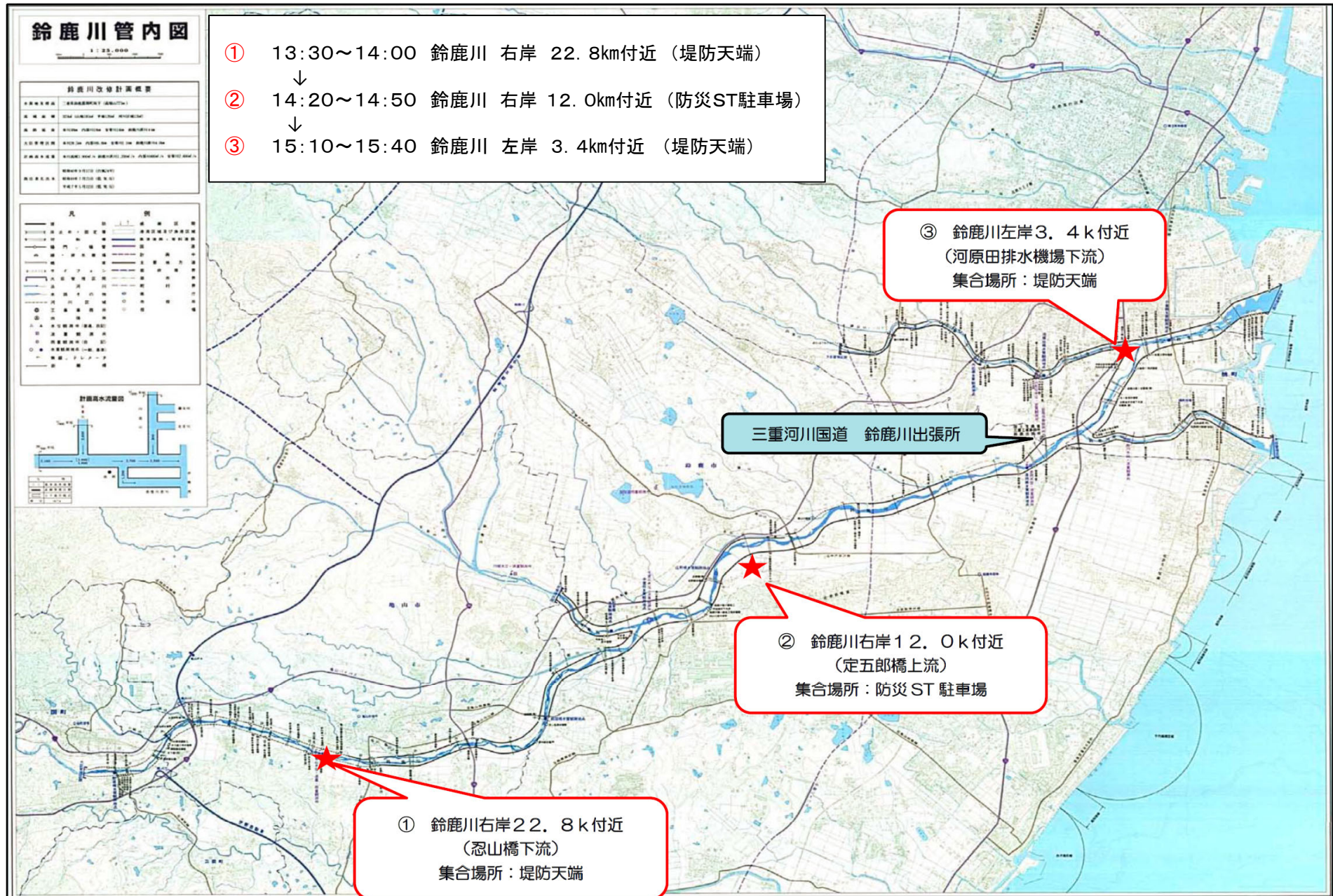
TEL 059-229-2211(代表)

HP <http://www.cbr.mlit.go.jp/mie/index.html>

# 令和3年度 鈴鹿川水系重要水防箇所合同巡視行程

資料1

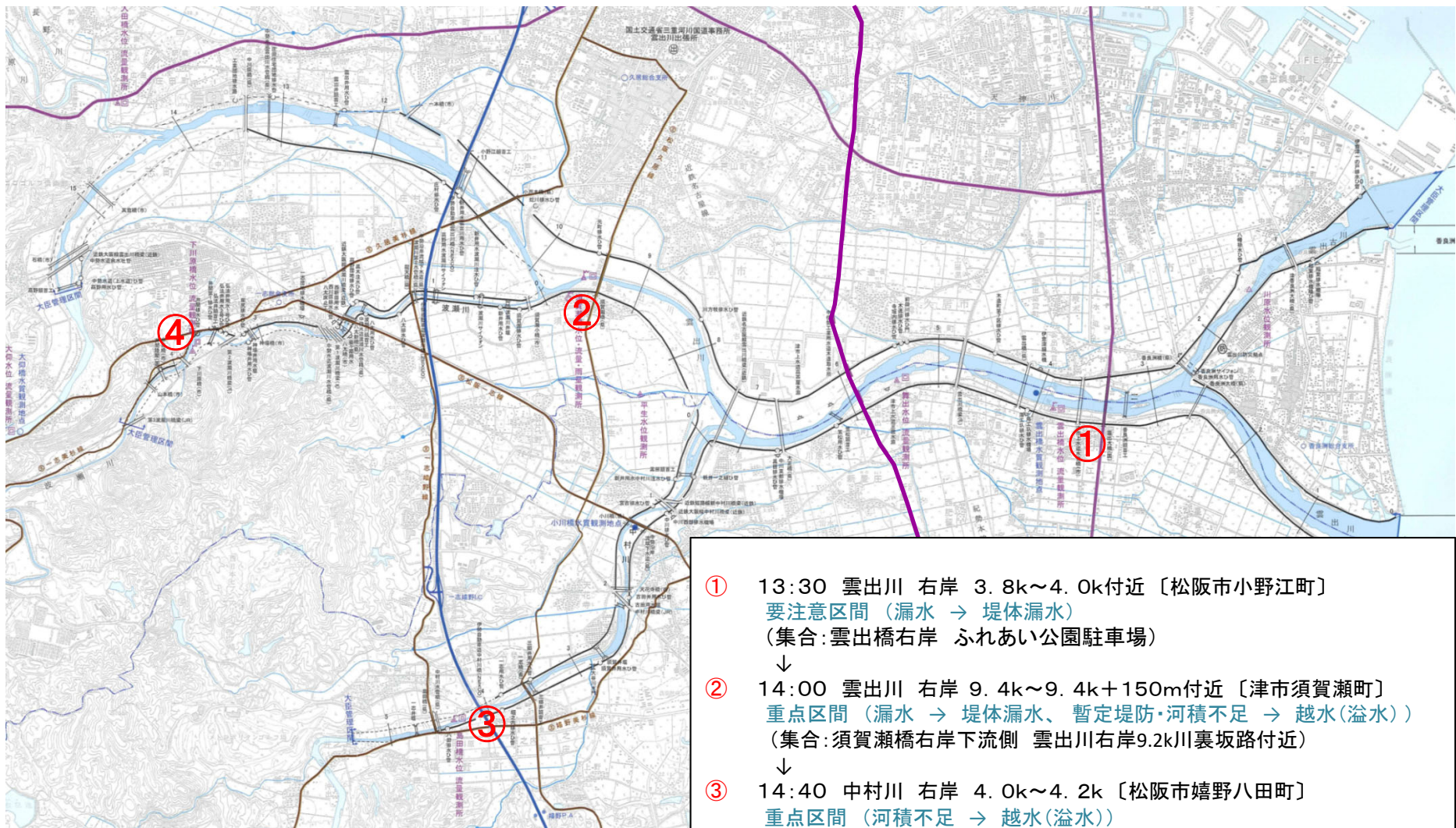
R3年5月27日(木)



# 令和3年度 雲出川水系重要水防箇所合同巡視箇所

資料1

R3年6月1日(火)

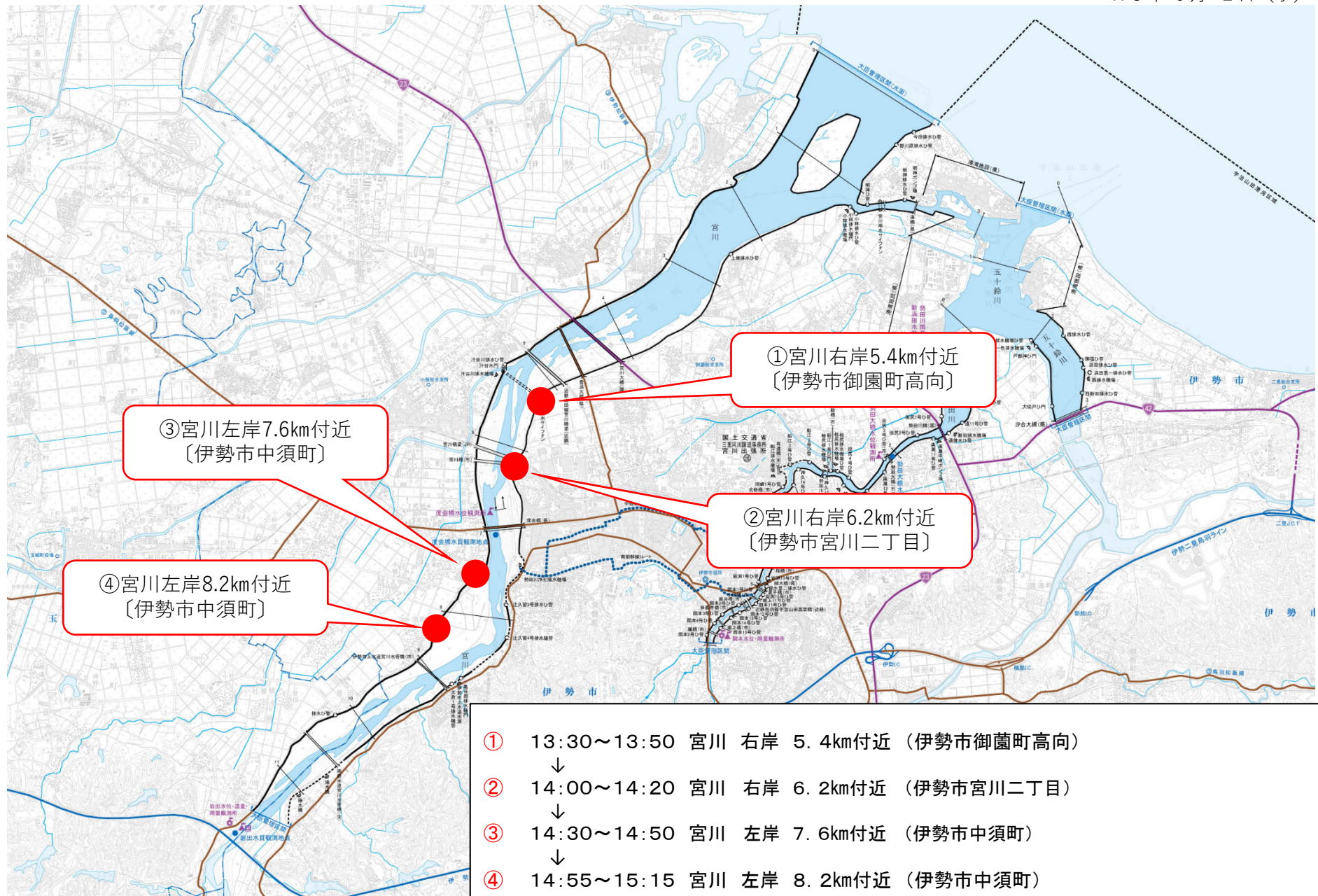


- ① 13:30 雲出川 右岸 3.8k~4.0k付近〔松阪市小野江町〕  
要注意区間（漏水 → 堤体漏水）  
（集合：雲出橋右岸 ふれあい公園駐車場）  
↓
- ② 14:00 雲出川 右岸 9.4k~9.4k+150m付近〔津市須賀瀬町〕  
重点区間（漏水 → 堤体漏水、暫定堤防・河積不足 → 越水(溢水)）  
（集合：須賀瀬橋右岸下流側 雲出川右岸9.2k川裏坂路付近）  
↓
- ③ 14:40 中村川 右岸 4.0k~4.2k〔松阪市嬉野八田町〕  
重点区間（河積不足 → 越水(溢水)）  
（集合：伊勢道中村川高架橋右岸側 高架下付近）  
↓
- ④ 15:15 波瀬川 左岸 3.6k~4.0k〔津市一志町田尻～井関〕  
工作物以外 重要度A（河積不足 → 越水(溢水)）  
（集合：下川原橋左岸下流側）

# 令和3年度 宮川水系重要水防箇所合同巡視行程

資料1

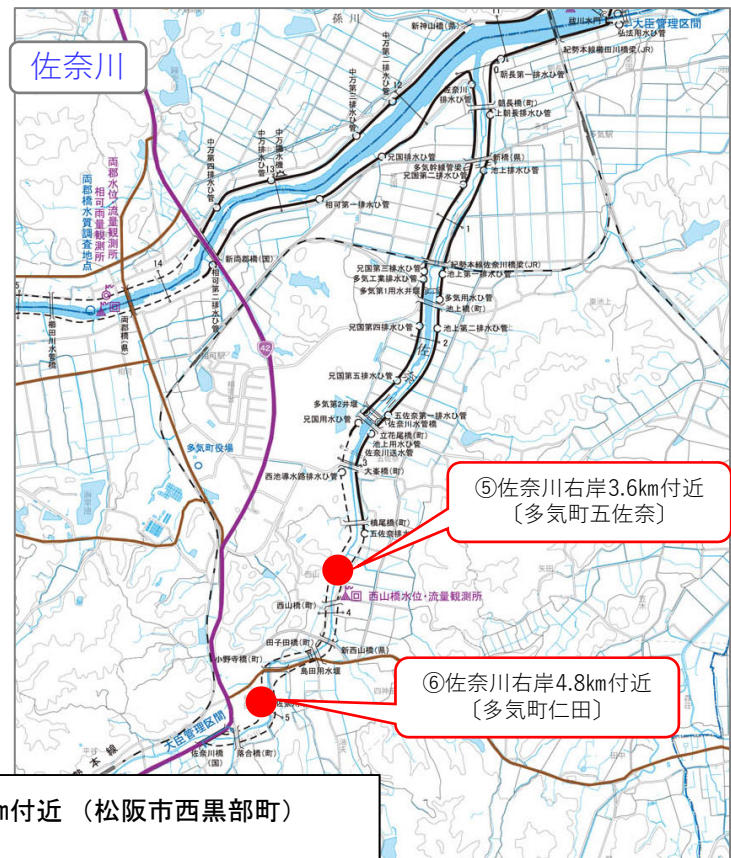
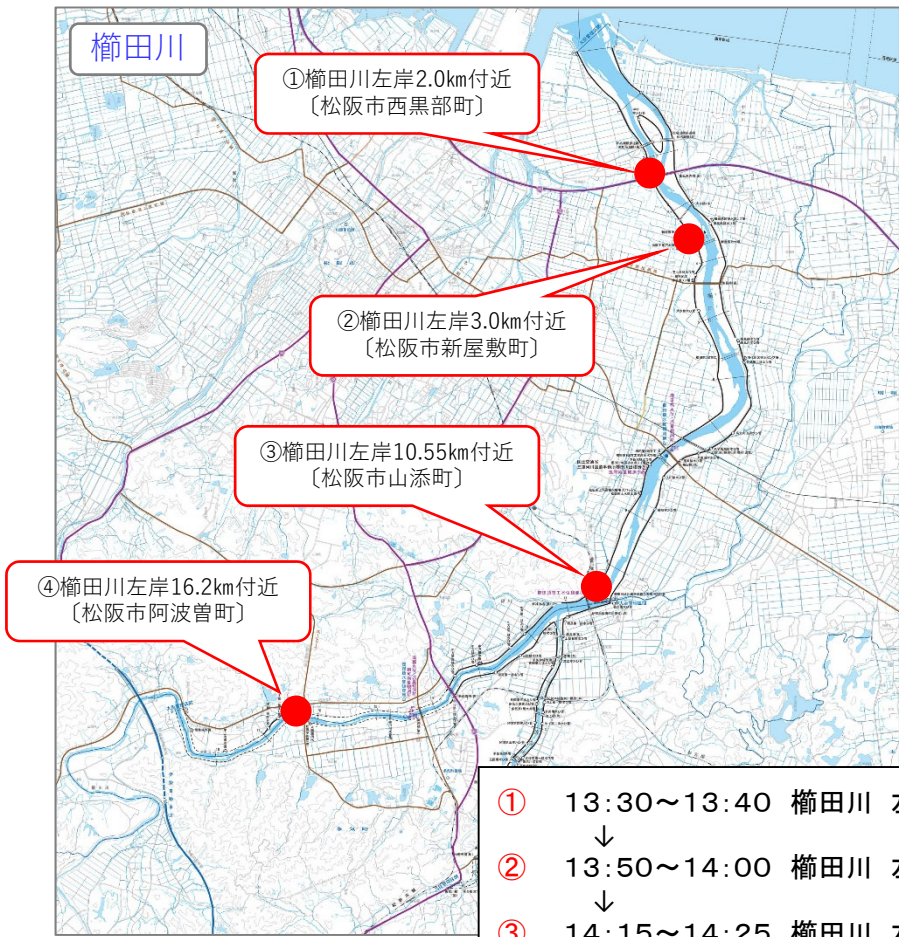
R3年6月2日(水)



①	13:30~13:50	宮川 右岸 5.4km付近 (伊勢市御園町高向)
	↓	
②	14:00~14:20	宮川 右岸 6.2km付近 (伊勢市宮川二丁目)
	↓	
③	14:30~14:50	宮川 左岸 7.6km付近 (伊勢市中須町)
	↓	
④	14:55~15:15	宮川 左岸 8.2km付近 (伊勢市中須町)

# 令和 3 年度 櫛田川水系重要水防箇所合同巡視行程

R 3 年 6 月 3 日 (木)



- ① 13:30~13:40 櫛田川 左岸 2.0km 付近 (松阪市西黒部町)
- ↓
- ② 13:50~14:00 櫛田川 左岸 3.0km 付近 (松阪市新屋敷町)
- ↓
- ③ 14:15~14:25 櫛田川 左岸 10.55km 付近 (松阪市山添町)
- ↓
- ④ 14:35~14:45 櫛田川 左岸 16.2km 付近 (松阪市阿波曾町)
- ↓
- ⑤ 15:00~15:10 佐奈川 右岸 3.6km 付近 (多気町五佐奈)
- ↓
- ⑥ 15:20~15:30 佐奈川 右岸 4.8km 付近 (多気町仁田)

# 令和2年度の合同巡視の様子

(参考)



【鈴鹿川合同巡視の状況】



【櫛田川合同巡視の状況】



【雲出川合同巡視の状況】



【宮川合同巡視の状況】

「重要水防箇所」とは

水防関係者が、洪水時の巡視を行う際に効率的な点検が実施できるようにあらかじめ堤防の高さや堤防の幅、過去の漏水等の実績などから水防上、重要な区間を定めたもの。