

令和3年1月28日
国土交通省 中部地方整備局 道路部
中部運輸局 総務部
北陸信越運輸局 総務部
中日本高速道路株式会社 名古屋支社・東京支社
名古屋地方气象台

雪に対する道路利用者の皆様へのお願い

- 東海地方では、29日から30日にかけて上空に寒気が入り、冬型の気圧配置が強まる見込みです。このため、岐阜県では29日未明から降雪が強まり、30日にかけて注意報級の大雪となる見込みです。降雪が同じ場所で続いた場合は、山地を中心に警報級の大雪となるおそれがあります。【別紙1】
- 不要不急の外出は控えていただくとともに、外出が必要な場合には最新の気象情報及び交通情報等に留意し、十分な時間的余裕を持って行動頂くようお願いいたします。
- やむを得ず自動車を運転する場合には、冬タイヤの装着、チェーンの携行及び早めの装着をお願いします。
- 中部地方整備局管内の直轄国道では、急な上り坂など立ち往生が起りやすい区間をあらかじめ「予防的通行規制区間」として設定しています。【別紙2、3】
- 「予防的通行規制区間」では、集中除雪による通行止めやチェーン規制を実施する場合があります。広域迂回の実施や、通行ルートの見直しなどのご協力をお願いします。【別紙2】
- 公共交通機関においても、遅延や運休が発生する恐れがあります。

※中部地方整備局管内の道路情報についてはこちらから

「冬のドライブなび中部」 → <https://www.cbr.mlit.go.jp/road/fuyumichi.html>

「岐阜国道事務所Twitter」 → https://twitter.com/mlit_gifukoku

「多治見砂防国道事務所Twitter」 → https://twitter.com/mlit_tajimi

「高山国道事務所Twitter」 → https://twitter.com/mlit_takayama

「名古屋国道事務所Twitter」 → https://twitter.com/mlit_meikoku

「三重河川国道事務所Twitter」 → https://twitter.com/mlit_mie

「紀勢国道事務所Twitter」 → https://twitter.com/mlit_kisei

「北勢国道事務所Twitter」 → https://twitter.com/mlit_hokusei

「静岡国道事務所Twitter」 → https://twitter.com/mlit_shizukoku

「浜松河川国道事務所Twitter」 → https://twitter.com/mlit_hamamatsu

「沼津河川国道事務所Twitter」 → https://twitter.com/mlit_numazu

「飯田国道事務所Twitter」 → https://twitter.com/mlit_iida

※NEXCO中日本の道路情報については

・雪道进行前知っておきたい情報はこちらから

「冬の雪道ドライブガイド」 → <https://www.c-nexco.co.jp/special/snow/>

・リアルタイムの路面状況・交通状況や気象予測はこちらから

「アイハイウェイ中日本」 → <https://www.c-ihighway.jp/>

「NEXCO中日本名古屋支社Twitter」 → https://twitter.com/c_nexco_nagoya

「NEXCO中日本東京支社Twitter」 → https://twitter.com/c_nexco_tokyo

1. 資料 添付資料

2. 配布先 中部地方整備局記者クラブ、岐阜県政記者クラブ、
三重県政記者クラブ、第二県政記者クラブ、静岡県政記者クラブ、
静岡市政記者クラブ、富士宮市記者クラブ、浜松市政記者クラブ、
沼津記者会、三島記者クラブ、下田記者クラブ、御殿場記者クラブ、
松阪記者クラブ、亀山市政記者室、伊賀記者会、尾鷲記者クラブ、
熊野市政記者会、飯田市役所記者クラブ、塩尻桔梗ヶ原記者クラブ、
東海交通研究会

3. 問い合わせ先

○道路に関すること

中部地方整備局 道路部 道路管理課 課長 のだ しげき 野田 茂樹
課長補佐 みちした ごいち 道下 吾一

TEL:(052)685-0922 FAX:(052)685-8423

中日本高速道路株式会社

NEXCO中日本お客さまセンター

TEL:(0120)922-229

○公共交通機関に関すること

(長野県以外) 中部運輸局 総務部 安全防災・危機管理調整官 あつみ まさくに 渥美 昌邦
安全防災・危機管理課長 こなか ふとし 小中 太

TEL:(052)952-8049 FAX:(052)961-7377

(長野県) 北陸信越運輸局 総務部 安全防災・危機管理調整官 よしざわ みとし 吉澤 實敏

TEL:(025)285-9000 FAX:(025)285-9170

○気象の見通しに関すること

名古屋地方気象台 気象防災情報調整官 むかい としあき 向井 利明
主任予報官 すずき あきよし 鈴木 章祥

TEL:(052)751-5577、5125 FAX:(052)752-3357

道路の異状を発見したら・・・道路緊急ダイヤル **#9910** (通話料無料・24時間受付)

- 東海地方では、29日から30日にかけて上空に寒気が入り、冬型の気圧配置が強まる見込みです。このため、岐阜県では29日未明から降雪が強まり、30日にかけて注意報級の大雪となる見込みです。降雪が同じ場所で続いた場合は、山地を中心に警報級の大雪となるおそれがあります。
- 積雪や路面凍結による交通障害等にお気をつけください。
- 不要不急の外出は控えていただくとともに、外出が必要な場合には最新の気象情報及び交通情報等に留意し、十分な時間的余裕を持って行動頂くようお願いいたします。
- 降雪状況により、集中除雪による通行止めやチェーン規制を実施する場合があります。広域迂回の実施や、通行ルートの見直しなどのご協力をお願いいたします。
- 公共交通機関においても、遅延や運休が発生するおそれがあります。

【今後の気象見通し】

1月30日にかけての雪

地域	29日			30日		
	朝	昼	夜	朝	昼	夜
岐阜県 飛騨地方	←→					
美濃地方	←→					

警報級の大雪となる可能性がある期間： ←→

【気象概況】

○29日から30日にかけて上空に寒気が入り、冬型の気圧配置が強まる見込みです。このため、岐阜県では29日未明から降雪が強まり30日にかけて注意報級の大雪となる見込みです。降雪が同じ場所で続いた場合は、山地を中心に警報級の大雪となるおそれがあります。

○28日12時から29日12時までの24時間に予想される各地の降雪量は多い所で、

岐阜県 飛騨地方 40センチ 美濃地方 40センチ

29日12時から30日12時までの24時間に予想される各地の降雪量は多い所で、

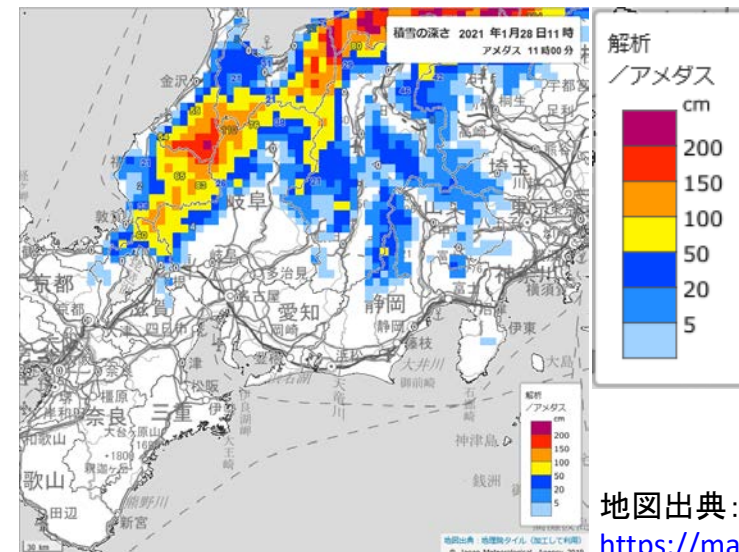
岐阜県 飛騨地方 30から50センチ
美濃地方 20から40センチ

※各地の気象台が発表する気象情報等に留意ください。

最新の気象情報については、気象庁HPをご覧ください。

(https://www.jma.go.jp/jma/bosaiinfo/snow_portal.html)

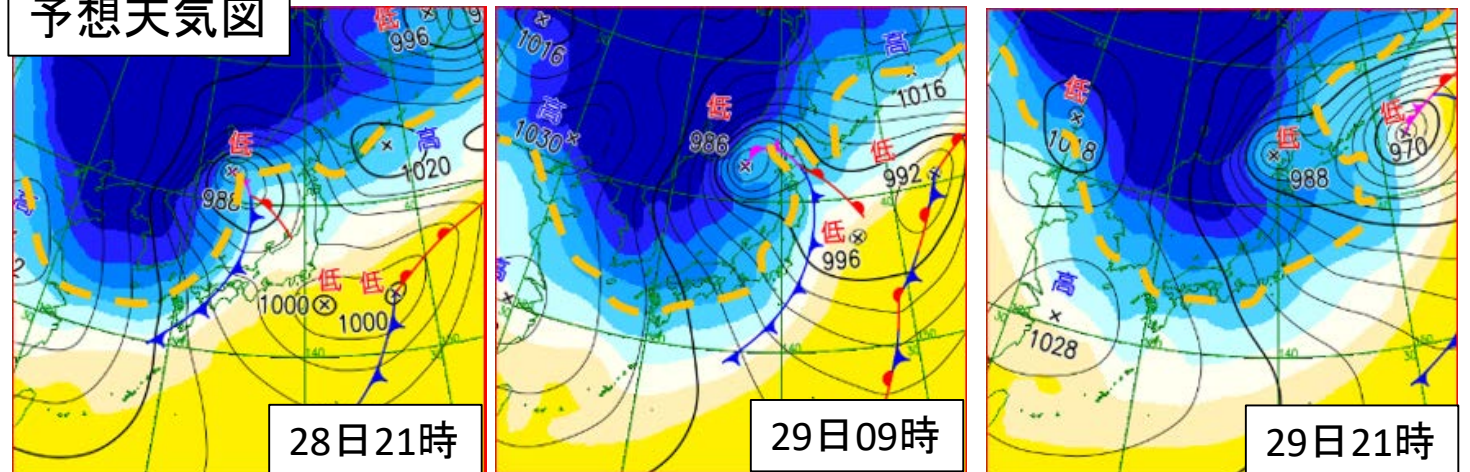
【1月28日11時の積雪の深さ(解析積雪深、アメダス)及び予想天気図】



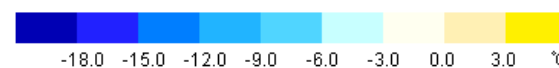
地図出典：地理院タイル

<https://maps.gsi.go.jp/development/ichiran.html>

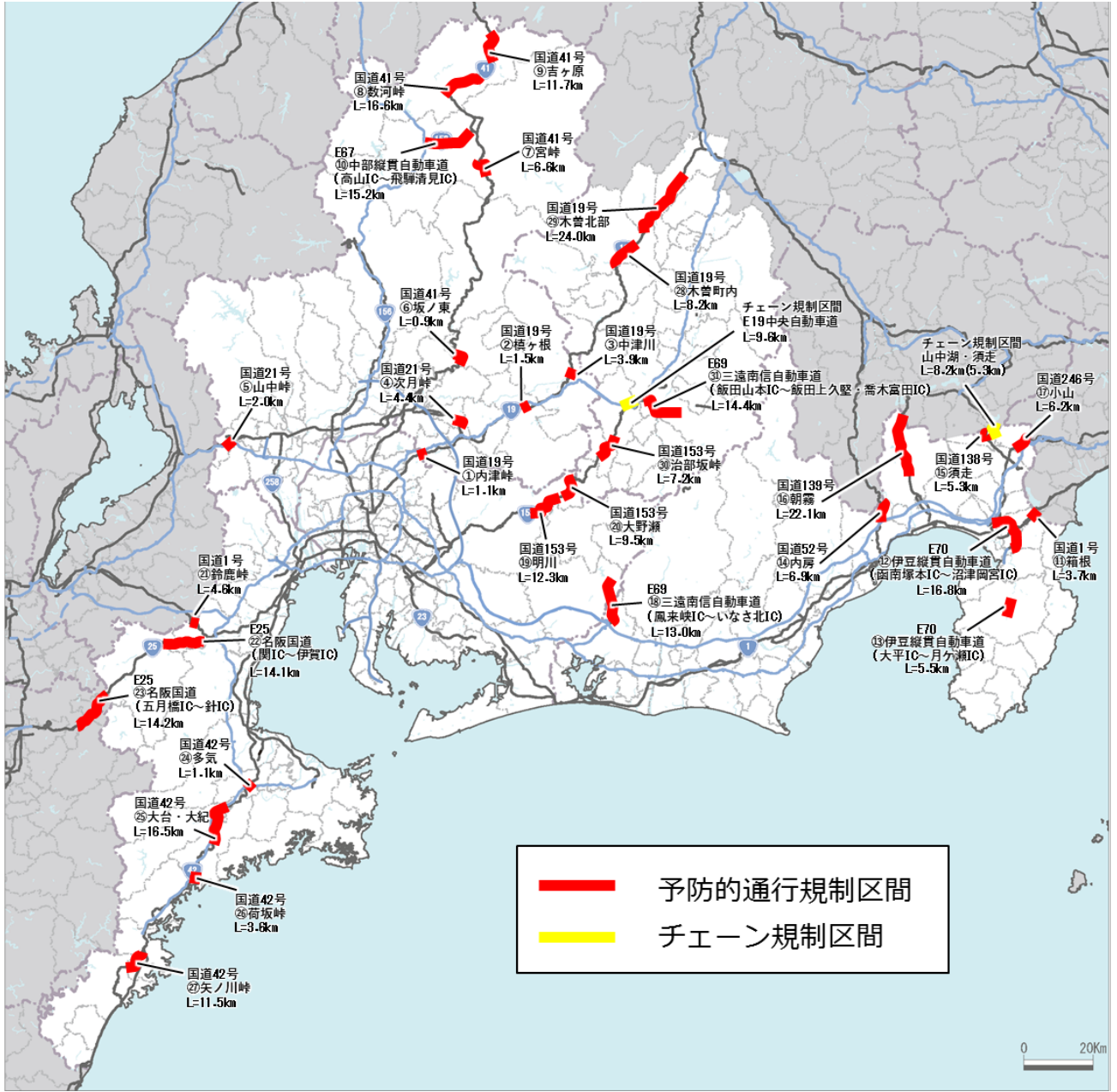
予想天気図



上空850hPa (約1500m付近) の気温



上空約1500mの気温-9度



《チェーン規制区間 一覧》

都道府県	路線番号	箇所名	区間	延長(km)	道路管理者
山梨県 静岡県	国道138号	やまなかこすばしり 山中湖・須走	やまなかこむらひらの 山中湖村平野 ~ 小山町須走字御登口	8.2 (5.3)	国土交通省
長野県	E19	ちゅうおうじどうしゃどう 中央自動車道	いいだやまもと 飯田山本IC ~ 園原IC	9.6	NEXCO中日本

- 「予防的通行規制区間」は、大雪時に急な上り坂などで立ち往生が起こりやすい区間です。
- 立ち往生等により交通障害が拡大するおそれがある場合、早い段階で通行止めを行い、集中的・効率的な除雪作業を実施してまいります。
- 位置図に示す区間以外においても、降雪状況等を踏まえ、通行止めを行うことがあります。

《予防的通行規制区間 一覽》

別紙3

県名	事務所	路線番号	箇所名	延長(km)
岐阜県	①多治見	19号	内津峠(うつつとうげ)	1.1
	②多治見	19号	槇ヶ根(まきがね)	1.5
	③多治見	19号	中津川(なかつがわ)	3.9
	④多治見	21号	次月峠(しづきとうげ)	4.4
	⑤岐 阜	21号	山中峠(やまなかとうげ)	2.0
	⑥岐 阜	41号	坂ノ東(さかのひがし)	0.9
	⑦高 山	41号	宮峠(みやとうげ)	6.6
	⑧高 山	41号	数河峠(すごうとうげ)	16.6
	⑨高 山	41号	吉ヶ原(よしがはら)	11.7
	⑩高 山	E67	中部縦貫自動車道(ちゅうぶじゅうかんじどうしゃどう) (高山(たかやま)IC～飛騨清見(ひたきよみ)IC)	15.2
静岡県	⑪沼 津	1号	箱根(はこね)	3.7
	⑫沼 津	E70	伊豆縦貫自動車道(いずじゅうかんじどうしゃどう) (函南塚本(かんなみつかもと)IC～沼津岡宮(ぬまづおかのみや)IC)	16.8
	⑬沼 津	E70	伊豆縦貫自動車道(いずじゅうかんじどうしゃどう) (大平(おおだいら)IC～月ヶ瀬(つきがせ)IC)	5.5
	⑭静 岡	52号	内房(うつぶさ)	6.9
	⑮沼 津	138号	須走(すばしり)	5.3
	⑯静 岡	139号	朝霧(あさぎり)	22.1
	⑰沼 津	246号	小山(おやま)	6.2
	⑱浜 松	E69	三遠南信自動車道(さんえんなんしんじどうしゃどう) (鳳来峠(ほうらいきょう)IC～いなさ北(きた)IC)	13.0
愛知県	⑲名古屋	153号	明川(あすかわ)	12.3
	⑳名古屋	153号	大野瀬(おおのせ)	9.5
三重県	㉑三 重	1号	鈴鹿峠(すずかとうげ)	4.6
	㉒北 勢	E25	名阪国道(関(せき)IC～伊賀(いが)IC)	14.1
奈良県	㉓北 勢	E25	名阪国道(五月橋(さつきばし)IC～針(はり)IC)	14.2
三重県	㉔紀 勢	42号	多気(たき)	1.1
	㉕紀 勢	42号	大台(おおだい)・大紀(たいき)	16.5
	㉖紀 勢	42号	荷坂峠(にさかとうげ)	3.6
	㉗紀 勢	42号	矢ノ川峠(やのことうげ)	11.5
長野県 (南信)	㉘飯 田	19号	木曾町内(きそまちない)	8.2
	㉙飯 田	19号	木曾北部(きそほくぶ)	24.0
	㉚飯 田	153号	治部坂峠(じぶさかとうげ)	7.2
	㉛飯 田	E69	三遠南信自動車道(さんえんなんしんじどうしゃどう) (飯田山本(いひだやまもと)IC～飯田上久堅・高木富田(いひだかみひさかた・たかぎとみだ)IC)	14.4

「予防的通行規制区間」：284.6km