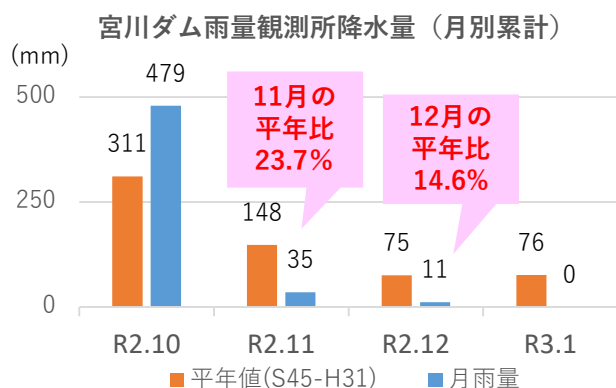


宮川の流況について（1月8日時点）

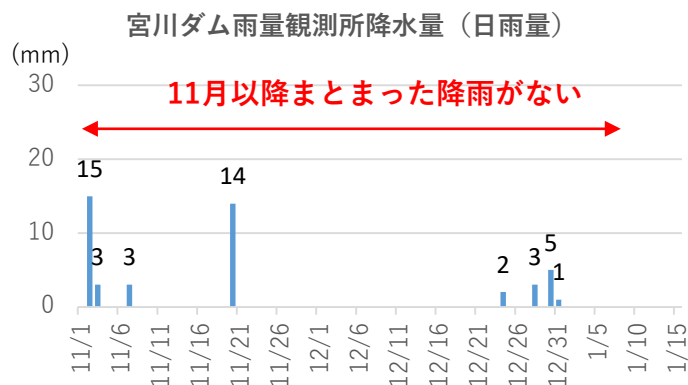
渇水状況

- ・宮川水系においては、令和2年11月以降、まとまった降雨がなく宮川の流量が減少しています。
- ・宮川の河川流量は正常流量 $2.4\text{m}^3/\text{s}$ （良好な河川環境を維持するために必要な流量）を上回っています。
- ・三重河川国道事務所では宮川の状況監視を強化しています。

宮川ダム雨量観測所（三重県）における雨量

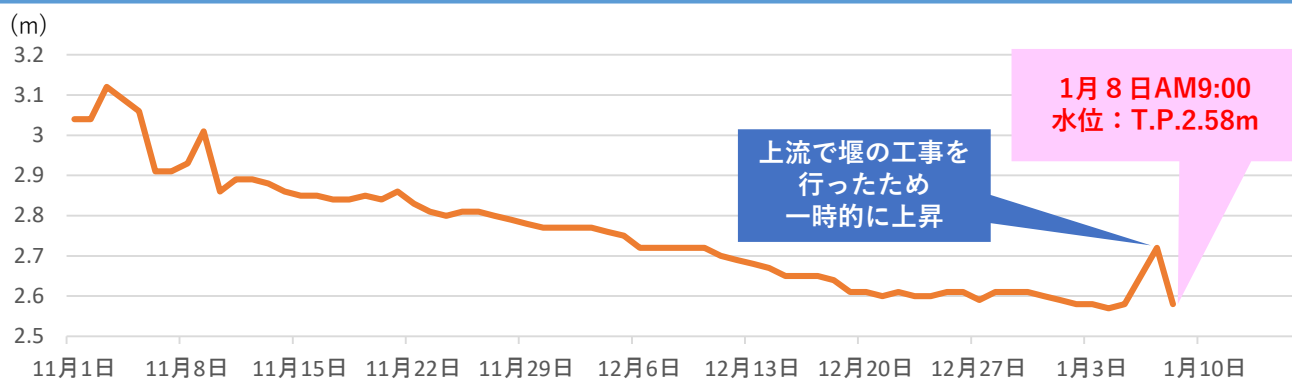


※R3.1の月雨量は1月1日から1月7日までの累計値。
平常値は1月1日から1月31日までの累計値。



記載の雨量データは速報値であり、今後変更の可能性があります。

岩出水位・流量観測所（国）の水位



記載の水位データは速報値であり、今後変更の可能性があります。

宮川流域図



お問い合わせ

国土交通省 中部地方整備局
三重河川国道事務所
河川占用調整課

TEL: 059-229-2218