

大雨や台風等に伴う出水に備え 【重要水防箇所】の合同巡視を実施します。

～ 河川管理者と地元市町 水防関係者（消防団）等が連携 ～

1. 概要

すずかがわ くもずがわ くしだがわ みやがわ

本格的な出水期を迎えるにあたり、鈴鹿川・雲出川・櫛田川・宮川における水害の未然防止、被害の軽減を図るため、洪水時において堤防等の巡視・監視、水防活動等を特に注意して行う必要がある「重要水防箇所」について、県・市町・消防団等の水防関係者と合同巡視を実施します。なお、現地集合、現地解散といたします。

2. 日時及び場所

●重要水防箇所等の合同巡視

鈴鹿川	令和8年6月16日（火）	13:30	①鈴鹿川	右岸	22.8k付近（堤防天端）
		14:20	②鈴鹿川	右岸	12.0k付近（防災ST 駐車場）
		15:10	③鈴鹿川	左岸	3.2k付近（堤防天端）
宮川	令和8年6月18日（木）	13:30	①宮川	右岸	5.4k付近（伊勢市御園町高向）
		14:00	②宮川	右岸	6.2k付近（伊勢市宮川二丁目）
		14:30	③宮川	左岸	7.6k付近（伊勢市川端町）
		14:55	④宮川	左岸	8.2k付近（伊勢市川端町）
櫛田川	令和8年6月19日（金）	13:30	①櫛田川	左岸	3.0k付近（松阪市新屋敷町）
		13:50	②櫛田川	右岸	7.8k付近（櫛田橋下右岸高水敷）
		14:15	③櫛田川	左岸	10.55k付近（松阪市山添町）
		14:40	④佐奈川	右岸	3.6k付近（多気町五佐奈）
		15:00	⑥佐奈川	右岸	4.8k付近（多気町仁田）
雲出川	令和8年6月22日（月）	13:30	①雲出古川	左岸	2.4k付近（津市雲出伊倉津町）
		14:10	②雲出川	右岸	9.4k付近（津市須賀瀬町）
		14:40	④波瀬川	左岸	3.6k付近（津市一志町田尻～井閑）
		15:15	④中村川	右岸	4.0k付近（松阪市嬉野八田町）

3. 資料

取材登録書（別紙）
巡視行程図（資料）
過去の合同巡視の様子（参考）

4. 配布先

三重県政記者クラブ、第二県政記者クラブ

5. 解禁

指定無し

6. 問合せ先

国土交通省三重河川国道事務所

副所長 岡本 祐司（おかもと ゆうじ）
流域治水課長 杉山 和也（すぎやま かずや）

TEL 059-229-2216

URL <https://www.cbr.mlitt.go.jp/mie/>

令和8年度 重要水防箇所等の合同巡視
取材登録書

標記の取材をご希望される報道機関におかれましては、事前登録のためこちらの取材登録書をご記入のうえ、期限までに FAX またはメールにて送信をお願いいたします。

期限：6月15日(月) 12時00分 まで

1. 報道機関名 _____

2. 取材者等

(1) ご氏名 _____

(2) 連絡先 TEL _____

(3) 取材人数 _____ 人

(4) 取材場所 _____

※ ○○川 ○番と記載願います。

3. 送信先 (FAX) 059 - 229 - 2257

(メール) cbr-miechousa@mlit.go.jp

4. 問い合わせ先

国土交通省 三重河川国道事務所

副所長 岡本

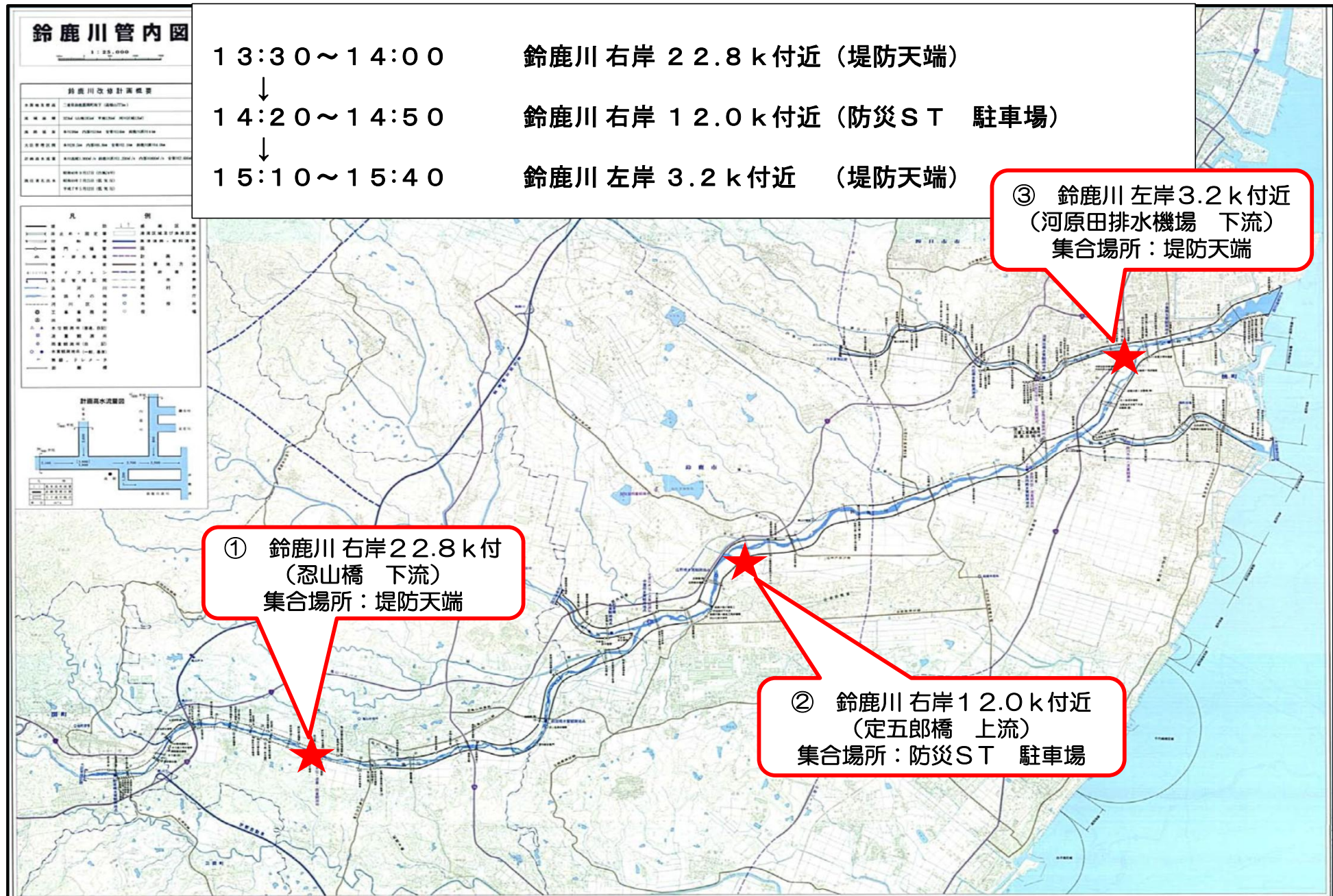
流域治水課長 杉山

TEL : 059 - 229 - 2216

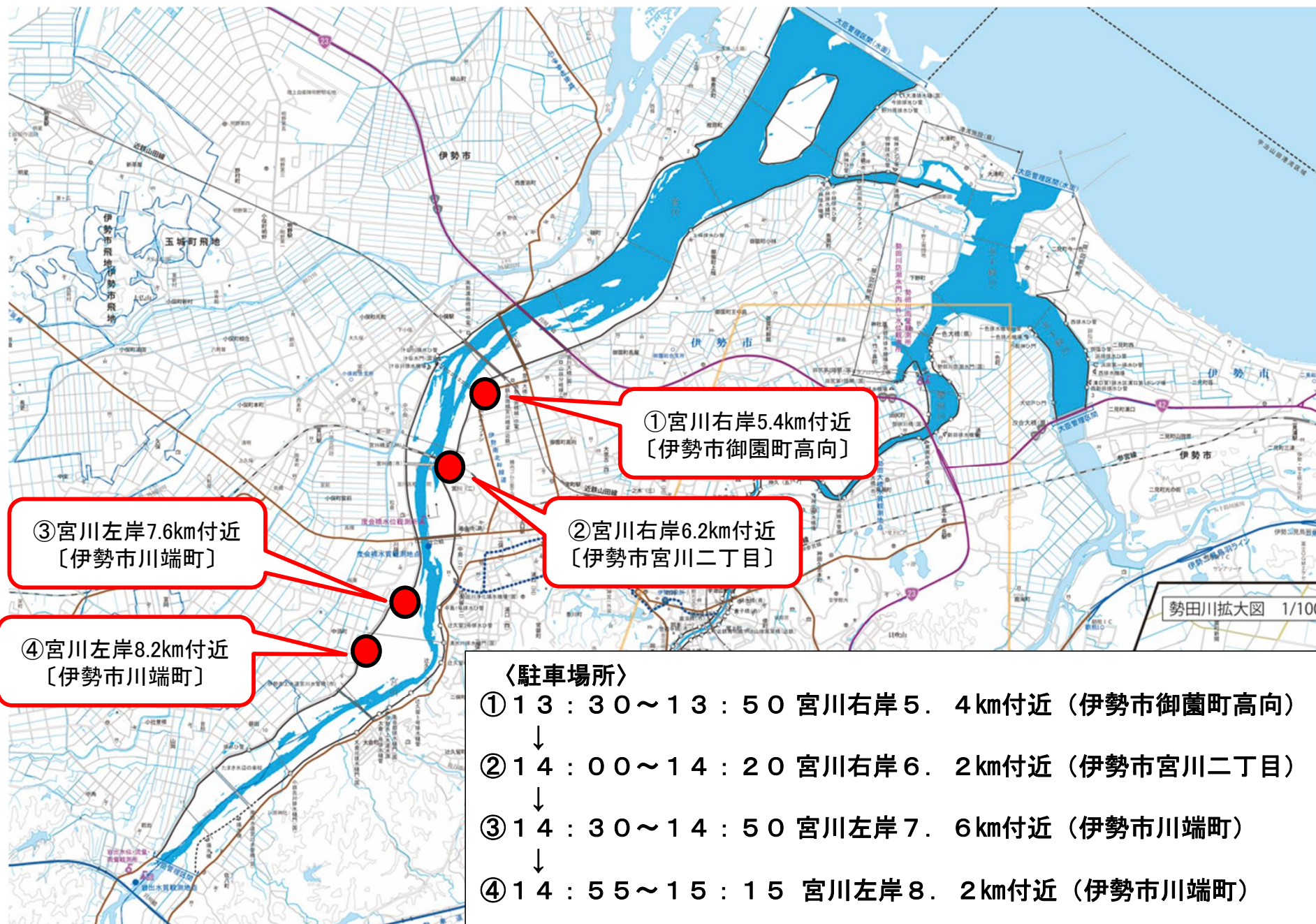
令和8年度 鈴鹿川水系 重要水防箇所合同巡視 行程

資料-1

令和8年6月16日(火)



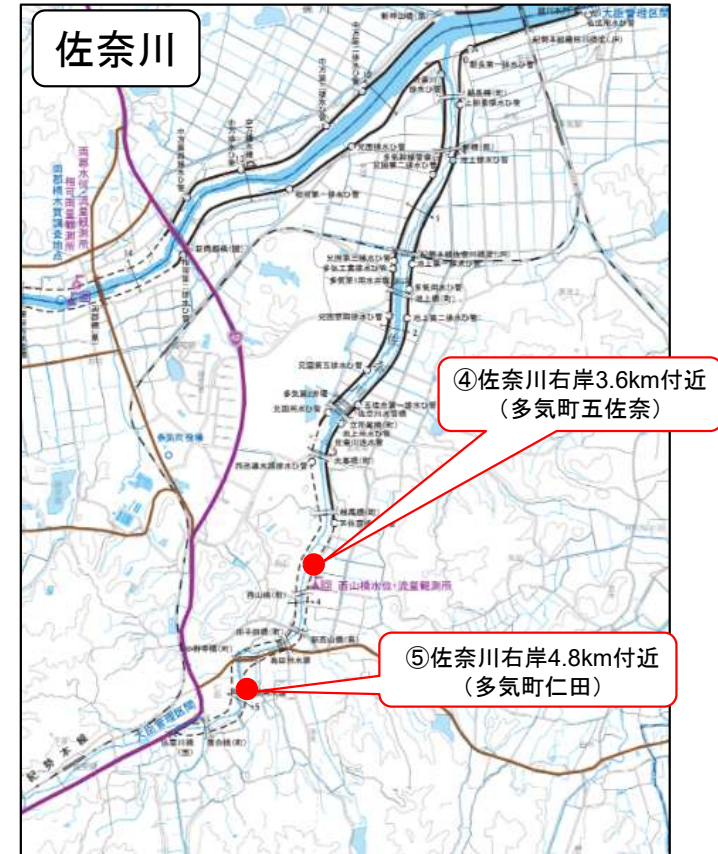
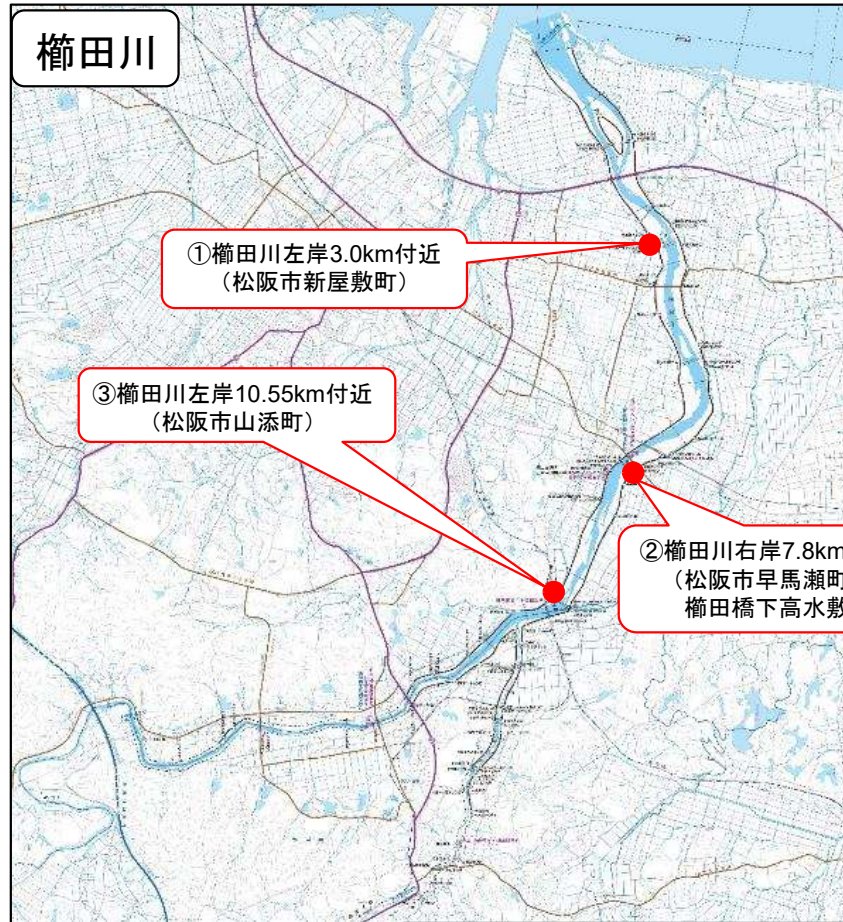
令和8年6月18日(木)



令和8年度 櫛田川水系重要水防箇所合同巡視行程

資料-3

令和8年6月19日(金)



- | | | |
|---|-------------|--------------------------------|
| ① | 13:30~13:40 | 櫛田川 左岸 3.0km付近(松阪市新屋敷町) |
| ↓ | | |
| ② | 13:50~14:00 | 櫛田川 右岸 7.8km付近(松阪市早馬瀬町)櫛田橋下高水敷 |
| ↓ | | |
| ③ | 14:15~14:25 | 櫛田川 左岸 10.55km付近(松阪市山添町) |
| ↓ | | |
| ④ | 14:40~14:50 | 佐奈川 右岸 3.6km付近(多気町五佐奈) |
| ↓ | | |
| ⑤ | 15:00~15:10 | 佐奈川 右岸 4.8km付近(多気町仁田) |



- ① 雲出古川 左岸 2.4k~2.4k+86m【津市雲出伊倉津町】13:30集合
要注意区間(越水 → 暫定堤防・河積不足)
(集合場所: 雲出古川左岸 2.4k付近堤防上(香良洲橋下流))
↓
- ② 雲出川 右岸 9.4k~9.4k+150m付近【津市須賀瀬町】14:10頃集合
重点区間(越水、堤体漏水)
(集合場所: 須賀瀬橋右岸下流側 雲出川右岸9.2k川裏坂路付近)
↓
- ③ 波瀨川 左岸 3.6k~4.0k【津市一志町田尻~井関】14:40頃集合
工作物以外 重要度A(越水→河積不足)
(集合場所: 下川原橋左岸下流側)
↓
- ④ 中村川 右岸 4.0k~4.2k【松阪市嬉野八田町】15:15頃集合
重点区間(越水、堤体漏水)
(集合場所: 伊勢道中村川高架橋右岸側 高架下付近)

過去の合同巡視の様子

(参考)



【鈴鹿川合同巡視の状況】



【櫛田川合同巡視の状況】



【雲出川合同巡視の状況】



【宮川合同巡視の状況】

「重要水防箇所」とは
水防関係者が、洪水時に危険が予想され重点的な巡視点検が必要な箇所のことです。