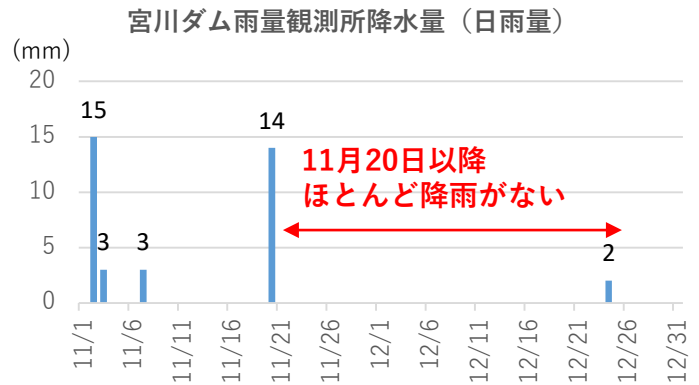
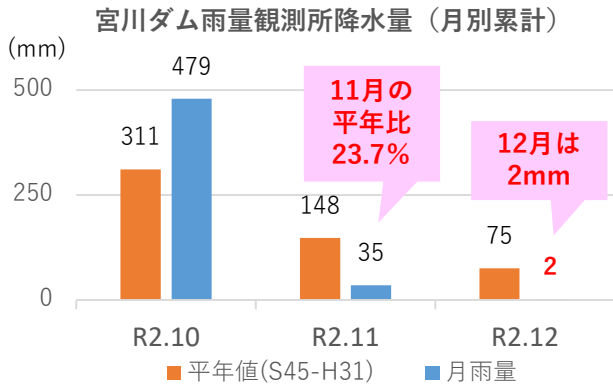


宮川の渇水概要（12月25日時点）

渇水状況

- ・宮川水系においては、令和2年11月以降、まとまった降雨がなく宮川の流量が減少しています。
- ・宮川の河川流量は正常流量 $5.5\text{m}^3/\text{s}$ （良好な河川環境を維持するために必要な流量）を15日間連続下回っています。
- ・三重河川国道事務所では、情報連絡室を設置し、宮川の状況監視を強化しています。

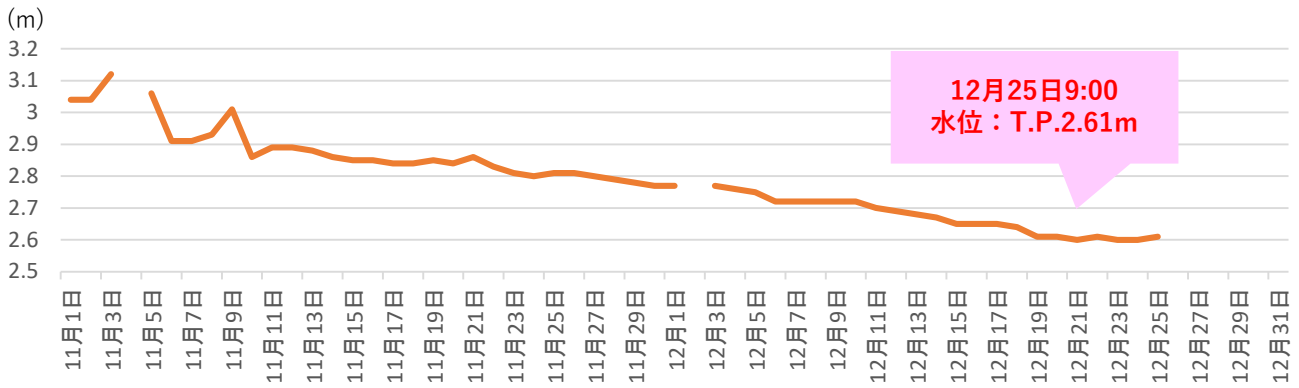
宮川ダム雨量観測所（三重県）における雨量



※R2.12の月雨量は12月1日から12月24日までの累計値。
平常値は12月1日から12月31日までの累計値。

記載の雨量データは速報値であり、今後変更の可能性があります。

岩出水位・流量観測所（国）の水位



記載の水位データは速報値であり、今後変更の可能性があります。

河川の状況（度会郡玉城町岩出地先11.6km）

岩出水位・流量観測所より上流側を撮影



R2.2.4 撮影
水位：3.01m



R2.12.24撮影
水位：2.60m

