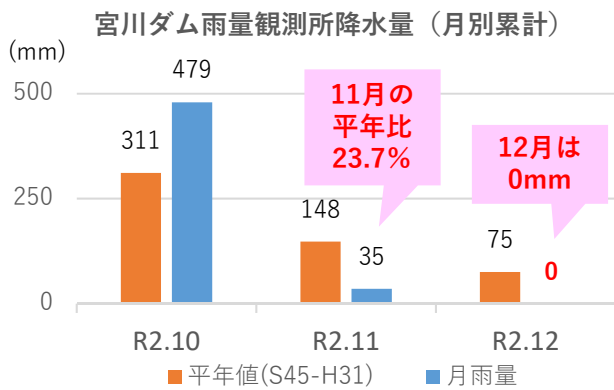


宮川の渇水概要（12月18日時点）

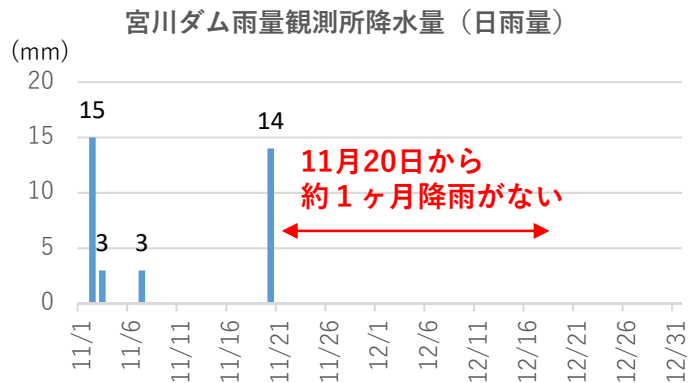
渇水状況

- ・宮川水系においては、令和2年11月以降、まとまった降雨がなく宮川の流量が減少しています。
- ・宮川の河川流量は正常流量 $5.5\text{m}^3/\text{s}$ （良好な河川環境を維持するために必要な流量）を8日間連続下回っています。
- ・三重河川国道事務所では、情報連絡室を設置し、宮川の状況監視を強化します。

宮川ダム雨量観測所（三重県）における雨量

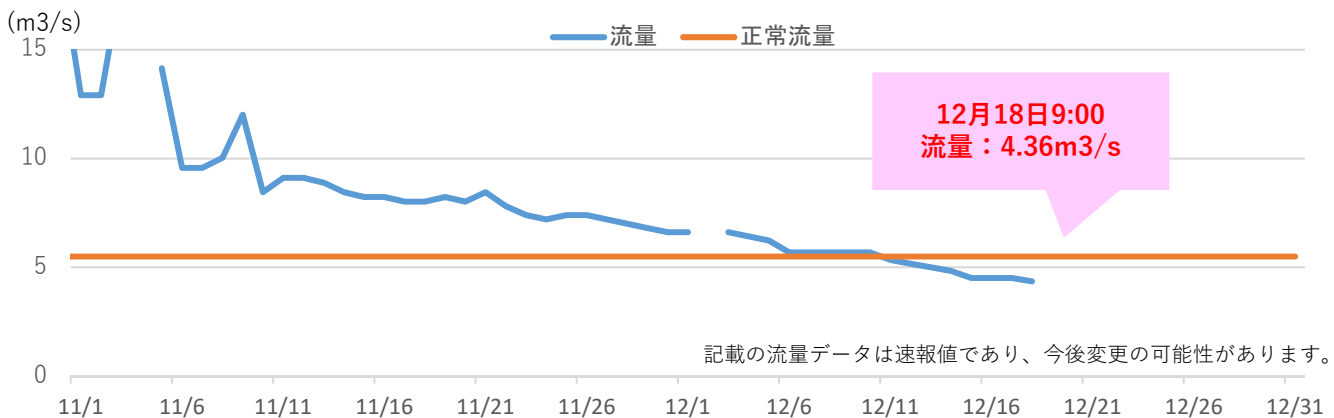


※R2.12の月雨量は12月1日から12月17日までの累計値。
平常値は12月1日から12月31日までの累計値。



記載の雨量データは速報値であり、今後変更の可能性あります。

岩出水位・流量観測所（国）の流量



記載の流量データは速報値であり、今後変更の可能性あります。

河川の状況（度会郡玉城町岩出地先11.6km）

岩出水位・流量観測所より上流側を撮影



R2.2.4 撮影

流量：13.00 m^3/s



R2.12.17撮影

流量：4.51 m^3/s

