

# 櫛田川の渇水概要（令和8年3月26日）

## 渇水状況

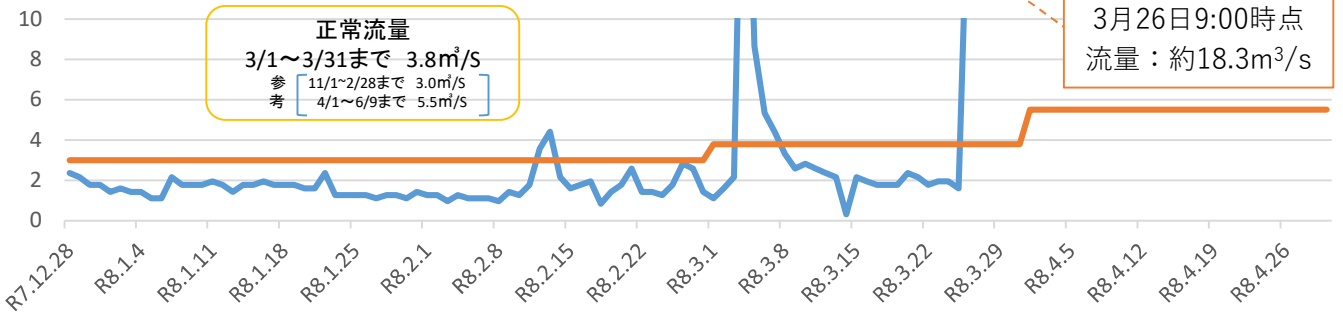
- 三軒屋観測所（松阪市飯高町蓮）における令和8年1月の降水量は3mmと少雨でした。2月の降水量は91mmと平年値を上回りました。3月は25日現在で142mmとなっています。
- 櫛田川の河川流量（両郡観測所）は流水の正常な機能を維持するために必要な流量（正常流量）を12月28日から断続的に下回っておりましたが、昨日の降雨で一時的に回復している状況です。
- 3月26日9時時点の蓮ダムは貯水率56.2%、平年比75.0%となっています。
- 三重河川国道事務所では、令和8年1月28日に櫛田川水系渇水対策支部を設置し、河川パトロール等により櫛田川の流況監視を強化しています。

両郡観測所の流量（管理者：国土交通省 読み：りょうぐん 場所：多気郡多気町相可）

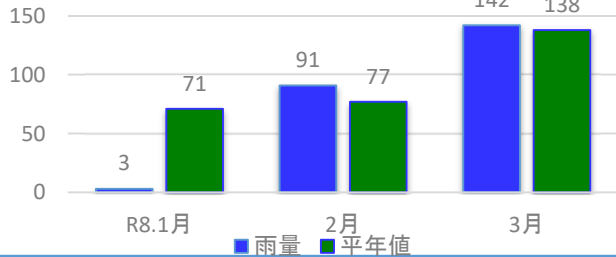
速報値

三軒屋観測所の降水量（管理者：国土交通省 読み：さんげんや 場所：松阪市飯高町蓮）

### 両郡観測所の流量



### R8.1月～R8.3月の月降水量



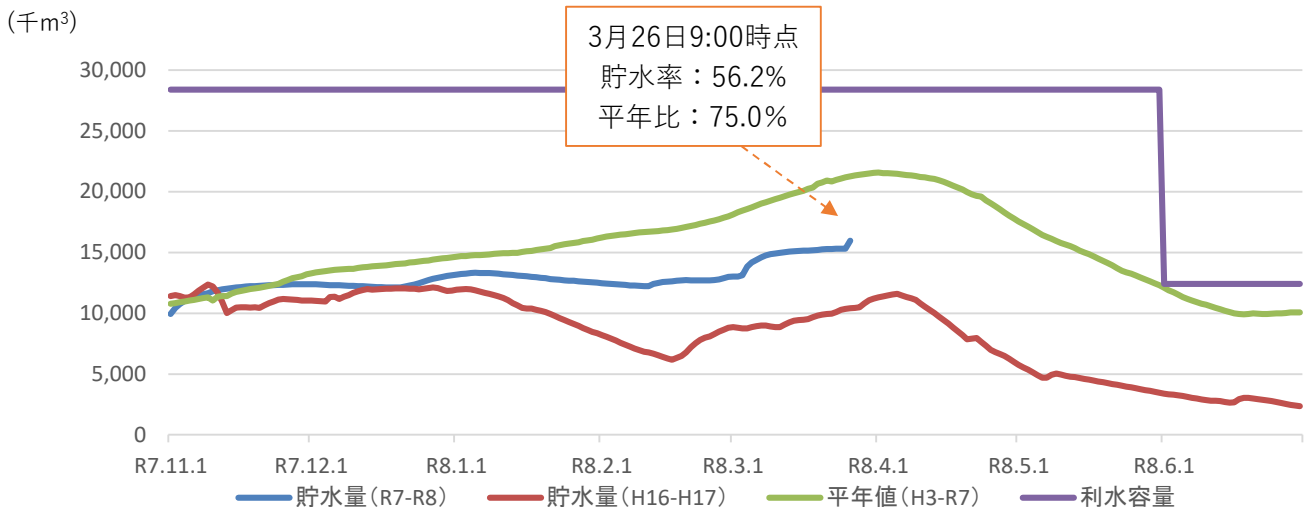
### 月降水量の平年比

	観測値	平年値	平年比
R8.1月	3 mm	71 mm	4.2%
R8.2月	91 mm	77 mm	118.2%
R8.3月	142 mm	138 mm	102.9%

※令和8年3月の観測値は3月1日から3月25日までの累計値。

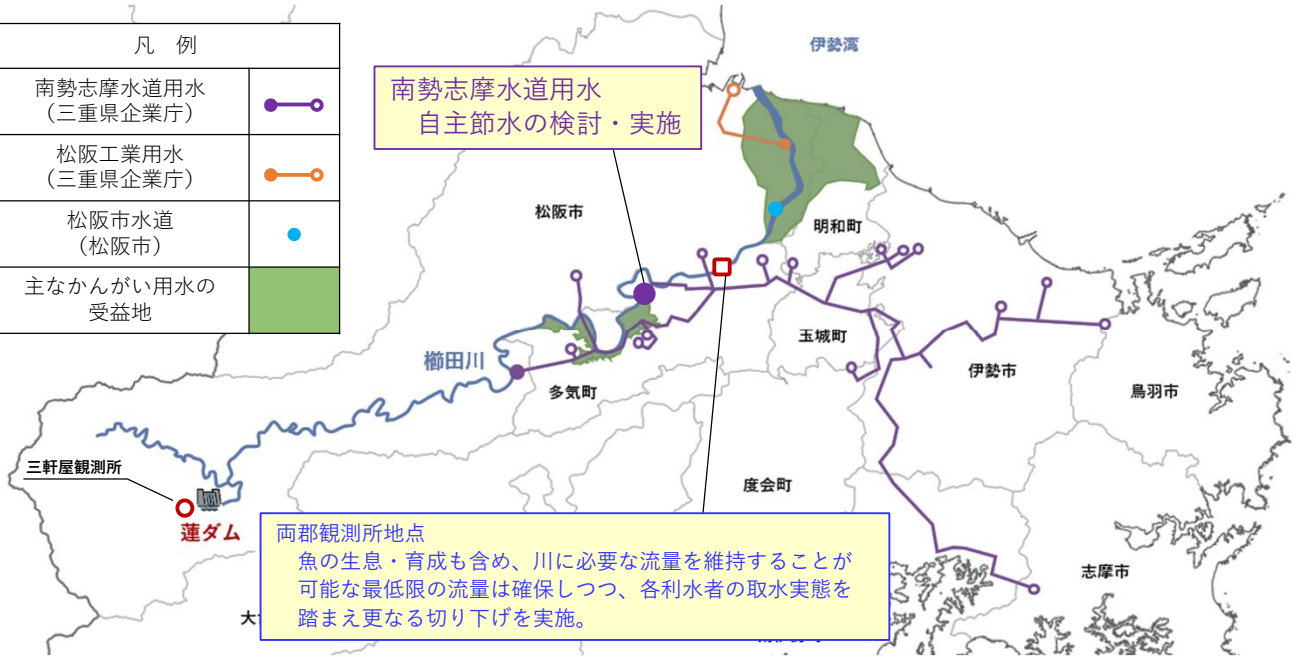
蓮ダムの貯水量（管理者：国土交通省 読み：はちすだむ 場所：三重県松阪市飯高町森）

速報値



# 蓮ダムからの主な供給先

凡例	
南勢志摩水道用水 (三重県企業庁)	
松阪工業用水 (三重県企業庁)	
松阪市水道 (松阪市)	
主なかんがい用水の 受益地	



## 現況写真 (櫛田川第二頭首工 場所：松阪市清水町)

平常時の流況  
(両郡観測所の流量:約6.4m<sup>3</sup>/s)  
令和6年11月4日撮影



令和8年3月26日撮影  
(両郡観測所の流量:約18.3m<sup>3</sup>/s)



## 河川管理者としての今後の対応

- 河川巡視の強化
- 関係者から取水状況や被害の有無の聞き取り
- 流量観測の実施
- 節水の呼びかけ
- 水質検査の実施

## 問い合わせ先

国土交通省中部地方整備局  
三重河川国道事務所  
河川占用調整課

Tel : 059-229-2218



川の防災情報