

平成29年5月22日

## 関係機関で出水に備えた取組の推進と連携強化を図ります ～ 三重四川災害対応連絡会 全体委員会 ～

### 1. 概要：

三重四川（鈴鹿川・雲出川・櫛田川・宮川）では、昨年度、県・関係市町長・気象台長・河川管理者からなる「三重四川災害対応連絡会」により、水系毎に「水防災意識社会 再構築ビジョン」に基づく減災に係る取組方針をとりまとめ、平成32年度を目途にハード・ソフト対策を一体的・計画的に推進しております。

今般、同連絡会全体委員会を開催し、減災に係る取組方針のフォローアップと関係機関間の情報共有・意見交換を通じて、取組の推進と連携強化を図ります。

### 2. 開催日時

平成29年5月29日（月）16：00～17：30（予定）

### 3. 開催場所

ホテルグリーンパーク津 6階（安濃の間）  
三重県津市羽所町700【別紙-1 参照】

### 4. 出席予定者

- ・内閣府 政策統括官（防災担当）付 企画官
- ・中部地方整備局 河川部長
- ・三重四川災害対応連絡会 構成メンバー【別紙-2 参照】

### 5. 議題（予定）

- ・減災に係る取組方針の取組状況・取組予定
- ・話題提供（内閣府 政策統括官(防災担当)付 企画官、中部地方整備局 河川部長）
- ・意見交換

※「水防災意識社会 再構築ビジョン」の概要については【別紙-3 参照】

### 6. 配布先

三重県政記者クラブ、第二県政記者クラブ、

※当日、取材を希望される報道機関におかれましては、5月26日（金）17時までに別紙-4「取材登録書」をFAXにて提出をお願いします。

### 7. 解禁： 指定なし

### 8. その他

- ・会議は原則公開で行いますが、カメラ等の撮影は「話題提供」までとさせていただきます。
- ・一般の方は会場等の都合により、傍聴出来ませんのでご了承願います。

### 9. 問合せ先

国土交通省 三重河川国道事務所

副所長 瀬古 眞一（せこ しんいち）

調査課長 赤島 義徳（あかはた よしのり）

TEL：059-229-2211

FAX：059-229-2257

<開催場所>

ホテルグリーンパーク津 6階（安濃の間）

[ 三重県津市羽所町700 ]



## 三重四川災害対応連絡会

### ＜目的＞

河川法、水防法及び災害対策基本法の趣旨に基づき国土交通省三重河川国道事務所管内の水害防止、軽減を図るため関係機関相互の情報共有化及び水害時における協力・連携を図り、もって水防対策の万全を期することを目的とする。

### ＜構成メンバー＞

組織名	役職	関連水系
三重県 県土整備部 施設災害対策課	課長	(全水系)
三重県 県土整備部 河川課	課長	(全水系)
三重県 四日市建設事務所	建設事務所長	(鈴鹿川水系)
三重県 鈴鹿建設事務所	建設事務所長	(鈴鹿川水系)
三重県 津建設事務所	建設事務所長	(雲出川水系)
三重県 松阪建設事務所	建設事務所長	(雲出川・櫛田川・宮川水系)
三重県 伊勢建設事務所	建設事務所長	(宮川水系)
四日市市	市長	(鈴鹿川水系)
鈴鹿市	市長	(鈴鹿川水系)
亀山市	市長	(鈴鹿川水系)
津市	市長	(雲出川水系)
松阪市	市長	(雲出川・櫛田川水系)
伊勢市	市長	(宮川水系)
多気町	町長	(櫛田川水系)
明和町	町長	(櫛田川水系)
玉城町	町長	(宮川水系)
気象庁 津地方气象台	台長	(全水系)
国土交通省 蓮ダム管理所	管理所長	(櫛田川水系)
国土交通省 三重河川国道事務所	事務所長	(全水系)

※委員会当日、都合により代理出席の場合もあります。

# 水防災意識社会 再構築ビジョン

別紙-3

関東・東北豪雨を踏まえ、新たに「水防災意識社会 再構築ビジョン」として、全ての直轄河川とその沿川市町村（109水系、730市町村）において、平成32年度目途に水防災意識社会を再構築する取組を行う。  
三重河川国道事務所において、河川管理者・都道府県・市町村等からなる協議会（三重四川災害対応連絡会）を設置して減災のための目標を共有し、ハード・ソフト対策を一体的・計画的に推進する。


概ね5年間（平成32年度まで）で達成すべき目標

三重四川で発生し得る大規模な水害に対し、  
「住民の防災意識の向上」「逃げ遅れゼロ」「社会経済被害の最少化」を目指す。

## <危機管理型ハード対策>

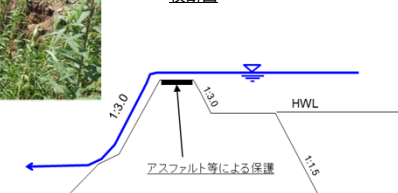
- 越水等が発生した場合でも決壊までの時間を少しでも引き延ばすよう堤防構造を工夫する対策の推進

<被害軽減を図るための堤防構造の工夫（対策例）>



天端のアスファルト等が、越水による侵食から堤体を保護（鳴瀬川水系吉田川、平成27年9月関東・東北豪雨）

横断面

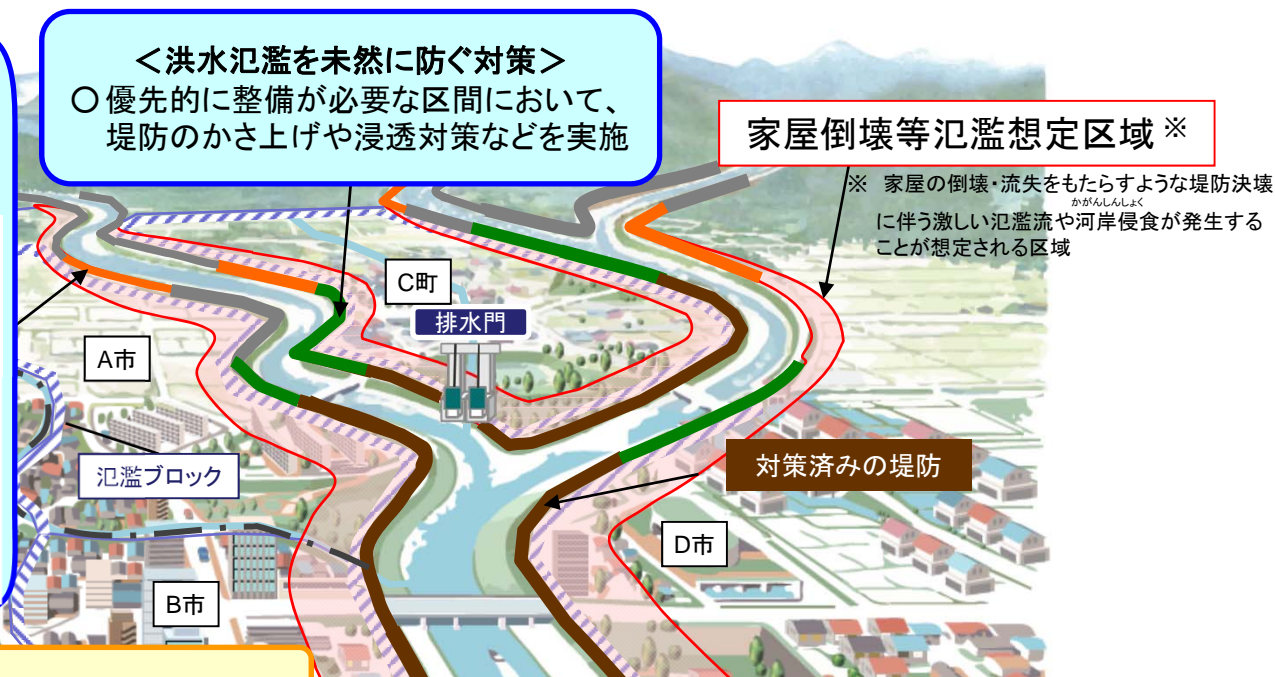


## <洪水氾濫を未然に防ぐ対策>

- 優先的に整備が必要な区間において、堤防のかさ上げや浸透対策などを実施

家屋倒壊等氾濫想定区域※

※ 家屋の倒壊・流失をもたらすような堤防決壊（かがんしんしよく）に伴う激しい氾濫流や河岸侵食が発生することが想定される区域



## <ハード対策に加え実施する取組>

- 迅速な避難と被害の最少化に向けた地域住民の防災意気向上のための取組
- 避難行動の確実化に向けた迅速な情報提供を行うための取組
- 氾濫による被害の軽減のための迅速かつ的確な取組

- 「水防災意識社会 再構築ビジョン」の策定に関する報道発表  
[国交省HP]  
[http://www.mlit.go.jp/report/press/mizukokudo03\\_hh\\_000899.html](http://www.mlit.go.jp/report/press/mizukokudo03_hh_000899.html)
- 三重四川の「三重四川災害対応連絡」委員会の開催結果  
[三重河川国道事務所HP]  
<http://www.cbr.mlit.go.jp/mie/river/conference/saigai/index.html>

平成２９年度 三重四川災害対応連絡会  
全体委員会 取材登録書

「平成２９年度 三重四川災害対応連絡会 全体委員会」の取材をご希望される報道機関におかれましては、事前にご登録をお願い致します。

FAX 送信期限：５月２６日（金） １７時００分 まで

１. 報道機関名 \_\_\_\_\_

２. 取材者等

（１）ご氏名 \_\_\_\_\_

（２）連絡先 TEL \_\_\_\_\_

（３）取材人数 \_\_\_\_\_ 人

４. 送信先 (FAX) 059 - 229 - 2257

５. 問い合わせ先

三重河川国道事務所 副所長 瀬古 眞一  
調査課長 赤畠 義徳  
電話 (059) 229-2211