

令和5年5月19日

本格的な出水期を前に「重要水防箇所」を巡視します

～ 河川管理者と水防関係者（地域の消防団等）との合同巡視 ～

1. 概要

くもずがわ くしだがわ

本格的な出水期を迎えるにあたり、鈴鹿川・雲出川・櫛田川・宮川における水害の未然防止や、被害の軽減を図るため、**洪水時において堤防等の巡視・監視、水防活動等を特に注意して行う必要がある「重要水防箇所」**について、県・市町・消防団等の水防関係者と合同で巡視を実施します。

2. 日時及び場所**●重要水防箇所等の合同巡視**

水系名	巡視予定日	集合時間（予定）	集合場所
宮川	令和5年5月25日（木）	13:30	①宮川 右岸5.4k付近（伊勢市御園町高向）
		14:00	②宮川 右岸6.2k付近（伊勢市宮川二丁目）
		14:30	③宮川 左岸7.6k付近（伊勢市川端町）
		14:55	④宮川 左岸8.2k付近（伊勢市川端町）
雲出川	令和5年5月29日（月）	13:30	①雲出川古川 左岸 2.4 k付近（津市雲出伊倉津町）
		14:10	②雲出川 右岸 9.2k 付近（津市須賀瀬町）
		14:50	③中村川 右岸 4.0k 付近（松阪市嬉野八田町）
		15:25	④波瀬川 左岸 3.6k 付近（津市一志町井関）
鈴鹿川	令和5年5月30日（火）	13:30	①鈴鹿川 左岸25.8k付近（東名阪上流）
		14:30	②鈴鹿川 右岸12.0k付近（定五郎橋上流）
		15:20	③鈴鹿川派川 左岸 1.8k付近（五味塚橋上流）
櫛田川	令和5年5月31日（水）	13:30	①櫛田川 左岸 2.0k 付近（松阪市西黒部町）
		13:50	②櫛田川 左岸 3.0k 付近（松阪市新屋敷町）
		14:15	③櫛田川 左岸 10.6k付近（松阪市山添町）
		14:35	④櫛田川 左岸 16.2k付近（松阪市阿波曾町）
		15:00	⑤佐奈川 右岸 3.6k付近（多気町五佐奈）
		15:20	⑥佐奈川 右岸 4.8k付近（多気町仁田）

3. 資料 巡視予定行程図（資料1）
令和4年度の合同巡視の様子（参考資料）

4. 配布先 三重県政記者クラブ、第二県政記者クラブ

5. 解禁 指定無し

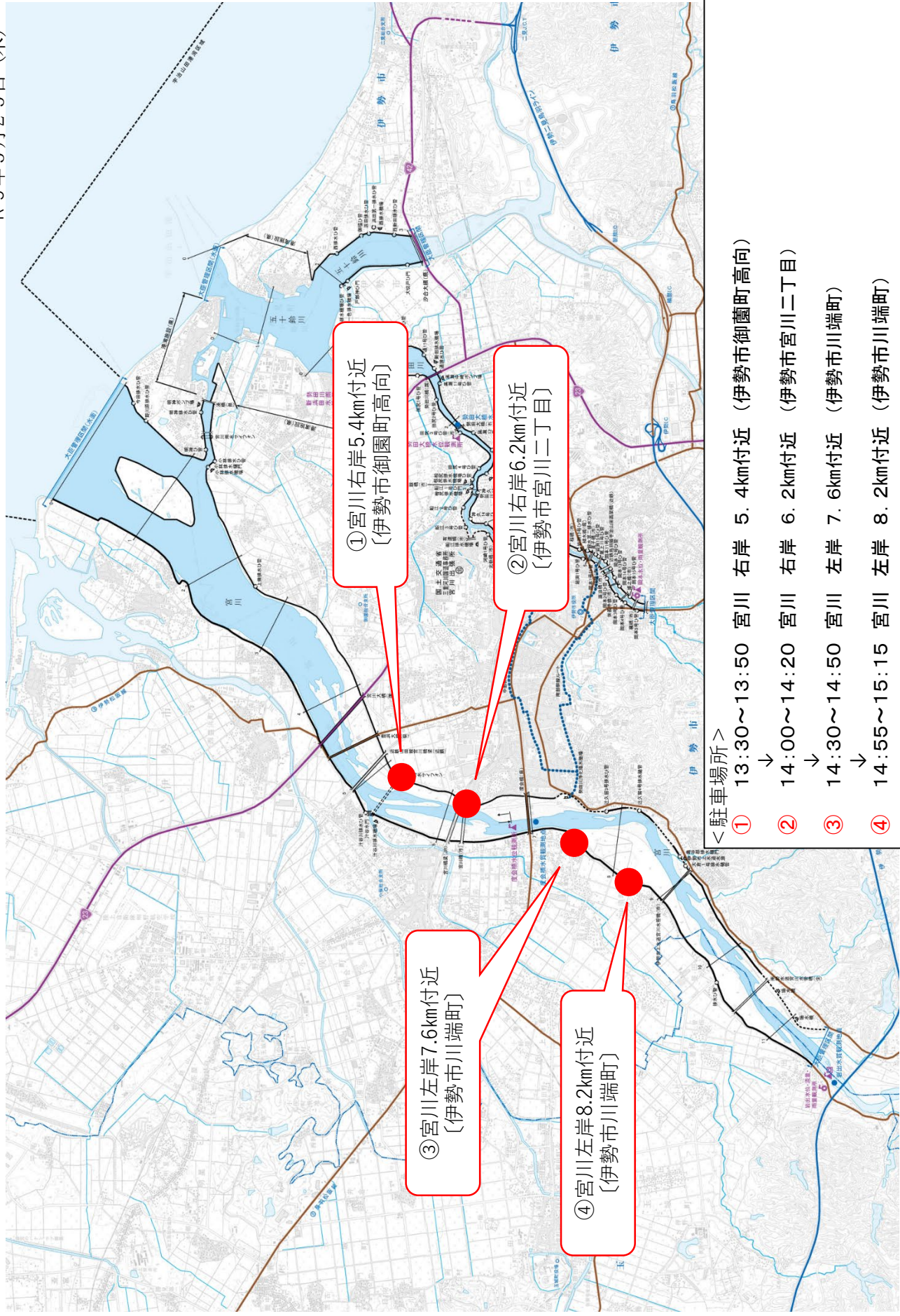
6. その他 当日取材を希望される方は、前日までに 別紙 取材申し込み用紙により事前申し込みをお願いします。

7. 問合せ 国土交通省三重河川国道事務所
副所長 赤畠 義徳（あかはた よしのり）
総括地域防災調整官 奥村 明史（おくむら あけし）
TEL 059-229-2211（代表）
HP <http://www.cbr.mlit.go.jp/mie/index.html>

令和5年度 宮川水系重要水防箇所合同巡視行程

(資料 1)

R 5年5月25日 (木)



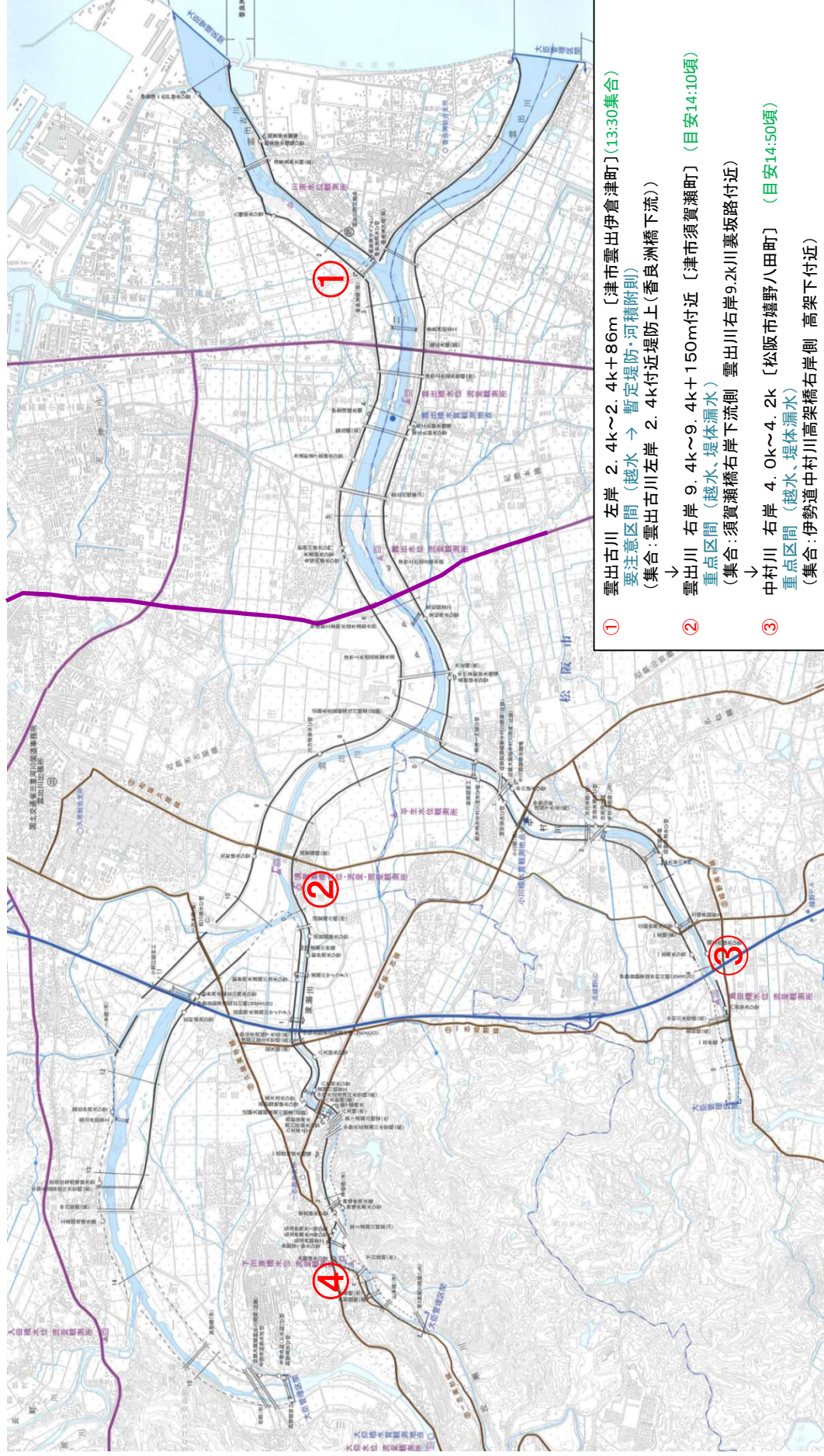
< 駐車場所 >

- ① 13:30~13:50 宮川 右岸 5.4km付近 (伊勢市御園町高向)
- ② 14:00~14:20 宮川 右岸 6.2km付近 (伊勢市宮川二丁目)
- ③ 14:30~14:50 宮川 左岸 7.6km付近 (伊勢市川端町)
- ④ 14:55~15:15 宮川 左岸 8.2km付近 (伊勢市川端町)

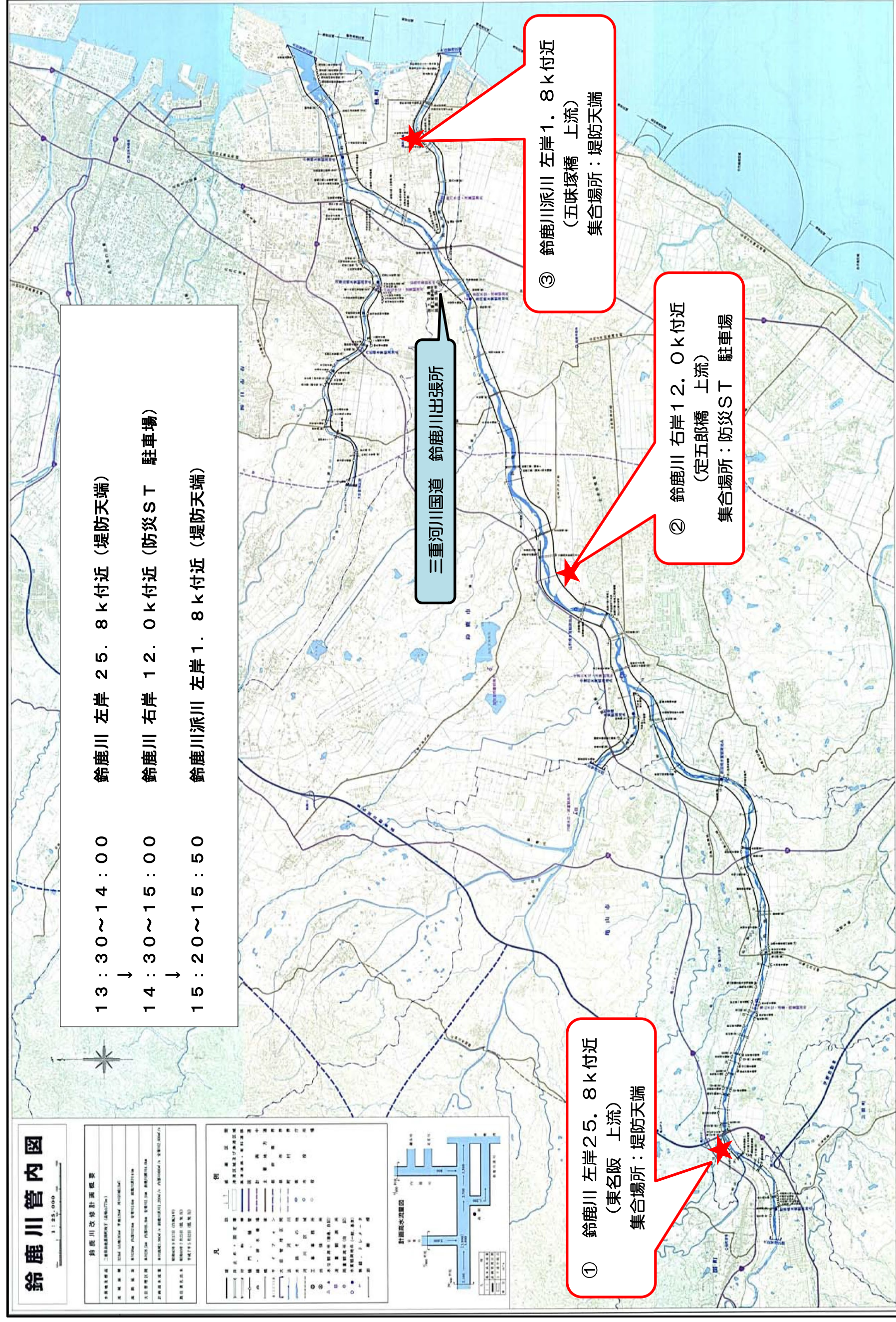
R5年度 重要水防箇所(雲出川)

(資料 1)

R5年5月29日(月)

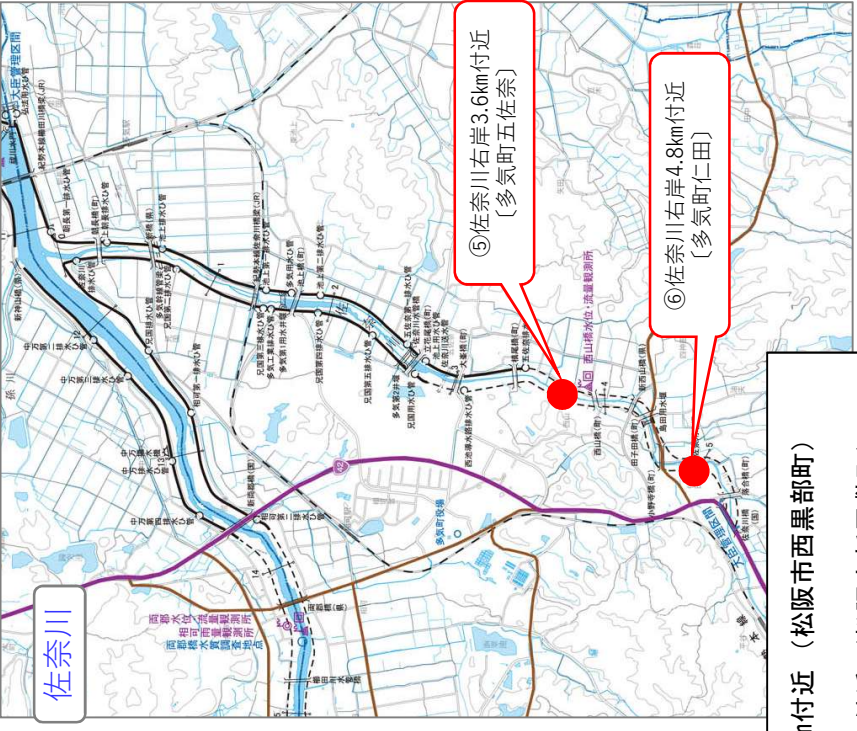
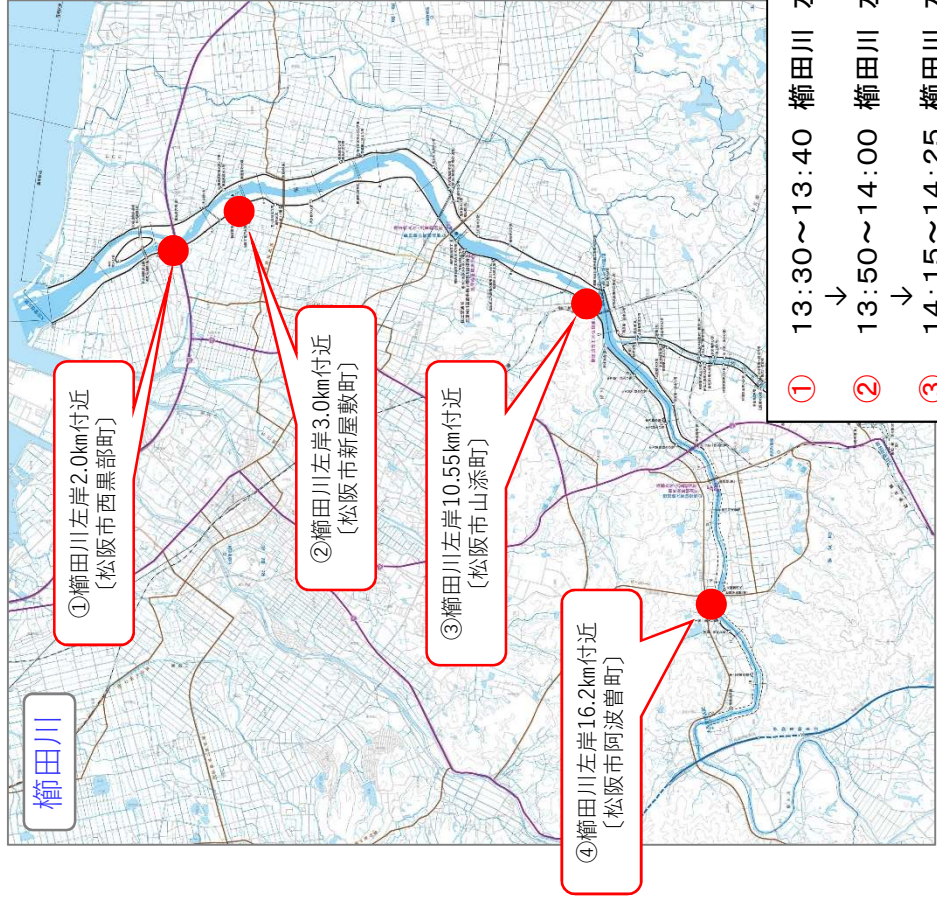


- ① 雲出川 左岸 2.4k~2.4k+86m [津市雲出伊倉津町] (13:30集合)
要注意区間 (越水 → 暫定堤防・河積附則)
(集合: 雲出古川左岸 2.4k付近堤防上(香良洲橋下流))
 - ↓ 雲出川 右岸 9.4k~9.4k+150m付近 [津市須賀瀬町] (目安14:10頃)
重点区間 (越水・堤体漏水)
(集合: 須賀瀬橋右岸下流側 雲出川右岸9.2k川裏坂路付近)
- ② 中村川 右岸 4.0k~4.2k [松阪市嬬野八田町] (目安14:50頃)
重点区間 (越水・堤体漏水)
(集合: 伊勢道中村川高架橋右岸側 高架下付近)
- ③ 波瀬川 左岸 3.6k~4.0k [津市一志町田尻~井関] (目安15:25頃)
工作物以外 重要度A (越水 → 河積不足)
(集合: 下川原橋左岸下流側)



令和5年度 榎田川水系重要水防箇所合同巡視行程

R 5 年 5 月 31日 (水)



- | | | | |
|---|-------------|------------------|-----------|
| ① | 13:30~13:40 | 榎田川 左岸 2.0km付近 | (松阪市西黒部町) |
| ② | 13:50~14:00 | 榎田川 左岸 3.0km付近 | (松阪市新屋敷町) |
| ③ | 14:15~14:25 | 榎田川 左岸 10.55km付近 | (松阪市山添町) |
| ④ | 14:35~14:45 | 榎田川 左岸 16.2km付近 | (松阪市阿波曾町) |
| ⑤ | 15:00~15:10 | 佐奈川 右岸 3.6km付近 | (多気町五佐奈) |
| ⑥ | 15:20~15:30 | 佐奈川 右岸 4.8km付近 | (多気町仁田) |

令和4年度の合同巡視の様子

参考資料



鈴鹿川 合同巡視の状況 (R4. 6. 6)



雲出川 合同巡視の状況 (R4. 6. 14)



榎田川 合同巡視の状況 (R4. 6. 3)



宮川 合同巡視の状況 (R4. 6. 2)

「重要水防箇所」とは、洪水時において堤防等の巡視・監視、水防活動を特に注意して行う必要がある箇所です。効率的な水防活動ができるよう、あらかじめ、堤防の高さや幅、過去の漏水実績等を考慮して定めたいものとします。

別紙

取材申し込み用紙

取材を希望される方は、合同巡視の前日までにこの用紙に必要事項記入の上、下記宛まで F A X を送信してください。

<宛先> 三重河川国道事務所 流域治水課 合同巡視担当 (廣瀬)
TEL:059-229-2216 FAX:059-229-2257

令和5年度 重要水防箇所合同巡視

取材日時：令和5年5月< >日< >時

取材場所：< >

会社（報道機関）名：< >

ご担当者様 氏名：< >

連絡先：< >

※中止により事前連絡する場合がありますので携帯等をお願いします。

取材人数：< >人 取材車両< >台