

令和4年5月27日

# 大雨や台風等に伴う出水に備え「重要水防箇所」を合同巡視をします ～河川管理者と地元市町水防関係者（消防団）等が連携～

## 1. 概要

くもずがわ くしたがわ

本格的な出水期を迎えるにあたり、鈴鹿川・雲出川・櫛田川・宮川における水害の未然防止、被害の軽減を図るため、洪水時において堤防等の巡視・監視、水防活動等を特に注意して行う必要がある「重要水防箇所」について、県・市町・消防団等の水防関係者と合同巡視を実施します。  
なお、新型コロナウイルス感染症の感染予防の為、現地合同巡視のみといたします。

## 2. 日時及び場所

### ●重要水防箇所等の合同巡視

水系名	月 日	集合時間(予定)	集 合 場 所
鈴鹿川	令和4年6月6日(月)	13:30	①鈴鹿川 右岸 22.8k付近(堤防天端)
		14:20	②鈴鹿川 右岸 12.0k付近(防災ST 駐車場)
		15:10	③鈴鹿川 左岸 3.4k付近(堤防天端)
櫛田川	令和4年6月7日(火)	13:30	①櫛田川 左岸 2.0km付近(松阪市西黒部町)
		13:50	②櫛田川 左岸 3.0km付近(松阪市新屋敷町)
		14:15	③櫛田川 左岸 10.55km付近(松阪市山添町)
		14:35	④櫛田川 左岸 16.2km付近(松阪市阿波曾町)
		15:00	⑤佐奈川 右岸 3.6km付近(多気町五佐奈)
		15:20	⑥佐奈川 右岸 4.8km付近(多気町仁田)
宮川	令和4年6月8日(水)	13:30	①宮川 右岸 5.4k付近(伊勢市御薮町高向)
		14:00	②宮川 右岸 6.2k付近(伊勢市宮川二丁目)
		14:30	③宮川 左岸 7.6k付近(伊勢市川端町)
		14:55	④宮川 左岸 8.2k付近(伊勢市川端町)
雲出川	令和4年6月14日(火)	13:30	①雲出古川 左岸 2.4k付近(津市雲出伊倉津町)
		14:15	②波瀬川 右岸 0.6k付近(津市須賀瀬町)
		14:50	③中村川 右岸 4.0k付近(松阪市嬉野八田町)
		15:25	④波瀬川 左岸 3.6k付近(津市一志町田尻～井関)

3. 資料 巡視行程図(資料1)  
令和3年度の合同巡視の様子(参考資料)

4. 配布先 三重県政記者クラブ、第二県政記者クラブ

5. 解禁 指定無し

6. 問合せ先 国土交通省三重河川国道事務所

副所長 岡村 和久(おかむら かずひさ)

調査課長 堀江 隆生(ほりえ たかお)

TEL 059-229-2211(代表)

HP <http://www.cbr.mlit.go.jp/mie/index.html>

# 令和4年度 鈴鹿川水系重要水防箇所合同巡視行程

R4年6月6日(月)

## 鈴鹿川管内図

1:25,000

### 鈴鹿川改修計画概要

計画年度	令和4年度(令和4年度)
計画区間	鈴鹿川(河原田排水機場下流)～(忍山橋下流)
計画内容	堤防の整備、河床の掘削、排水機場の改修等
計画費用	約10億円
計画期間	令和4年度～令和5年度

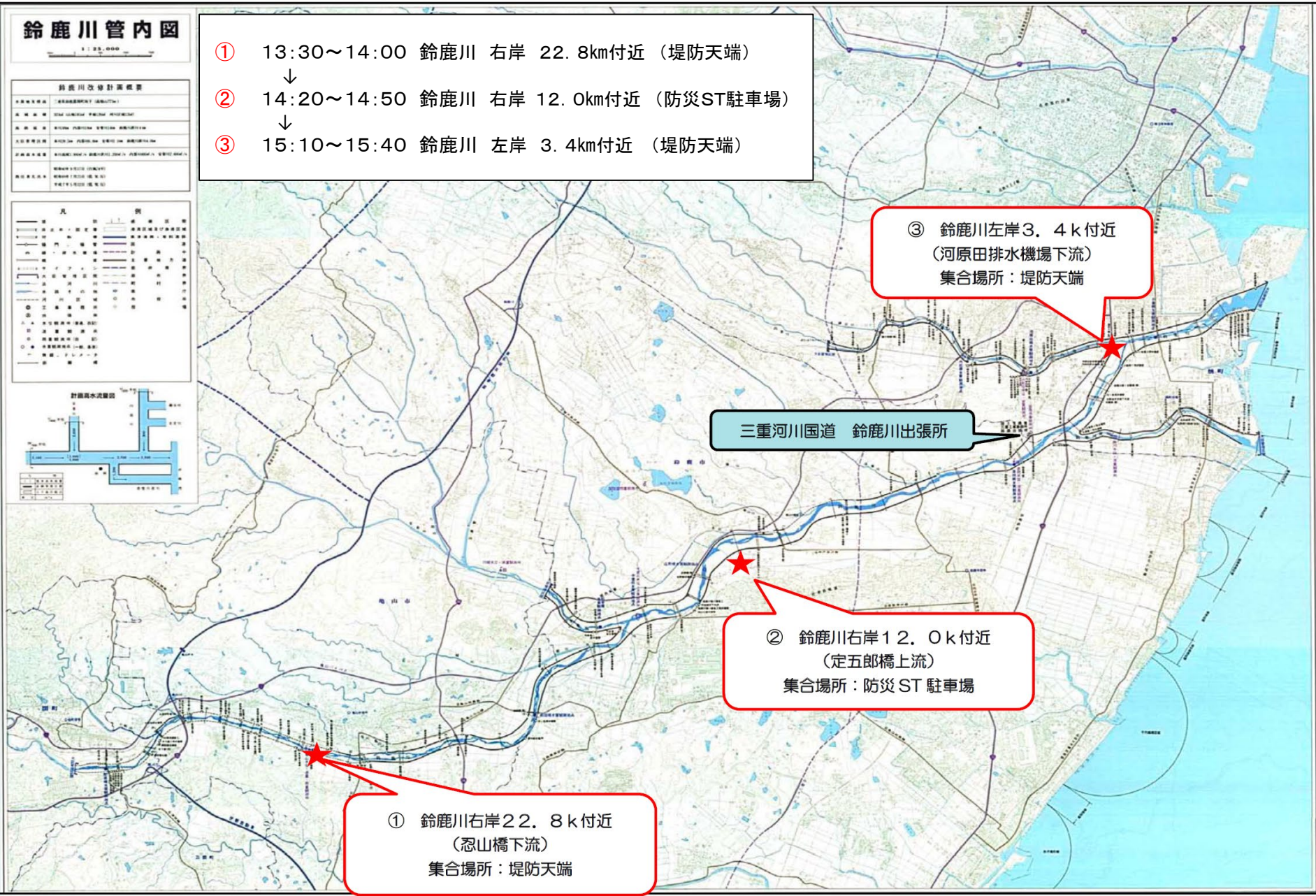
- ① 13:30~14:00 鈴鹿川 右岸 22.8km付近 (堤防天端)  
↓
- ② 14:20~14:50 鈴鹿川 右岸 12.0km付近 (防災ST駐車場)  
↓
- ③ 15:10~15:40 鈴鹿川 左岸 3.4km付近 (堤防天端)

③ 鈴鹿川左岸3.4k付近  
(河原田排水機場下流)  
集合場所：堤防天端

三重河川国道 鈴鹿川出張所

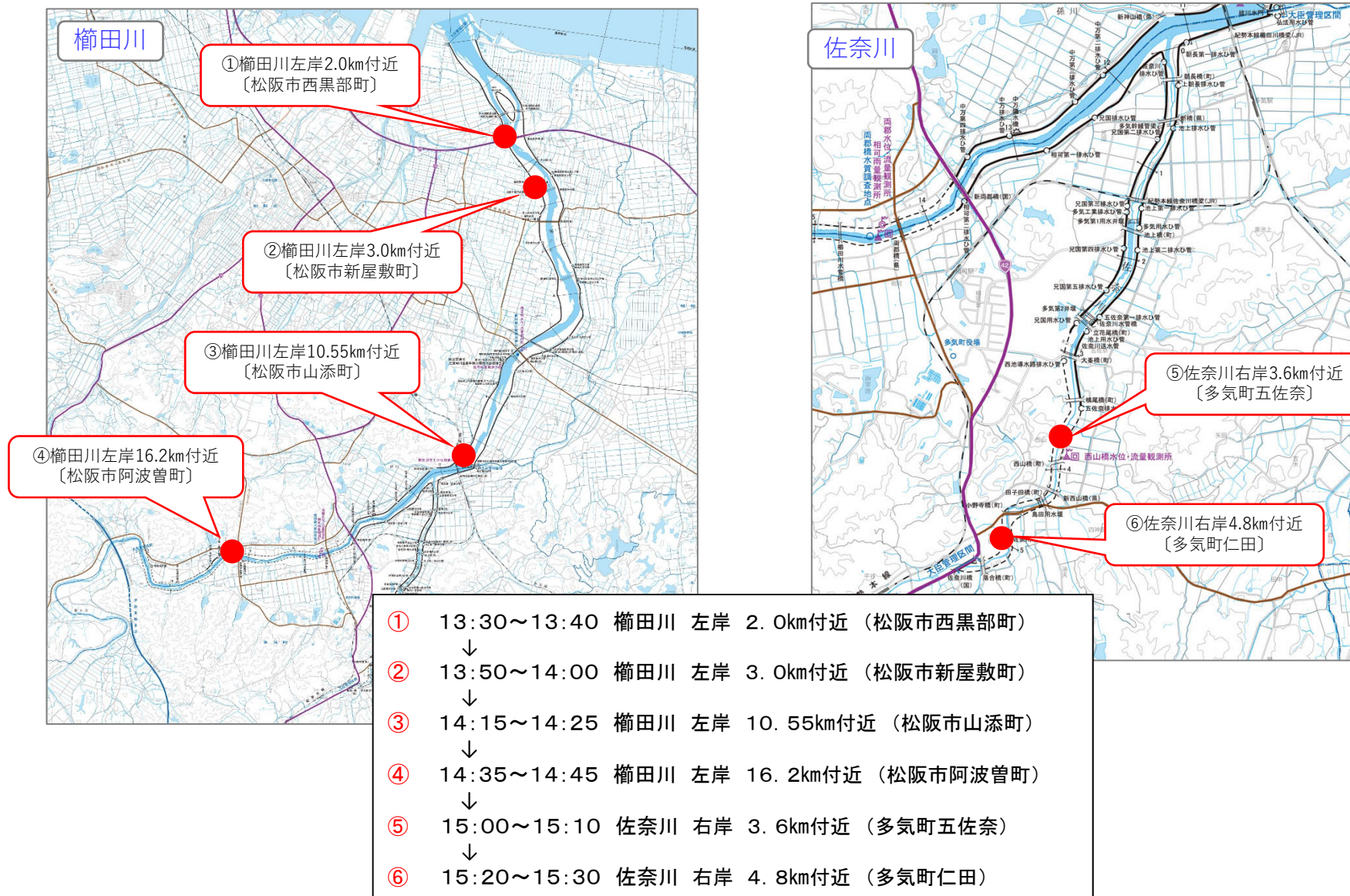
② 鈴鹿川右岸12.0k付近  
(定五郎橋上流)  
集合場所：防災ST駐車場

① 鈴鹿川右岸22.8k付近  
(忍山橋下流)  
集合場所：堤防天端



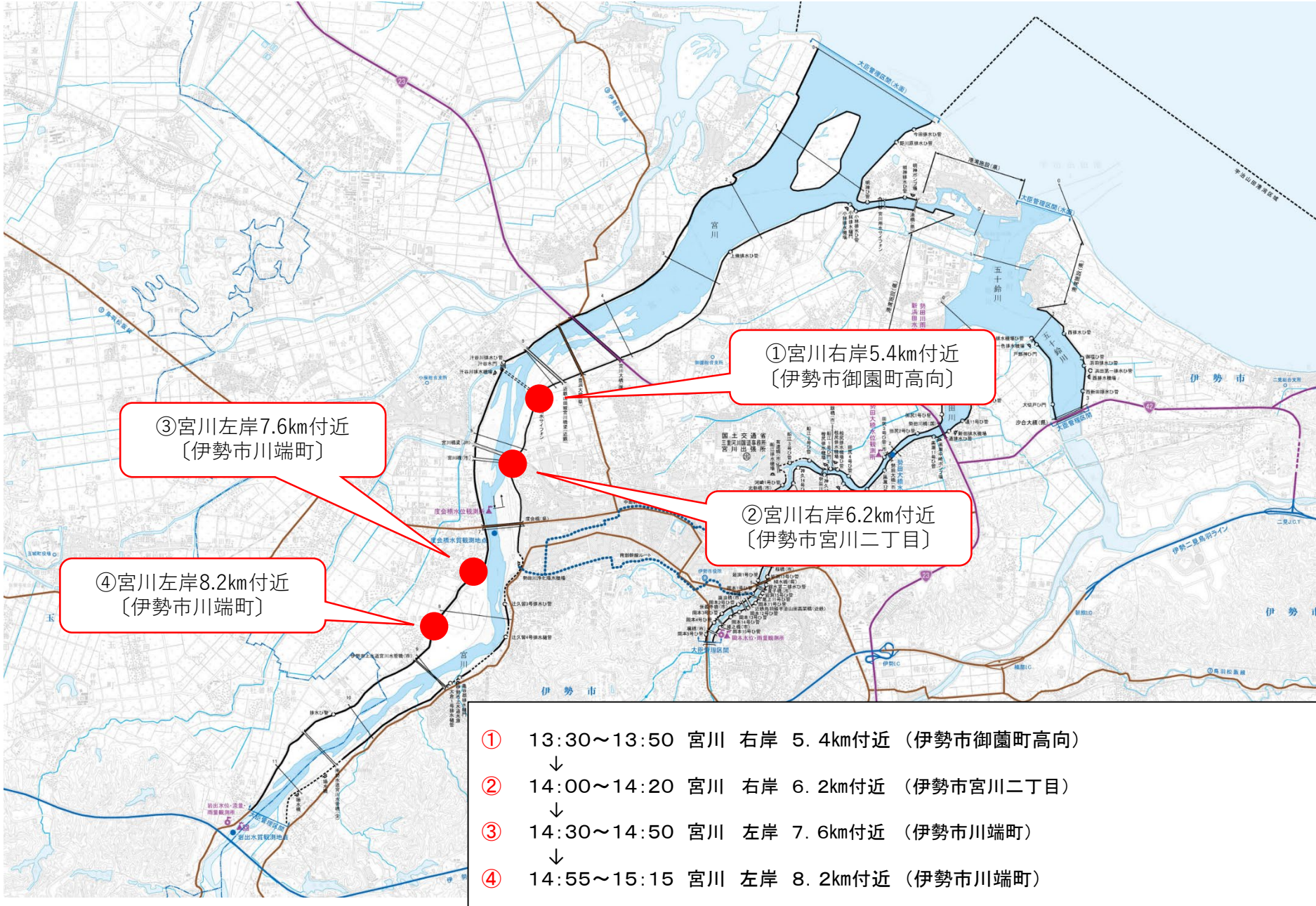
## 令和 4 年度 櫛田川水系重要水防箇所合同巡視行程

R 4 年 6 月 7 日 (火)



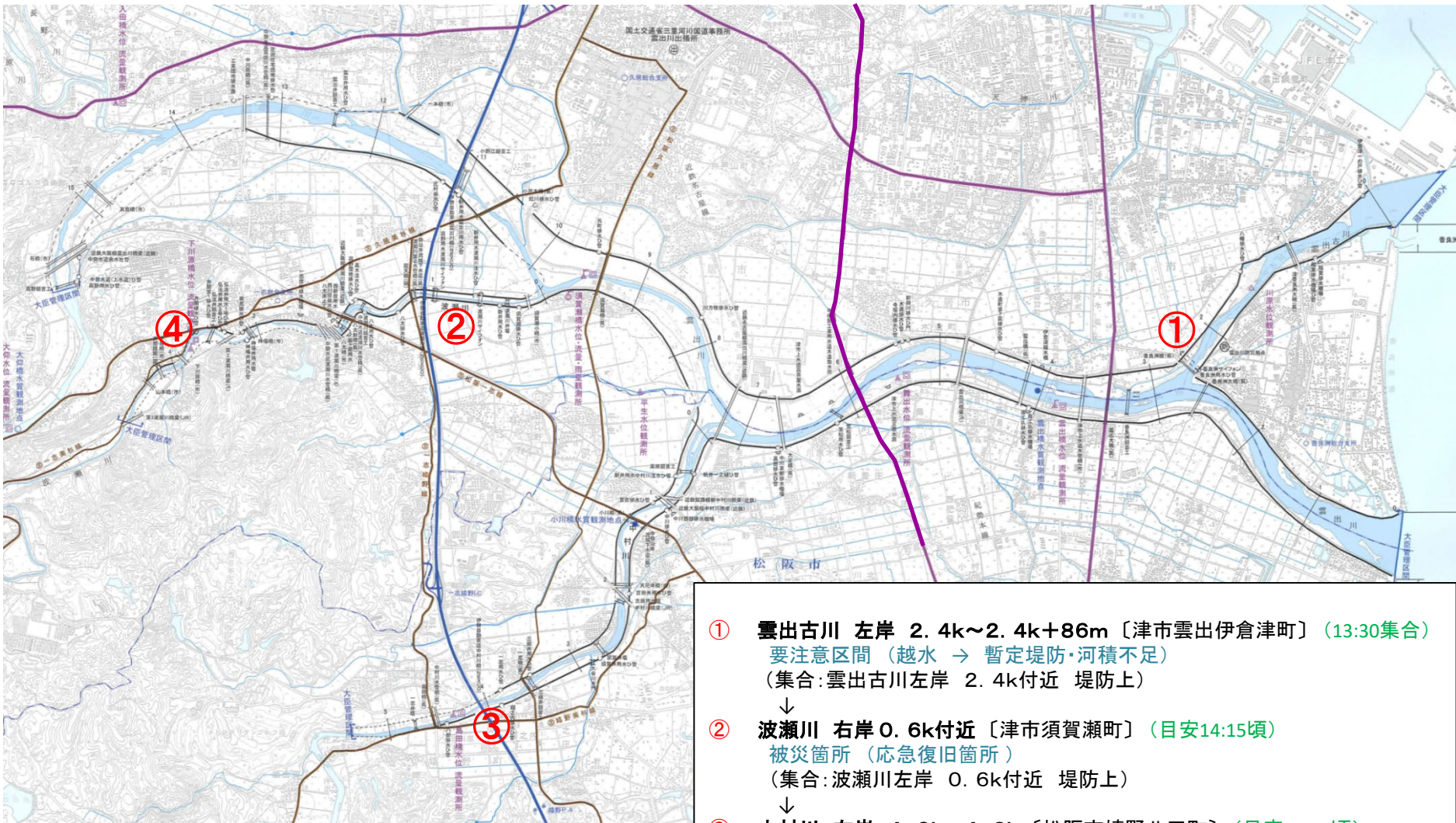
# 令和4年度 宮川水系重要水防箇所合同巡視行程

R4年6月8日(水)



①	13:30~13:50	宮川 右岸 5.4km付近 (伊勢市御園町高向)
	↓	
②	14:00~14:20	宮川 右岸 6.2km付近 (伊勢市宮川二丁目)
	↓	
③	14:30~14:50	宮川 左岸 7.6km付近 (伊勢市川端町)
	↓	
④	14:55~15:15	宮川 左岸 8.2km付近 (伊勢市川端町)

# R4年度 重要水防箇所合同巡視箇所(雲出川)



- ① 雲出古川 左岸 2.4k~2.4k+86m [津市雲出伊倉津町] (13:30集合)  
要注意区間 (越水 → 暫定堤防・河積不足)  
(集合: 雲出古川左岸 2.4k付近 堤防上)  
↓
- ② 波瀨川 右岸 0.6k付近 [津市須賀瀬町] (目安14:15頃)  
被災箇所 (応急復旧箇所)  
(集合: 波瀨川左岸 0.6k付近 堤防上)  
↓
- ③ 中村川 右岸 4.0k~4.2k [松阪市嬉野八田町] (目安14:50頃)  
重点区間 (河積不足 → 越水(溢水))  
(集合: 伊勢道中村川高架橋右岸側 高架下付近)  
↓
- ④ 波瀨川 左岸 3.6k~4.0k [津市一志町田尻~井関] (目安15:25頃)  
工作物以外 重要度A (河積不足 → 越水(溢水))  
(集合: 下川原橋左岸下流側)

# 令和3年度の合同巡視の様子



【鈴鹿川合同巡視の状況】



【櫛田川合同巡視の状況】



【雲出川合同巡視の状況】



【宮川合同巡視の状況】

「重要水防箇所」とは

水防関係者が、洪水時の巡視を行う際に効率的な点検が実施できるようにあらかじめ堤防の高さや堤防の幅、過去の漏水等の実績などから水防上、重要な区間を定めたもの。

令和４年度 重要水防箇所等の合同巡視  
取材登録書

標記の取材をご希望される報道機関におかれましては、事前登録のためこちらの取材登録書をご記入のうえ、期限までにFAXまたはメールにて送信をお願いいたします。

※取材中は、新型コロナウイルス感染症拡大防止の観点から、マスクの着用とソーシャルディスタンスの確保をお願い致します。

期限： 6月 3日(金) 15時00分 まで

1. 報道機関名

\_\_\_\_\_

2. 取材者等

(1) ご氏名 \_\_\_\_\_

(2) 連絡先 TEL \_\_\_\_\_

(3) 取材人数 \_\_\_\_\_ 人

3. 送信先

(FAX) 059 - 229 - 2257

(メール) cbr-miechousa@mlit.go.jp

4. 問い合わせ先

国土交通省 三重河川国道事務所

副所長 岡村

調査課長 堀江

TEL : 059-229-2211