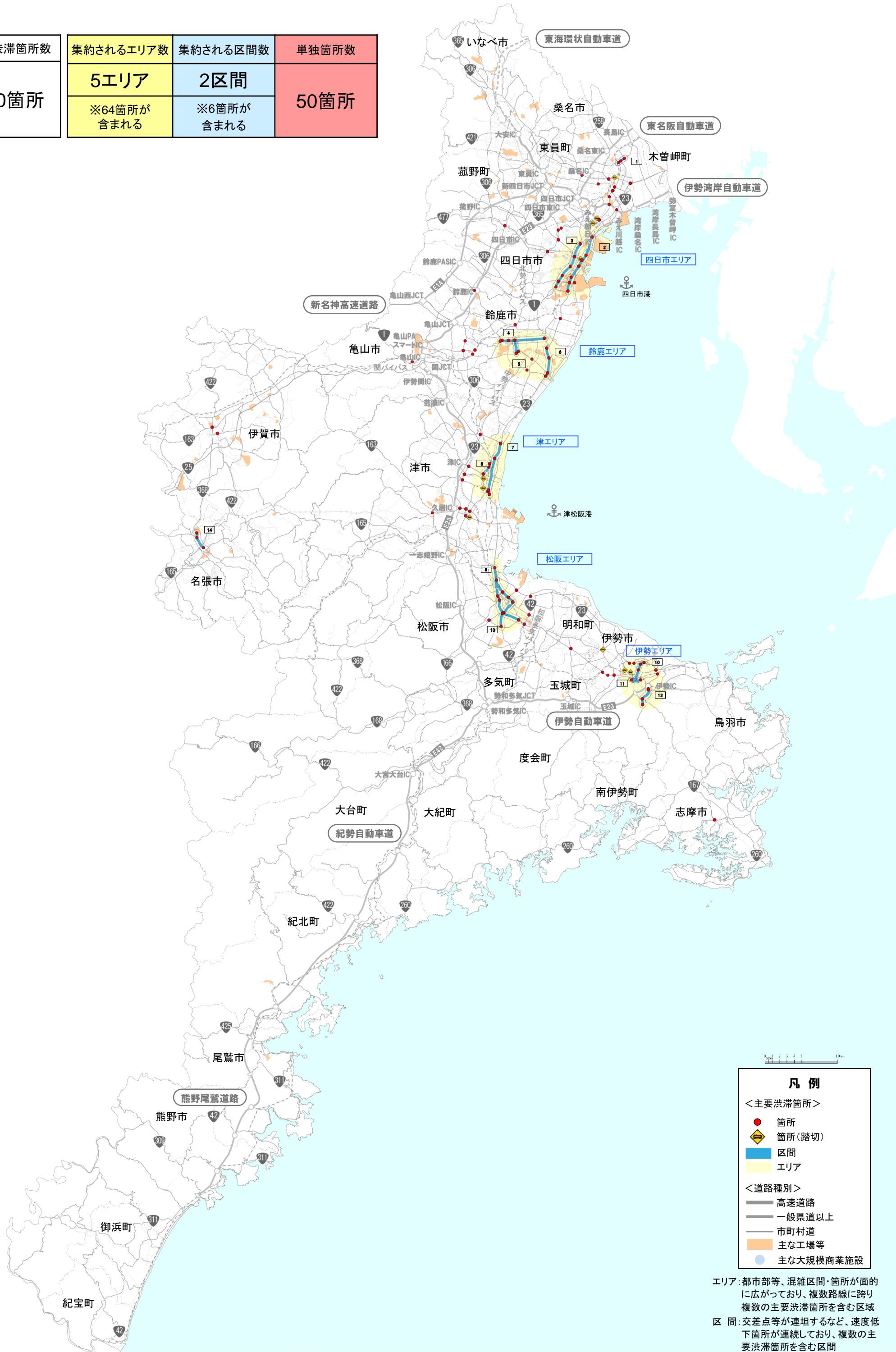


| 主要渋滞箇所数 | 集約されるエリア数 | 集約される区間数 | 単独箇所数 |
|---------|------------|-----------|-------|
| 120箇所 | 5エリア | 2区間 | 50箇所 |
| | ※64箇所が含まれる | ※6箇所が含まれる | |



凡例

<主要渋滞箇所>

- 箇所
- ◆ 箇所(踏切)
- 区間
- エリア

<道路種別>

- 高速道路
- 一般県道以上
- 市町村道
- 主な工場等
- 主な大規模商業施設

エリア: 都市部等、混雑区間・箇所が面的に広がっており、複数路線に跨り複数の主要渋滞箇所を含む区域

区間: 交差点等が連坦するなど、速度低下箇所が連続しており、複数の主要渋滞箇所を含む区間

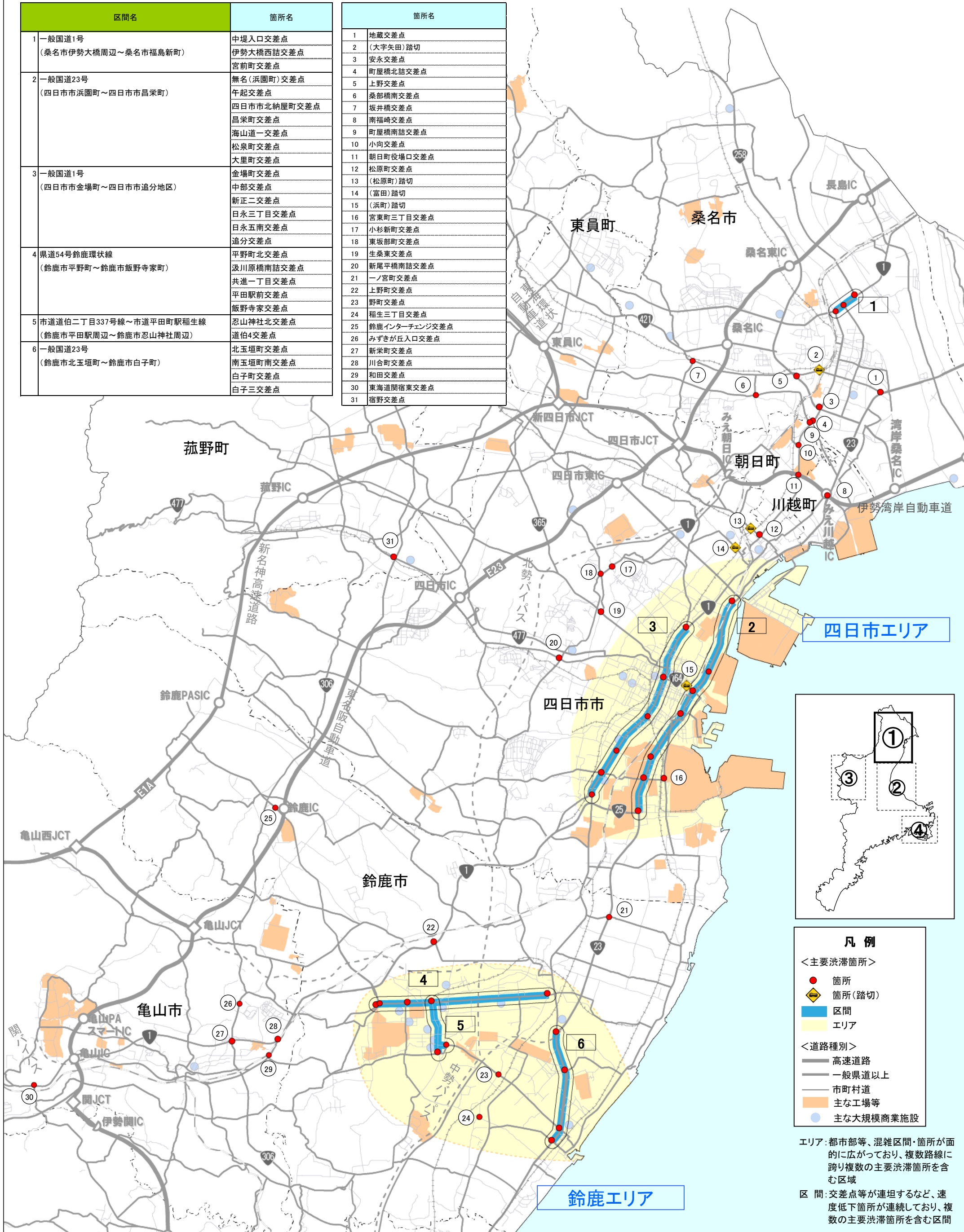
①北勢地域

■区間

| 区間名 | 箇所名 |
|--|---|
| 1 一般国道1号 (桑名市伊勢大橋周辺～桑名市福島新町) | 中堤入口交差点 伊勢大橋西詰交差点 宮前町交差点 |
| 2 一般国道23号 (四日市市浜園町～四日市市昌栄町) | 無名(浜園町)交差点 午起交差点 四日市市北納屋町交差点 昌栄町交差点 海山道一交差点 松泉町交差点 大里町交差点 |
| 3 一般国道1号 (四日市市金場町～四日市市追分地区) | 金場町交差点 中部交差点 新正二交差点 日永三丁目交差点 日永五南交差点 追分交差点 |
| 4 県道54号鈴鹿環状線 (鈴鹿市平野町～鈴鹿市飯野寺家町) | 平野町北交差点 汲川原橋南詰交差点 共進一丁目交差点 平田駅前交差点 飯野寺家交差点 |
| 5 市道道伯二丁目337号線～市道平田町駅稲生線 (鈴鹿市平田駅周辺～鈴鹿市忍山神社周辺) | 忍山神社北交差点 道伯4交差点 |
| 6 一般国道23号 (鈴鹿市北玉垣町～鈴鹿市白子町) | 北玉垣町交差点 南玉垣町南交差点 白子町交差点 白子三交差点 |

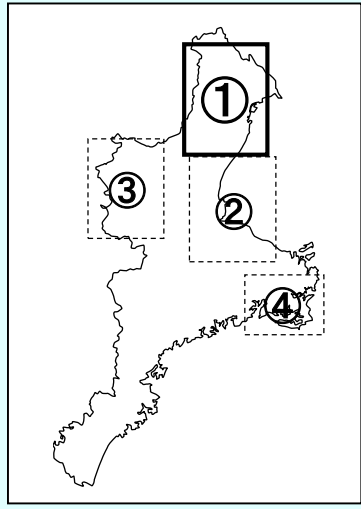
■箇所

| 箇所名 |
|------------------|
| 1 地蔵交差点 |
| 2 (大字矢田)踏切 |
| 3 安永交差点 |
| 4 町屋橋北詰交差点 |
| 5 上野交差点 |
| 6 桑部橋南交差点 |
| 7 坂井橋交差点 |
| 8 南福崎交差点 |
| 9 町屋橋南詰交差点 |
| 10 小向交差点 |
| 11 朝日町役場口交差点 |
| 12 松原町交差点 |
| 13 (松原町)踏切 |
| 14 (富田)踏切 |
| 15 (浜町)踏切 |
| 16 宮東町三丁目交差点 |
| 17 小杉新町交差点 |
| 18 東坂部町交差点 |
| 19 生桑東交差点 |
| 20 新尾平橋南詰交差点 |
| 21 一ノ宮町交差点 |
| 22 上野町交差点 |
| 23 野町交差点 |
| 24 稲生三丁目交差点 |
| 25 鈴鹿インターチェンジ交差点 |
| 26 みずきが丘入口交差点 |
| 27 新栄町交差点 |
| 28 川合町交差点 |
| 29 和田交差点 |
| 30 東海道関宿東交差点 |
| 31 宿野交差点 |



四日市エリア

鈴鹿エリア



凡例

<主要渋滞箇所>

- 箇所
- ◆ 箇所(踏切)
- 区間
- エリア

<道路種別>

- 高速道路
- 一般県道以上
- 市町村道
- 主な工場等
- 主な大規模商業施設

エリア: 都市部等、混雑区間・箇所が面的に広がっており、複数路線に跨り複数の主要渋滞箇所を含む区域

区間: 交差点等が連坦するなど、速度低下箇所が連続しており、複数の主要渋滞箇所を含む区間



②中勢・伊勢地域

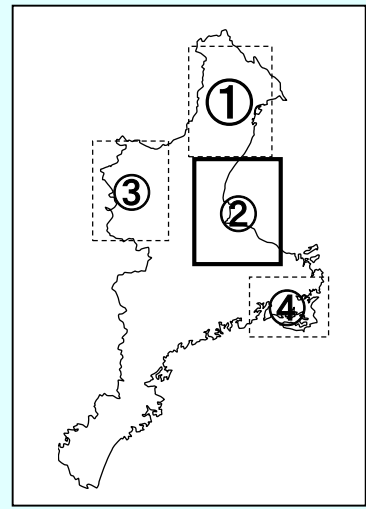


■区間

| 区間名 | 箇所名 |
|---|--|
| 7 一般国道23号 (津市栗真中山町～津市八幡町) | 栗真中山町交差点 上浜町二交差点 大倉交差点 垂水交差点 |
| 8 県道118号津久居線、県道10号津関線 (津市津駅周辺～津市新町大橋周辺) | 津駅西交差点 県庁西交差点 新町大橋南詰交差点 |
| 9 一般国道166号・県道160号松阪多気線 (旧一般国道42号) (松阪市小津町～松阪市久保町) | 小津町交差点 久米交差点 大塚町交差点 鎌田町交差点 宮町交差点 大黒田西交差点 大黒田町交差点 久保町交差点 |
| 10 県道756号松阪環状線 (松阪市船江町～松阪市下村町) | 川井町4交差点 新松阪大橋北詰交差点 下村町2交差点 |
| 11 県道201号宇治山田港伊勢市停車場線 (伊勢市小木町～伊勢市船江地区) | 小木町1交差点 檜尻交差点 船江交差点 |
| 12 県道32号伊勢磯部線～県道37号鳥羽松阪線 (伊勢神宮(外宮)周辺～伊勢市倭町) | 外宮前交差点 二見街道入口交差点 |
| 13 一般国道23号 (伊勢市宇治浦田町～伊勢市宇治今在家町) | 伊勢IC南交差点 楠部町交差点 宇治浦田町交差点 内宮前交差点 |

■箇所

| 箇所名 |
|----------------|
| 32 大里窪田町出口交差点 |
| 33 納所町交差点 |
| 34 南河路交差点 |
| 35 野田東交差点 |
| 36 (新町)踏切 |
| 37 (半田)踏切 |
| 38 無名(阿漕駅口)交差点 |
| 39 明神町西交差点 |
| 40 北口交差点 |
| 41 野村高架交差点 |
| 42 (久居新町)踏切 |
| 43 久居駅南交差点 |
| 44 庄田交差点 |
| 45 大口町南交差点 |
| 46 西黒部町1交差点 |
| 47 朝田町南交差点 |
| 48 上川町交差点 |
| 49 田村町交差点 |
| 50 有爾中交差点 |
| 51 (小俣町)踏切 |
| 52 掛橋交差点 |
| 53 宮前交差点 |
| 54 度合橋西詰交差点 |
| 55 高向交差点 |
| 56 (御園町)踏切 |
| 57 (一之木中央公園)踏切 |
| 58 長屋1交差点 |
| 59 通町IC交差点 |
| 60 黒瀬町交差点 |



凡例

<主要渋滞箇所>

- 箇所
- ◆ 箇所(踏切)
- 区間
- エリア

<道路種別>

- 高速道路
- 一般県道以上
- 市町村道
- 主な工場等
- 主な大規模商業施設

エリア: 都市部等、混雑区間・箇所が面的に広がっており、複数路線に跨り複数の主要渋滞箇所を含む区域
 区間: 交差点等が連坦するなど、速度低下箇所が連続しており、複数の主要渋滞箇所を含む区間

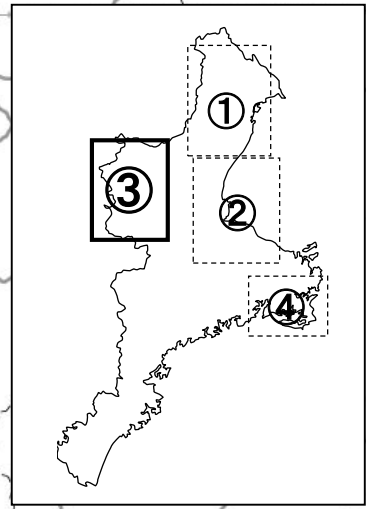
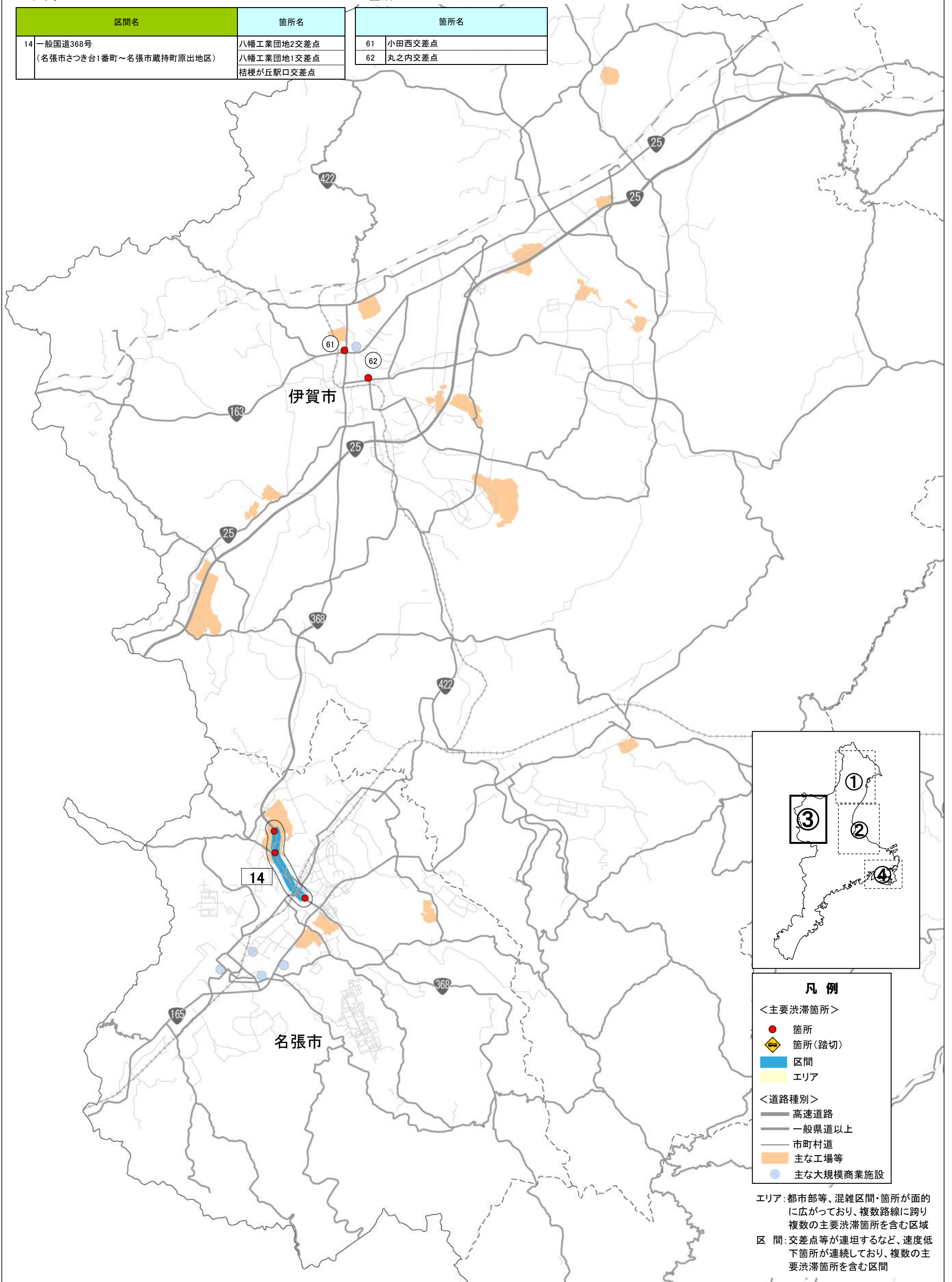


③伊賀地域

■区間

■箇所

| 区間名 | | 箇所名 | 箇所名 |
|-----|-------------------------------------|------------|-----------|
| 14 | 一般国道368号 (名張市さつき台1番町～名張市蔵持町原出地区) | 八幡工業団地2交差点 | 61 小田西交差点 |
| | | 八幡工業団地1交差点 | 62 丸之内交差点 |
| | | 桔梗が丘駅口交差点 | |



凡例

<主要渋滞箇所>

- 箇所
- ◆ 箇所(踏切)

<区間>

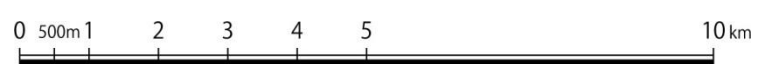
- 区間
- エリア

<道路種別>

- 高速道路
- 一般県道以上
- 市町村道
- 主な工場等
- 主な大規模商業施設

エリア: 都市部等、混雑区間・箇所が面的に広がっており、複数路線に跨り複数の主要渋滞箇所を含む区域

区間: 交差点等が連坦するなど、速度低下箇所が連続しており、複数の主要渋滞箇所を含む区間



④志摩地域

■箇所

| 箇所名 | |
|-----|--------|
| 63 | 賢島口交差点 |



凡例

<主要渋滞箇所>

- 箇所
- ◆ 箇所(踏切)
- 区間
- エリア

<道路種別>

- 高速道路
- 一般県道以上
- 市町村道
- 主な工場等
- 主な大規模商業施設

エリア: 都市部等、混雑区間・箇所が面的に広がっており、複数路線に跨り複数の主要渋滞箇所を含む区域
 区間: 交差点等が連坦するなど、速度低下箇所が連続しており、複数の主要渋滞箇所を含む区間

