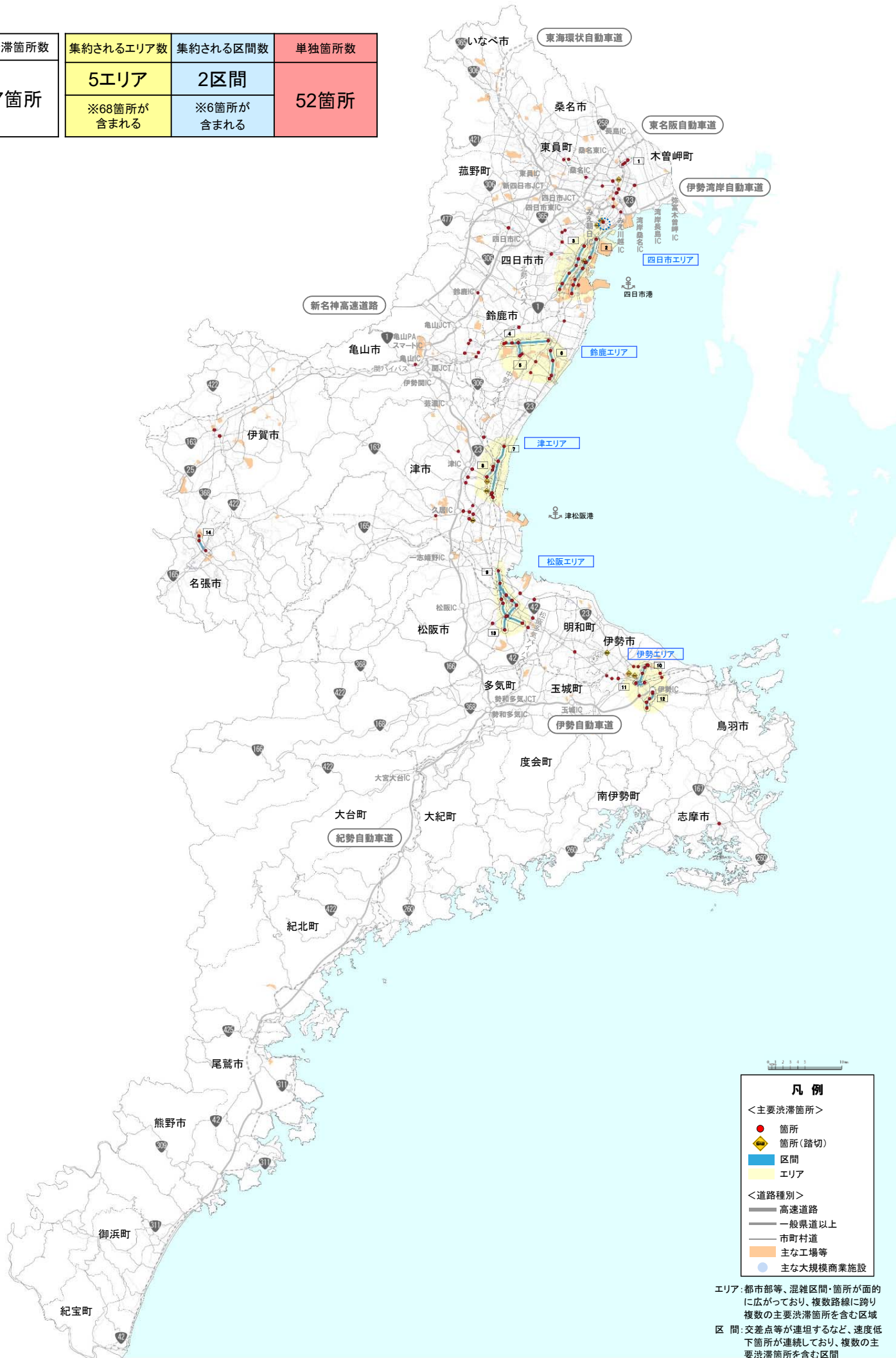


主要渋滞箇所数	集約されるエリア数	集約される区間数	単独箇所数
127箇所	5エリア ※68箇所が含まれる	2区間 ※6箇所が含まれる	52箇所



凡例

<主要渋滞箇所>

- 箇所
- ◆ 箇所(踏切)
- 区間
- エリア

<道路種別>

- 高速道路
- 一般県道以上
- 市町村道
- 主な工場等
- 主な大規模商業施設

エリア: 都市部等、混雑区間・箇所が面的に広がっており、複数路線に跨り複数の主要渋滞箇所を含む区域
 区間: 交差点等が連続しており、速度低下箇所が連続しており、複数の主要渋滞箇所を含む区間

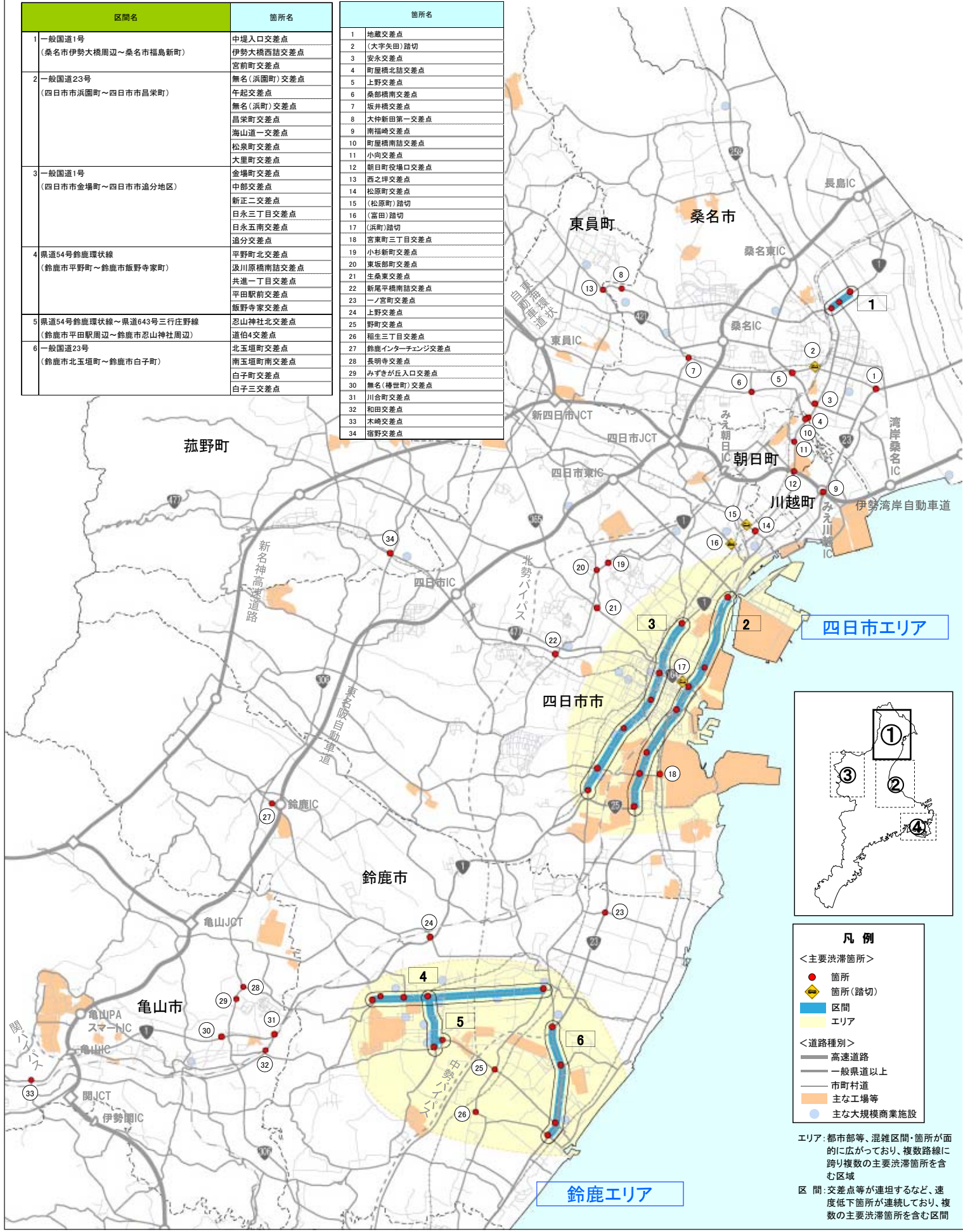
①北勢地域

■区間

区間名	箇所名
1 一般国道1号 (桑名市伊勢大橋周辺～桑名市福島新町)	中堤入口交差点
	伊勢大橋西詰交差点
	宮前町交差点
2 一般国道23号 (四日市市浜園町～四日市市昌栄町)	無名(浜園町)交差点
	午起交差点
	無名(浜町)交差点
	昌栄町交差点
	海山道一交差点
	松泉町交差点
3 一般国道1号 (四日市市金場町～四日市市追分地区)	金場町交差点
	中部交差点
	新正二交差点
	日永三丁目交差点
	日永五南交差点
	追分交差点
4 県道54号鈴鹿環状線 (鈴鹿市平野町～鈴鹿市飯野寺家町)	平野町北交差点
	汲川原橋南詰交差点
	共進一丁目交差点
	平田駅前交差点
	飯野寺家交差点
5 県道54号鈴鹿環状線～県道643号三行庄野線 (鈴鹿市平田駅周辺～鈴鹿市忍山神社周辺)	忍山神社北交差点
	追伯4交差点
6 一般国道23号 (鈴鹿市北玉垣町～鈴鹿市白子町)	北玉垣町南交差点
	白子町交差点
	白子三交差点

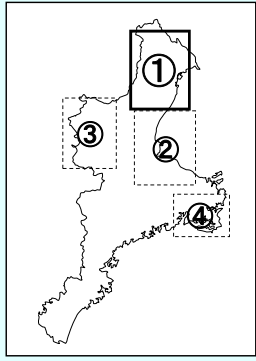
■箇所

箇所名
1 地蔵交差点
2 (大字矢田)踏切
3 安永交差点
4 町屋橋北詰交差点
5 上野交差点
6 桑部橋南交差点
7 坂井橋交差点
8 大神新田第一交差点
9 南福崎交差点
10 町屋橋南詰交差点
11 小向交差点
12 朝日町役場口交差点
13 西之坪交差点
14 松原町交差点
15 (松原町)踏切
16 (富田)踏切
17 (浜町)踏切
18 宮東町三丁目交差点
19 小杉新町交差点
20 東坂部町交差点
21 生桑東交差点
22 新尾平南詰交差点
23 一ノ宮町交差点
24 上野交差点
25 野町交差点
26 福生三丁目交差点
27 鈴鹿インターチェンジ交差点
28 長明寺交差点
29 みずきが丘入口交差点
30 無名(椿世町)交差点
31 川合町交差点
32 和田交差点
33 木崎交差点
34 宿野交差点



四日市エリア

鈴鹿エリア



凡例

<主要渋滞箇所>

- 箇所
- ◆ 箇所(踏切)

<道路種別>

- 高速道路
- 一般国道以上
- 市町村道
- 主な工場等
- 主な大規模商業施設

エリア: 都市部等、混雑区間・箇所が面的に広がっており、複数路線に跨り複数の主要渋滞箇所を含む区域

区間: 交差点等が連担するなど、速度低下箇所が連続しており、複数の主要渋滞箇所を含む区間



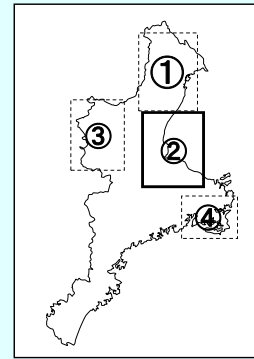
②中勢・伊勢地域

■区間

区間名	箇所名
7 一般国道23号 (津市栗真中山町～津市八幡町)	栗真中山町交差点 上浜町二交差点 大倉交差点 垂水交差点
8 県道118号津久居線、県道10号津関線 (津市津駅周辺～津市新町大橋周辺)	津駅西交差点 県庁西交差点 新町大橋南詰交差点
9 一般国道166号・県道160号松阪多気線 (旧一般国道42号) (松阪市小津町～松阪市久保町)	小津町交差点 久米交差点 大塚町交差点 鎌田町交差点 宮町交差点 大黒田西交差点 大黒田町交差点 久保町交差点
10 県道756号松阪環状線 (松阪市船江町～松阪市下村町)	川井町4交差点 新松阪大橋北詰交差点 下村町2交差点
11 県道201号宇治山田港伊勢市停車場線 (伊勢市小木町～伊勢市船江地区)	櫛原交差点 船江交差点
12 県道32号伊勢磯部線～県道37号鳥羽松阪線 (伊勢神宮(外宮)周辺～伊勢市倭町)	外宮前交差点 二見街道入口交差点
13 一般国道23号 (伊勢市宇治浦田町～伊勢市宇治今在家町)	伊勢IC南交差点 楠町交差点 中村町交差点 浦田交差点 無名(宇治今在家)交差点

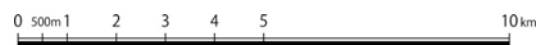
■箇所

箇所名
35 大里窪田町出入口交差点
36 納所町交差点
37 南河路交差点
38 野田東交差点
39 曾根橋東詰交差点
40 (新町)踏切
41 (半田)踏切
42 無名(阿漕駅口)交差点
43 藤ヶ丘交差点
44 明神町西交差点
45 北口交差点
46 野村高架交差点
47 (久居新町)踏切
48 久居駅南交差点
49 庄田交差点
50 大口町南交差点
51 西黒部町1交差点
52 朝田町南交差点
53 上川川交差点
54 田村町交差点
55 有雨中交差点
56 (小俣町)踏切
57 掛橋交差点
58 宮前交差点
59 度合橋西詰交差点
60 高向交差点
61 (御園町)踏切
62 (-之木中央公園)踏切
63 長屋1交差点
64 通町交差点
65 黒瀬町交差点
66 伊勢西IC交差点



- 凡例**
- <主要渋滞箇所>
- 箇所
 - ◆ 箇所(踏切)
- <道路種別>
- 高速道路
 - 一般県道以上
 - 市町村道
 - 主な工場等
 - 主な大規模商業施設

エリア: 都市部等、混雑区間・箇所が面的に広がっており、複数路線に跨り複数の主要渋滞箇所を含む区域
 区間: 交差点等が連坦するなど、速度低下箇所が連続しており、複数の主要渋滞箇所を含む区間



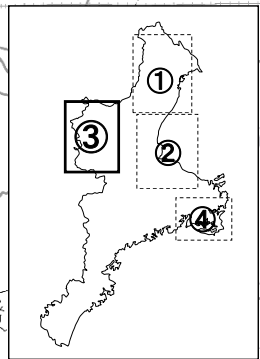
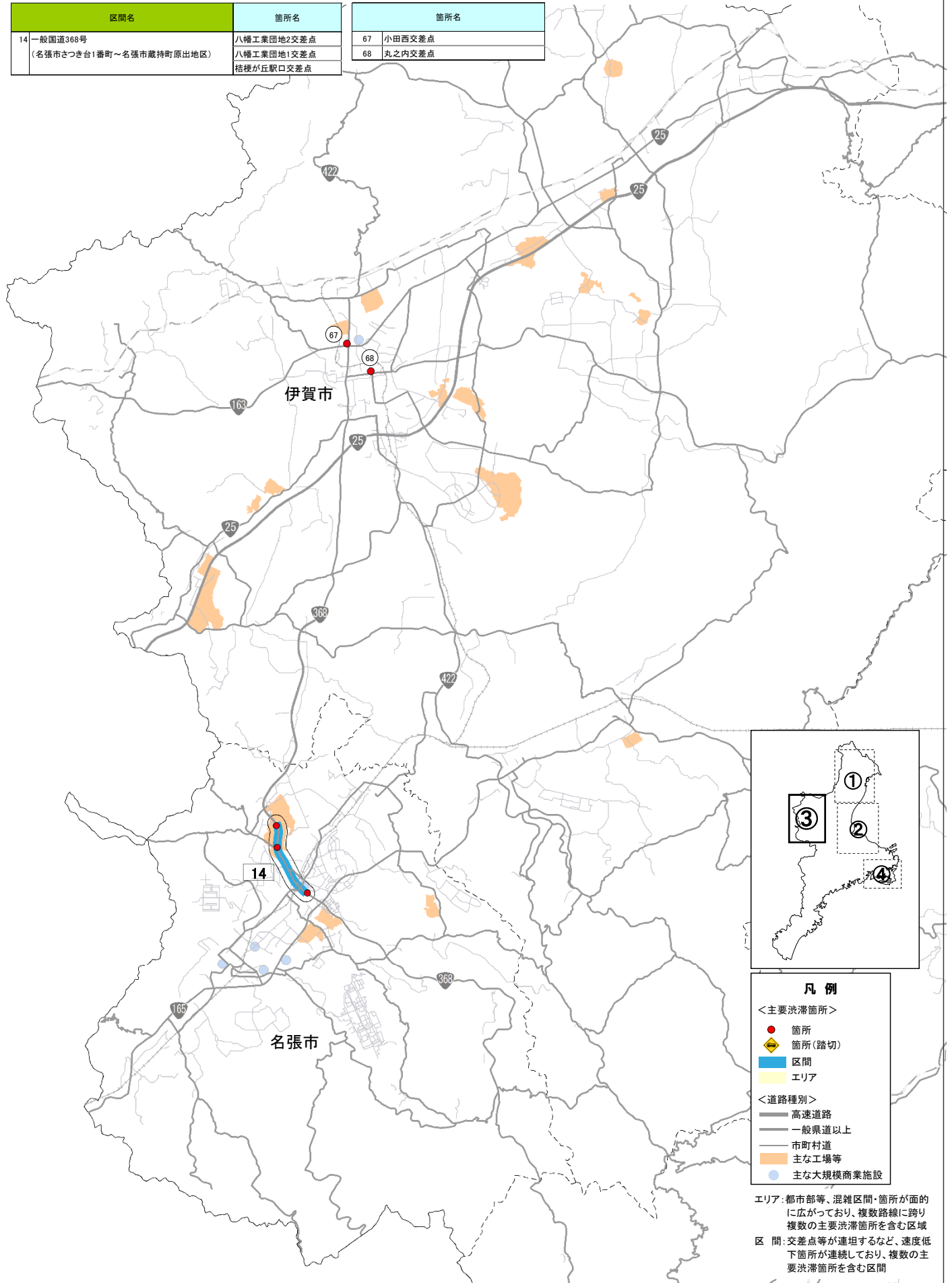
③伊賀地域

■区間

区間名	箇所名
14 一般国道368号 (名張市さつき台1番町～名張市蔵持町原出地区)	八幡工業団地2交差点
	八幡工業団地1交差点
	栲梗が丘駅口交差点

■箇所

箇所名
67 小田西交差点
68 丸之内交差点



凡例


<主要渋滞箇所>

- 箇所
- ◆ 箇所(踏切)
- 区間
- エリア

<道路種別>

- 高速道路
- 一般県道以上
- 市町村道
- 主な工場等
- 主な大規模商業施設

エリア: 都市部等、混雑区間・箇所が面的に広がっており、複数路線に跨り複数の主要渋滞箇所を含む区域
 区間: 交差点等が連坦するなど、速度低下箇所が連続しており、複数の主要渋滞箇所を含む区間



④ 志摩地域

■ 箇所

箇所名	
69	賢島交差点

