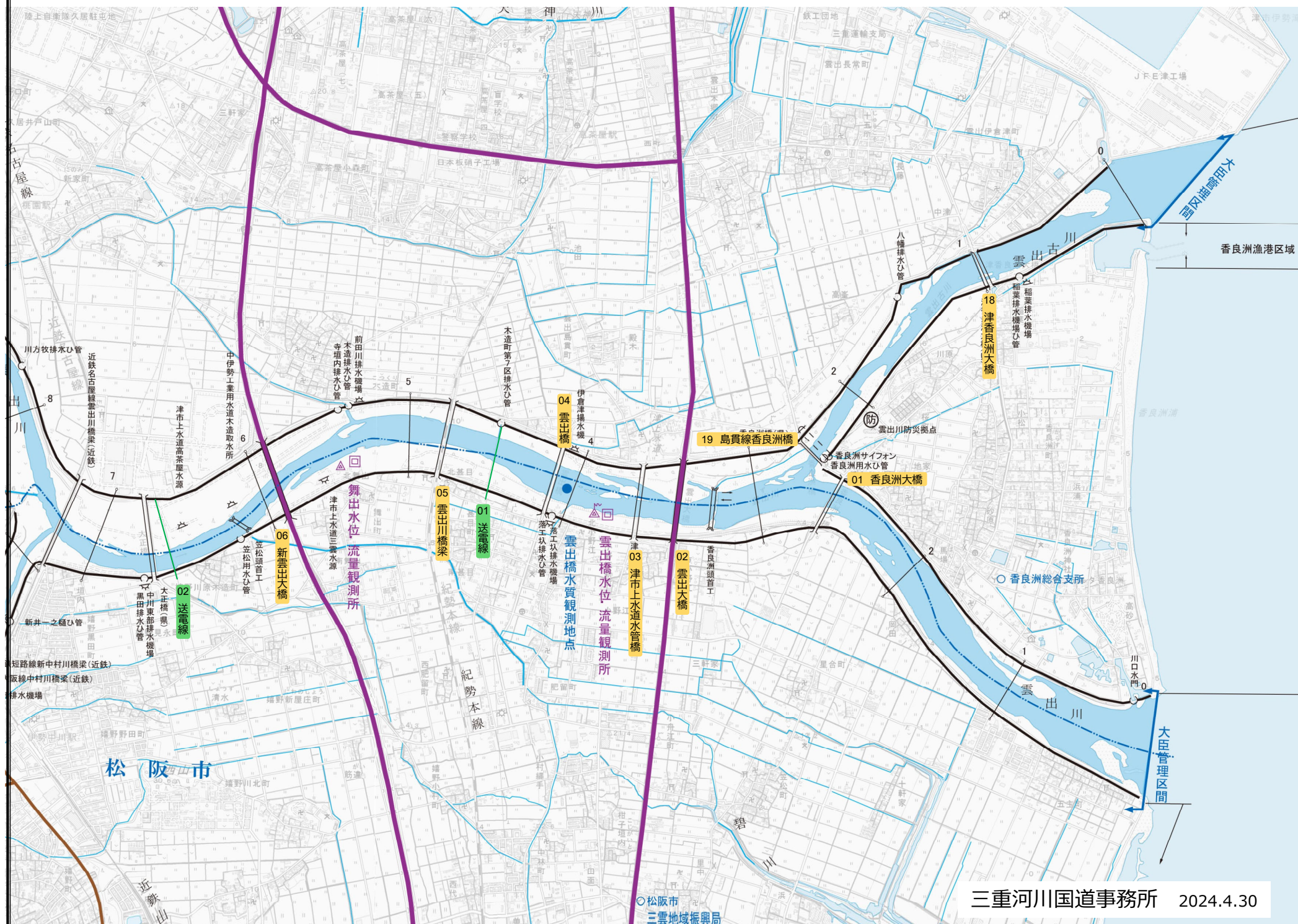


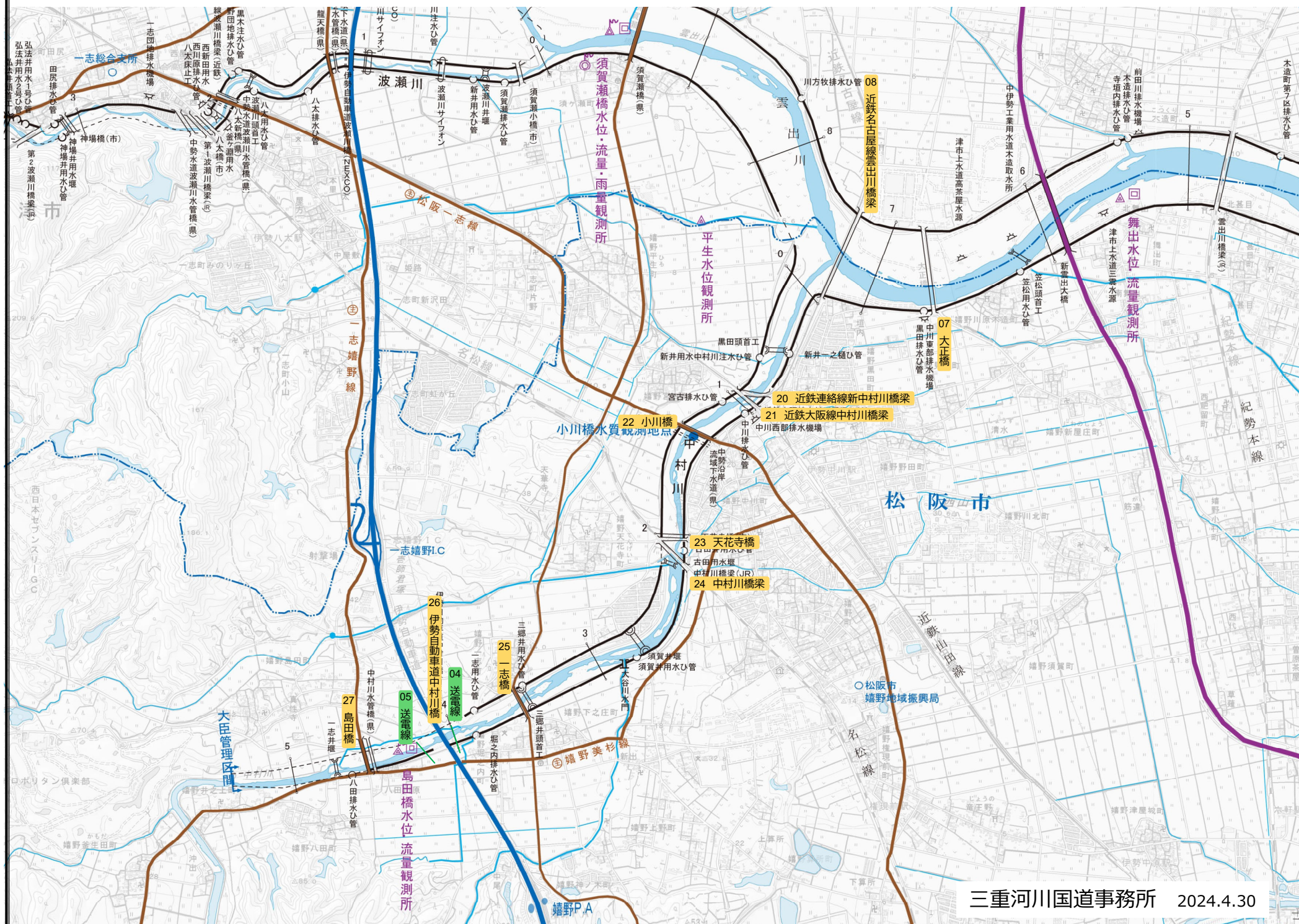
横断工作物位置図（雲出川水系）

図面番号 1 / 3



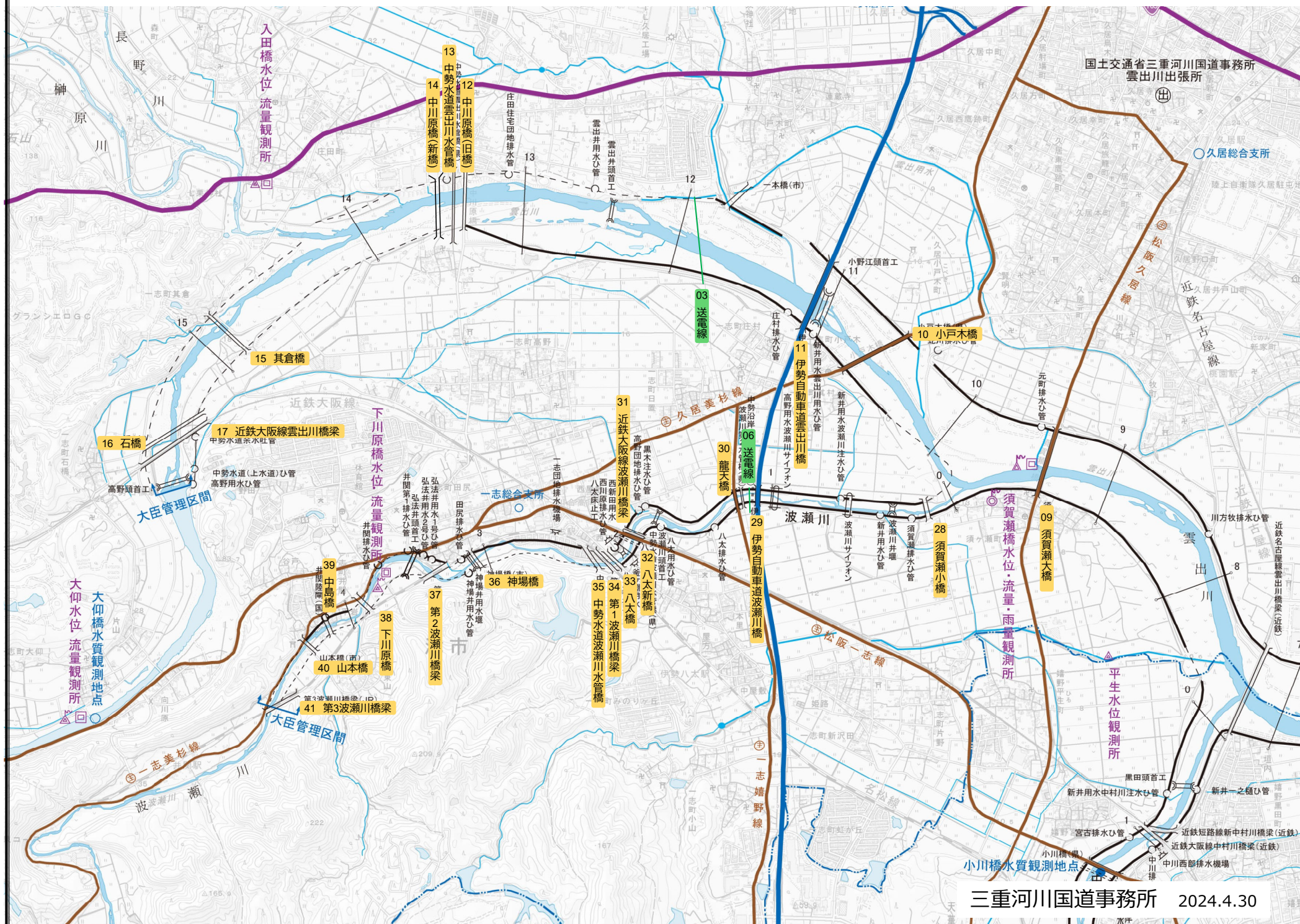
横断工作物位置図（雲出川水系）

図面番号 2 / 3



横断工作物位置図（雲出川水系）

図面番号 1 / 3



【雲出川水系】河川横断工作物一覧表（橋梁）

番号	河川名	名 称	管理者	位 置	河口または合流点 からの距離（km）	工作物の高さ （T.P.）	備 考
01	雲出川	香良洲大橋	三重県	左岸：津市香良洲町字花垣内地先 右岸：松阪市星合町字町屋地先	2.5	13.3	
02	雲出川	雲出大橋	国土交通省	左岸：津市島貫町字端地先 右岸：松阪市小野江町字田代地先	3.5	14.5	
03	雲出川	津市上水道水管橋	津市	左岸：津市雲出島貫町字町端地先 右岸：松阪市小野江町字北浦地先	3.7	10.7	
04	雲出川	雲出橋	三重県	左岸：津市島貫町字町中地先 右岸：松阪市甚目町字落工垵地先	4.2	14.9	
05	雲出川	雲出川橋梁	東海旅客鉄道(株)	左岸：津市木造町字安田地先 右岸：松阪市甚目町字北垣内地先	4.8	18.1	
06	雲出川	新雲出大橋	国土交通省	左岸：津市木造町字イバラク子地先 右岸：松阪市舞出町字西沖地先	5.8	16.8	
07	雲出川	大正橋	三重県	左岸：津市新家町字岸林川原地先 右岸：松阪市嬉野見永町字古屋敷地先	6.7	15.0	
08	雲出川	近鉄名古屋線雲出川橋梁	近畿日本鉄道(株)	左岸：津市新家町字久保地先 右岸：松阪市嬉野黒田町字西又地先	7.3	21.0	
09	雲出川	須賀瀬大橋 （須賀瀬橋）	三重県	左岸：津市久居元町字垣内地先 右岸：津市須ヶ瀬町字大通地先	9.3	17.1	
10	雲出川	小戸木橋	三重県	左岸：津市久居元町字惣垣内地先 右岸：津市一志町大字其村字古川地先	10.6	18.6	
11	雲出川	伊勢自動車道 雲出川橋	中日本高速道路 (株)	左岸：津市戸木町字南川原地先 右岸：津市一志町大字庄村字北浦地先	11.0	22.0	
12	雲出川	中川原橋(旧橋)	三重県	左岸：津市庄田町字谷口地先 右岸：津市庄田町字下川原地先	13.2	20.2	
13	雲出川	中勢水道雲出川水管橋	三重県企業庁	左岸：津市庄田町地先 右岸：津市庄田町地先	13.2	19.8	
14	雲出川	中川原橋(新橋)	三重県	左岸：津市庄田町字若林地先 右岸：津市庄田町字池尻地先	13.2	23.1	
15	雲出川	其倉橋	津市	左岸：津市一志町其倉字宮ノ下地先 右岸：津市一志町高野字西川原地先	14.9	24.2	
16	雲出川	石橋	津市長	左岸：津市一志町石橋字飛越地先 右岸：津市一志町高野字上川原地先	15.8	19.2	
17	雲出川	近鉄大阪線雲出川橋梁	近畿日本鉄道(株)	左岸：津市一志町大仰字大憶目地先 右岸：津市一志町高野字上川原地先	15.8	26.0	
18	雲出古川	津香良洲大橋	三重県	左岸：津市雲出伊倉津町字川新田地先 右岸：津市香良洲町字辰新田地先	0.9	9.4	
19	雲出古川	一般県道香良洲公園島貫線香良洲橋	三重県	左岸：津市雲出伊倉津町地先 右岸：津市香良洲町地家地先	2.5	11.5	
20	中村川	近鉄連絡線新中村川橋梁	近畿日本鉄道(株)	左岸：松阪市嬉野宮古町字東川原地先 右岸：松阪市嬉野黒田町字宮ノ前地先	0.9	14.4	
21	中村川	近鉄大阪線中村川橋梁	近畿日本鉄道(株)	左岸：松阪市嬉野宮古町地先 右岸：松阪市嬉野中川町地先	1.0	12.4	
22	中村川	小川橋	三重県	左岸：松阪市嬉野宮古町字堀田地先 右岸：松阪市嬉野中川町字新々田地先	1.3	14.9	
23	中村川	天花寺橋	松阪市	左岸：松阪市嬉野天花寺町字新田地先 右岸：松阪市嬉野中川町字世古口地先	2.0	15.1	
24	中村川	中村川橋梁	東海旅客鉄道(株)	左岸：松阪市嬉野天花寺町字川原口地先 右岸：松阪市嬉野中川町字高畑地先	2.0	14.8	
25	中村川	一志橋	三重県	左岸：松阪市嬉野一志町藤ノ木地先 右岸：松阪市嬉野下之庄町川原地先	3.5	20.7	

【雲出川水系】河川横断工作物一覧表（橋梁）

番号	河川名	名 称	管理者	位 置	河口または合流点 からの距離（km）	工作物の高さ （T.P.）	備 考
26	中村川	伊勢自動車道 中村川橋	中日本高速道路 ㈱	左岸：松阪市嬉野島田町字上ノ垣内地先 右岸：松阪市嬉野堀之内町西川原地先	4.0	23.6	
27	中村川	島田橋	三重県	左岸：松阪市嬉野島田町字東川原地先 右岸：松阪市嬉野八田町字上川原地先	4.5	21.4	
28	波瀬川	須賀瀬小橋	津市	左岸：津市須ヶ瀬町西浦乙地先 右岸：津市須ヶ瀬町高野字車ヶ瀬地先	0.1	14.6	
29	波瀬川	伊勢自動車道 波瀬川橋	中日本高速道路 ㈱	左岸：津市一志町日置字扁アノ木地先 右岸：津市一志町其村字瀬古和田地先	1.1	19.3	
30	波瀬川	龍天橋	三重県	左岸：津市一志町八太字正光寺地先 右岸：津市一志町八太字辻ヶ内地先	1.2	16.8	
31	波瀬川	近鉄大阪線波瀬川橋梁	近畿日本鉄道㈱	左岸：津市一志町八太字西新田地先 右岸：津市一志町八太字釜ヶ淵地先	2.0	17.7	
32	波瀬川	八太新橋	三重県	左岸：津市一志町八太字八太新田地先 右岸：津市一志町八太字釜ヶ渚地先	2.0	17.8	
33	波瀬川	八太橋	津市	左岸：津市一志町八太字西川原地先 右岸：津市一志町八太字西陌地先	2.1	18.3	
34	波瀬川	第1波瀬川橋梁	東海旅客鉄道㈱	左岸：津市一志町八太字西川原地先 右岸：津市一志町八太字井田地先	2.2	17.7	
35	波瀬川	中勢水道波瀬川水管橋	三重県企業庁	左岸：津市一志町八太字西川原地先 右岸：津市一志町八太字井ノ田地先	2.2	18.1	
36	波瀬川	神場橋	津市	左岸：津市一志町田尻字川原地先 右岸：津市一志町田尻字神場地先	3.0	18.2	
37	波瀬川	第2波瀬川橋梁	東海旅客鉄道㈱	左岸：津市一志町井関字神場地先 右岸：津市一志町田尻字川原地先	3.3	22.0	
38	波瀬川	下川原橋	津市	左岸：津市一志町井関字垣内田地先 右岸：津市一志町井関字馬場地先	3.9	23.0	
39	波瀬川	中島橋	津市	左岸：津市一志町井関字平岩地先 右岸：津市一志町井関字馬場地先	4.1	22.7	
40	波瀬川	山本橋	津市	左岸：津市一志町井関字平岩地先 右岸：津市一志町井関字中切地先	4.3	24.4	
41	波瀬川	第3波瀬川橋梁	東海旅客鉄道㈱	左岸：津市一志町井関字下名倉口地先 右岸：津市一志町井関字西ノ垣内口地先	4.7	29.4	

※工作物の高さには橋梁の高欄や照明灯などの付属物は含んでいない。

【雲出川水系】河川横断工作物一覧表（送電線）

番号	河川名	名 称	管理者	位 置	河口または合流点 からの距離（km）	備 考
01	雲出川	中勢三雲線 【N027～N028】	中部電力パワーグ リッド(株)	左岸：津市木造町字五由殿地先 右岸：松阪市甚目町字東沖地先	4.5	
02	雲出川	久居南勢線 【N09～N010】	中部電力パワーグ リッド(株)	左岸：津市新家町字岸林川原地先 右岸：松阪市嬉野見永町字川久保地先	6.6	
03	雲出川	南勢北勢線 【N056～N057】	中部電力パワーグ リッド(株)	左岸：津市戸木町字今瀬地先 右岸：津市一志町庄村字五反畑地先	11.8	
04	中村川	南勢北勢線 【N039～N040】	中部電力パワーグ リッド(株)	左岸：松阪市嬉野島田町字上野垣内地先 右岸：松阪市嬉野堀之内町字西川原地先	4.0	
05	中村川	嬉野太陽光分岐線 【N05～N039】	中部電力パワーグ リッド(株)	左岸：松阪市嬉野島田町字前地先 右岸：松阪市嬉野堀之内町字西川原地先	4.2	
06	波瀬川	南勢北勢線 【N052～N053】	中部電力パワーグ リッド(株)	左岸：津市一志町八太字正光寺地先 右岸：津市一志町其村字瀬古和田地先	1.2	

※この一覧表は鉄塔間の高圧線を対象としておりコンクリート柱などに接続する低い電線は含んでいない。