

# 雲出川管内図

1:25,000

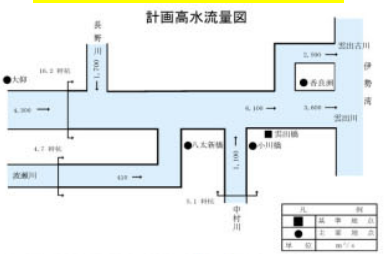
## 家庭ごみ例(飲食ごみ)

|        |   |
|--------|---|
| 本管地及管高 | 三雲出川管内(三雲山標高1,250m)   |
| 流域面積   | 599km <sup>2</sup> (流域73km <sup>2</sup> 平野64km <sup>2</sup> 河川区域131km <sup>2</sup> )  |
| 管長     | 本川10.2km 雲出古川12.5km 中村川12.5km 波瀨川11.3km   |
| 大管管長   | 本川16.2km 雲出古川12.5km 中村川11.3km 波瀨川11.6km   |
| 計画高水流量 | 本川・大野4,300m <sup>3</sup> /s 雲出川1,100m <sup>3</sup> /s<br>雲出古川2,600m <sup>3</sup> /s 中村川1,100m <sup>3</sup> /s 波瀨川410m <sup>3</sup> /s |
| 観測断面   | 昭和34年9月26日(伊勢湾台風)<br>昭和49年7月25日(台風庄)<br>昭和57年8月2日(台風10号)<br>平成16年9月29日(台風21号)   |

## 粗大ごみ例(金庫)



## 家電ごみ例(パソコン)



## 廃車機械ごみ例(自転車)

## 行楽ごみ例(バーベキュー等)

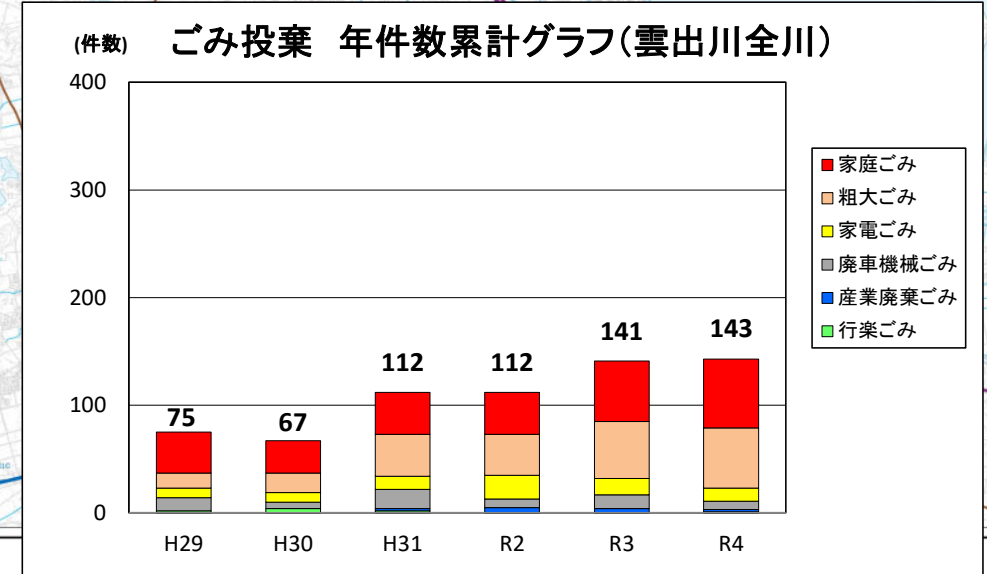
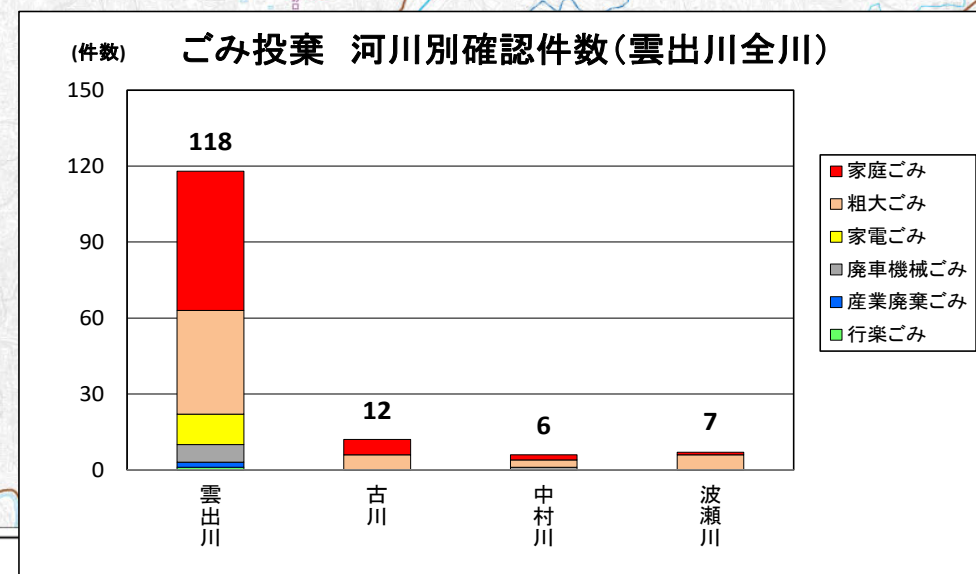
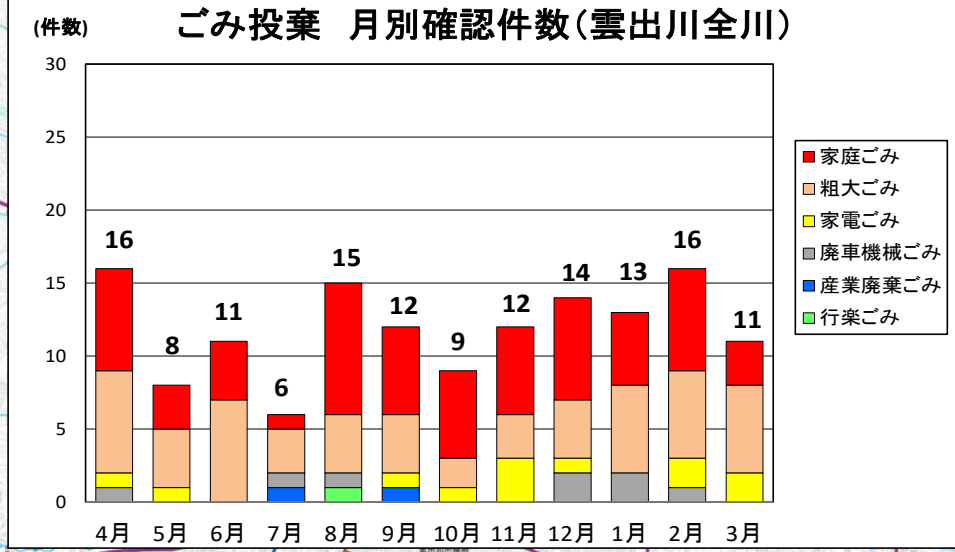


## 産業廃棄ごみ例(コンクリート殻袋入り)

# 雲出川ごみマップ R4.4~R5.3 実施

投棄された「ごみ」の場所を地図にしました  
(令和4年4月~令和5年3月に河川パトロールで発見したものです)

| 【全体】   |      |      |      |        |        |      |     |
|--------|------|------|------|--------|--------|------|-----|
|        | 家庭ごみ | 粗大ごみ | 家電ごみ | 廃車機械ごみ | 産業廃棄ごみ | 行楽ごみ | 計   |
| 件数     | 64   | 56   | 12   | 8      | 2      | 1    | 143 |
| 【雲出川】  |      |      |      |        |        |      |     |
|        | 家庭ごみ | 粗大ごみ | 家電ごみ | 廃車機械ごみ | 産業廃棄ごみ | 行楽ごみ | 計   |
| 件数     | 55   | 41   | 12   | 7      | 2      | 1    | 118 |
| 【雲出古川】 |      |      |      |        |        |      |     |
|        | 家庭ごみ | 粗大ごみ | 家電ごみ | 廃車機械ごみ | 産業廃棄ごみ | 行楽ごみ | 計   |
| 件数     | 6    | 6    | 0    | 0      | 0      | 0    | 12  |
| 【中村川】  |      |      |      |        |        |      |     |
|        | 家庭ごみ | 粗大ごみ | 家電ごみ | 廃車機械ごみ | 産業廃棄ごみ | 行楽ごみ | 計   |
| 件数     | 2    | 3    | 0    | 1      | 0      | 0    | 6   |
| 【波瀨川】  |      |      |      |        |        |      |     |
|        | 家庭ごみ | 粗大ごみ | 家電ごみ | 廃車機械ごみ | 産業廃棄ごみ | 行楽ごみ | 計   |
| 件数     | 1    | 6    | 0    | 0      | 0      | 0    | 7   |



凡例 [分類表示]

- 家庭ごみ
- 粗大ごみ
- 家電ごみ
- 廃車機械ごみ
- 産業廃棄ごみ
- 行楽ごみ

凡例 [件数表示]

- 1~4件
- 5~9件
- 10件以上