

櫛田川水系櫛田川左岸 4.4km～7.0km,11.0km～13.6km
(左岸:魚見橋付近～トライス本社工場付近、JR紀勢線付近～新両郡橋)

河川愛護モニター報告

場所 (番号)	連絡日	報告内容	写真	対応状況
	12月2日(火)	異常なし 柳田橋～魚見橋兩岸を巡視。 昨日よりも、さらに暖かい日差しが気持ち良い日でした。 水量やや少な目になった様子です。 右左岸、法面、堤防道路に異常ありません。 水鳥が多数飛来してきました。	—	—
	12月6日(土)	異常なし 柳田橋～魚見橋兩岸を巡視。 水量少なくなってきました。にごりは問題なし。 今日は、12月らしい寒い日でしたね。 右岸、左岸、法面、堤防道路に異常なし。 魚見橋下には、水鳥がたくさんいました。	—	—
	12月7日(日)	異常なし 魚見橋兩岸～松名瀬河口まで巡視。 朝一から散歩の方達と堤防道路にて談話。 水量変わらず少な目です。 右岸左岸、法面、堤防道路に異常ありませんでした。	—	—
	12月8日(月)	異常なし 魚見橋～柳田橋までを巡視です。 水量変わらず、少しにごりがありました。 お昼前でしたが、ポカポカして暖かかったですね。 右岸左岸、法面、堤防道路に異常なかったです。	—	—
	12月9日(火)	異常なし 柳田橋兩岸～魚見橋右岸を巡視。 柳田橋のワンド工事もしょしづつ形が見えてきましたね。 昨日とは打ってかわった肌をさす位の寒い日になりました。 右岸、法面、堤防道路も異常ありませんでした。	—	—
	12月10日(水)	異常なし 柳田橋右岸～魚見橋兩岸を巡視。 昨日は、令和7年度の河川愛護モニター会議に出席させて頂き、大変勉強になりました。各河川のモニターさんの考え方や行動など見習いたいと思います。 法面、道路異常なし。	—	—

	12月13日(土)	異常なし 魚見橋両岸～松名瀬河口を巡視。 河口周辺に、水鳥多数。 午前中で風も弱かったので、過ごしやすく感じましたね。 右岸左岸、法面、道路、堤防に異常ありません。	—	—
	12月14日(日)	異常なし 魚見橋両岸～松名瀬河口まで巡視。 午前中まで雨が降っていたけど、昼頃には止んで風が強かったですね。 右岸左岸、法面、堤防道路異常ありません。	—	—
	12月18日(木)	異常なし 魚見橋右岸～松名瀬河口まで巡視。 朝から晴れて、12月にしては暖かく感じた日ですね。 河口で少しゴミを見つけました。(処理済み) その他は、法面、右左岸、堤防道路にも異常ありませんでした。	—	—
	12月19日(金)	異常なし 柳田橋両岸～魚見橋両岸を巡視。 午前中は、冷え込んで肌冷たかったですね。 魚見橋左岸の法面に、コンビニ弁当など少量のゴミあり(処理済み)それ以外は、問題ありません。 右岸左岸、法面、堤防道路に異常なし。	—	—
	12月20日(土)	異常なし 魚見橋右岸～松名瀬河口まで巡視。 朝の間もわりと強い雨が降りつづいた日でしたね。巡視はじめた10時頃には、少し止んだところです。 右岸左岸、法面、堤防道路に異常なし。	—	—
	12月21日(日)	異常なし 柳田橋両岸～魚見橋右岸を巡視。 今日は朝から次女を「みえ松阪マラソン2025」ボランティアへと送迎した帰りに巡視しました。あいにくの雨ですが、気温は暖かかったですね。 新しく買った合羽を着て見廻り。 右岸左岸、法面、堤防道路異常なし。	—	—

	12月22日(月)	<p>異常なし 柳田橋右岸～魚見橋両岸を巡視。 雨が止んで朝から晴れてくれましたね。風が強いですが、少し暖かい日。 水量少し大目です。 右岸左岸、法面、堤防道路に異常なし。 今年もあと少し皆様身体に気をつけて下さい。</p>	—	—
	12月24日(水)	<p>異常なし 柳田橋両岸～魚見橋右岸を巡視。 午前中に降っていた、雨も止んでどんより雲の日。 水量はやや大目、にぎりも浅い感じで特に異常は感じず。 右岸左岸、法面、堤防道路に異常なし。 Xmasイヴでも私は仕事でした。</p>	—	—
	12月25日(木)	<p>異常あり 魚見橋両岸～松名瀬河口まで巡視。 小雨が降りつづいた寒い日でしたね。 Aコープの側下流にコンビニ袋ゴミ3袋発見(処理済み)堤防道路の空きスペースに捨てられていました。やはり影側が問題かしら。そこで飲み食いして、そのまま窓からポイ捨てか。ゴミはやはりイヤですね。</p>	—	—
	12月26日(金)	<p>異常なし 魚見橋右岸～柳田橋を巡視しました。 風が強いですが、晴れの日、水量安定。 右岸左岸、法面、堤防道路に異常はありませんでした。</p>	—	—

櫛田川水系櫛田川左右岸 7.0km～11.0km




(左岸:トライス本社工場～孫川合流点付近、右岸:松阪興産(株)～佐奈川合流点付近)

河川愛護モニター報告

場所 (番号)	連絡日	報告内容	写真	対応状況
	12月5日(金)	異常なし 櫛田川管内右岸、左岸、堤防道路に特に異常無し。 櫛田川水量平水、水汚れなく、異常無し。	—	—
	12月12日(金)	異常なし 櫛田橋下右岸河川敷、車・人の出入少なく、ゴミ等の汚れ少なく、不法投棄も無く、異常無し。	—	—
	12月19日(金)	異常なし 今年の冬、雨が多い様だ。しかし、管内櫛田川の水量低いが、水の汚れ濁りも無く透明度が良い。	—	—
	12月26日(金)	異常なし 櫛田川管内、水量減水ぎみだ。でも、川の水は濁りも無く綺麗だ。	—	—
	—	—	—	—

櫛田川水系佐奈川左右岸 0.0km～5.4km
(櫛田川合流点付近～佐奈川橋付近)

河川愛護モニター報告

場所 (番号)	連絡日	報告内容	写真	対応状況
	12月5日(金)	<p>異常なし</p> <ul style="list-style-type: none"> ・流域内や堤防法面には不法投棄等は見当たらない。 ・池上橋より大峯橋までを見て回る。 ・水量は、少しずつではあるが、多くなっているように思う。 ・久しぶりに堤防道路を散歩する家族がいた。 ・大峯橋下流には、木々の生い茂った所があり、大水の際は心配である。 		—
	12月12日(金)	<p>異常なし</p> <ul style="list-style-type: none"> ・流域内に目立ったゴミ等は見受けられない。 ・大峯橋から西山橋を見て回る。 ・河川の法面や堤防道路は、除草作業が行われているので草丈は気にならない。 ・河川敷内に白鷺が1羽いて川の中にいる魚を狙っている所々に草の生い茂った所がある。 ・水は、河川敷内の草の生えていない低い部分を流れている。 		—
	12月18日(木)	<p>異常なし</p> <ul style="list-style-type: none"> ・流域内に気になるようなゴミ等は見当たらない。 ・西山橋から新西山橋を見て回る。 ・流域内に異常な状況はなく水は、河川敷の低い所を流れている。 ・河川の法面は、草が生えている所があり、河川敷内も枯れ草が伸びている。 		—
	12月26日(金)	<p>異常なし</p> <ul style="list-style-type: none"> ・流域内に目立ったゴミや不法投棄はない。 ・新西山橋から田子田橋を見て回る。 ・数ヶ月前に河川敷や河川法面の除草作業や樹木等の伐採作業のおかげで綺麗である。 ・水は岩盤の低い部分を流れている。 ・今年は、台風による大雨や洪水が少なかったため被害は少なかった。 		—
		<ul style="list-style-type: none"> ・今後ことを考えると、早期の佐奈川全面河川改修をお願いしたい。 		

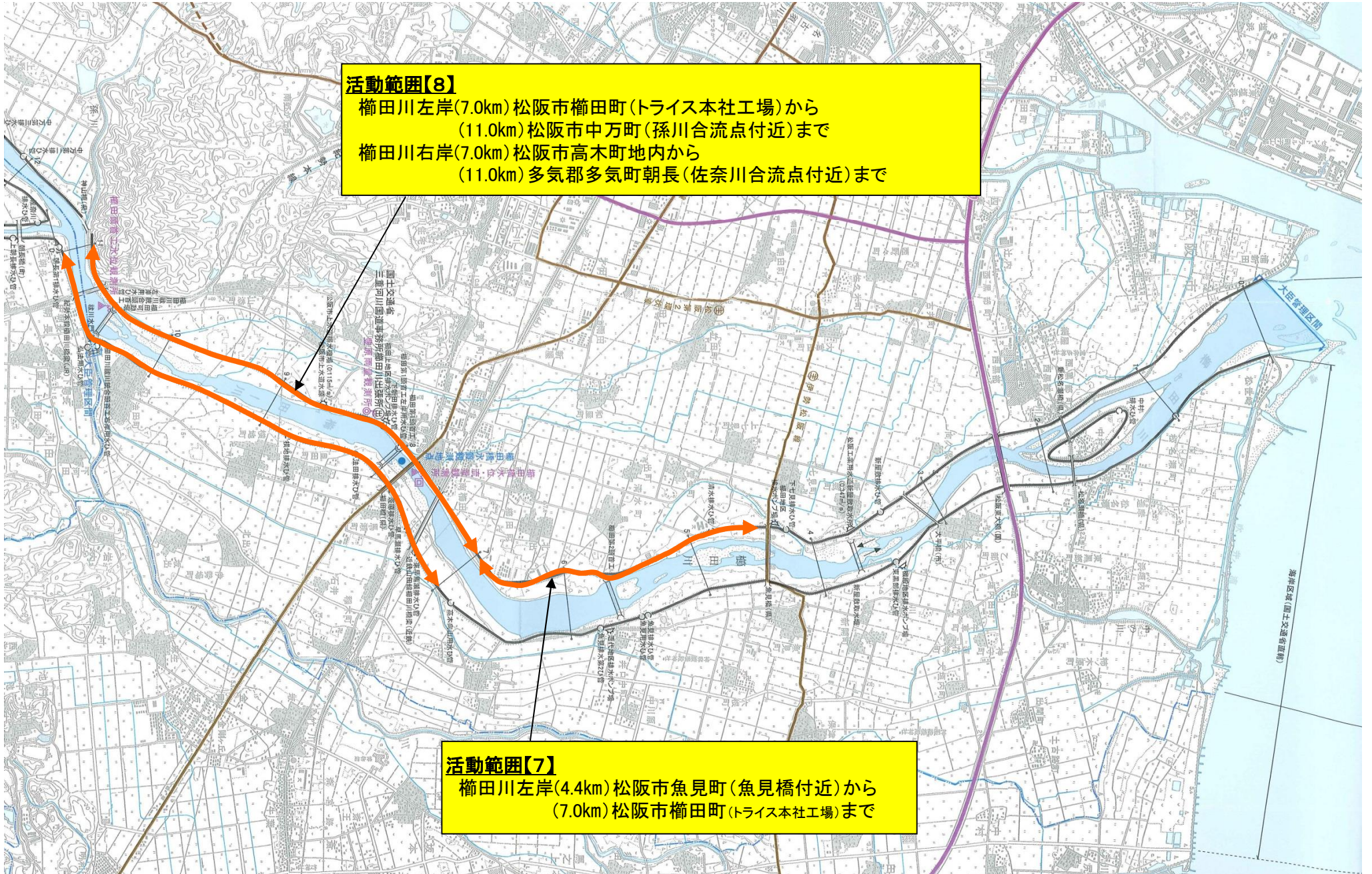
【櫛田川水系】 櫛田川 ①②

活動範囲【8】

櫛田川左岸(7.0km) 松阪市櫛田町(トリス本社工場)から
(11.0km) 松阪市中万町(孫川合流点付近)まで
櫛田川右岸(7.0km) 松阪市高木町地内から
(11.0km) 多気郡多気町朝長(佐奈川合流点付近)まで

活動範囲【7】

櫛田川左岸(4.4km) 松阪市魚見町(魚見橋付近)から
(7.0km) 松阪市櫛田町(トリス本社工場)まで



【櫛田川水系】 櫛田川① 佐奈川①

活動範囲【7】

櫛田川左岸(11.0km)松阪市山添町(JR紀勢線付近)から
(13.6km)松阪市射和町(新両郡橋)まで

活動範囲【9】

佐奈川左岸(0.0km)多気町朝長(櫛田川合流点付近)から
(5.4km)多気町仁田(佐奈川橋付近)まで
佐奈川右岸(0.0km)多気町朝長(櫛田川合流点付近)から
(5.4km)多気町五桂(佐奈川橋付近)まで

