


雲出川水系波瀬川左岸(龍天橋付近～JR名松線波瀬川第三橋梁付近)
波瀬川右岸(龍天橋付近～八太橋付近)

河川愛護モニター報告

場所 (番号)	連絡日	報告内容	写真	対応状況
①	12月2日(火)	異常なし 1.1km 左岸、天端鎖開放。車両駐車1台。右岸のり肩護岸道路工事、クレーン車1台、重機3台。 1.4km 右岸、車両駐車。大人1名休憩。 2.0km イロゴイ1匹、黒コイ。 2.1km 清流。川底のブロックにカニ2匹。左岸天端郵便車両駐車。 2.7km カワウ1羽。 3.0km 橋、大人1名散歩。 3.4km 頭首工、稲穂と草が堰に倒れて枯れている。空き缶1個流れ着いている。		—
②	12月6日(土)	異常なし 1.1km 左岸、ベニトンボ。右岸、護岸舗装道路ができています。 1.8km 清流。サギ1羽。 2.0km イロゴイ1匹、黒コイ7匹以上。 2.3km 草の間に、車線分離標1本。 2.4km 清流。白と赤の実が目立つ。リースの様で美しい。 3.5km 白・赤・黒のイロゴイ1匹。 4.0km 清流。ナンテンの赤い実が浮いていた。目立つ。 4.6km ノイバラの赤い実が美しい。		—
③	12月16日(火)	異常なし 1.1km 清流。川底にモクズガニ1匹。龍天橋左岸、散歩1名、ガードマン1名。両岸天端鎖開放。橋強化工事。河川敷(川表)重機5台、大型車両3台、採掘作業。 2.0km 堰にビニール袋、ペットボトル、発泡皿が流れ着いている。 2.4km 大人1名散歩。 2.7km カメ1匹、カイツブリ1羽。 3.4km ペットボトル3個。左岸、車両駐車1台。 4.6km マンリョウの赤い実が目立つ美しい。		—
④	12月19日(金)	異常なし 1.1km 清流。河川敷チョウゲンボウ1羽。左岸(裏法面)、天端鎖開放。大型車両通行で、のり肩がけずれている。龍天橋、ガードマン1名、小学生帰宅。河川敷(川表)、重機4台、車両1台、採掘作業。 1.2km 清流。カメ1匹。 1.9km 左岸天端、近鉄作業車両1台駐車。 3.0km 農業者車両駐車2台。農作業。 3.5km 白と黒のコイ。腹が波の模様1匹。黒コイ5匹以上。		—
⑤	12月23日(火)	異常なし 1.1km 橋強化工事。採掘作業。左岸、ノイバラの赤い実が目立つ。クリスマスリースに使える。 1.7km サザンカの赤い花卉が、流れ着いていた。浮いている。美しい。 1.8km 清流。河川敷のブロックに、カワセミ1羽、カワウ1羽、サギ2羽。左岸(川裏)、近鉄作業事務所車両駐車3台。作業員6名作業中。 2.0km 左岸(護岸)けずれ穴2箇所。 3.3km 清流。カモ1羽。 3.4km 頭首工。ペットボトル・空き缶が浮いていた。		2.0k地点左岸の川表護岸に穴がある ↓ 維持工事にて対応予定(1/5時点)

雲出川水系中村川右岸(近鉄大阪線橋梁付近～島田橋付近)


河川愛護モニター報告

場所 (番号)	連絡日	報告内容	写真	対応状況
⑥	12月4日(木)	異常なし ・中川水門水位標 54cm。 近鉄鉄橋上の簡易ゴム堰で水が溜まっていた。 ・古田井堰堤 以前魚調査をしていた人と再会。今回は虫の調査のため、中村川に来たとの事。その準備をしていた。 魚類調査の際、中村川にブラックバスがいた。 ここには、ネコギギはいない等話を聞いた。 ・島田橋水位計 55cm。		—
⑦	12月13日(土)	異常なし ・中川水門水位標 45cm。 水門前では、1cm位の小魚が群れ泳いでいた。 ・天花寺橋 上下を見渡した。下では11匹のカモが、水際を下っていた。(写真⑦) ・大谷川水門水位標 20cm。 大谷川水位標 10cm。 ・島田橋水位計 55cm。	写真⑦ (下段)	—
⑧	12月18日(木)	異常なし ・古田井堰堤 この堰の1ヶ所だけから、中村川本流の水が流れていた。 ・大谷川水門水位標 18cm。 大谷川水位標 20cm。 ・一志橋の下の堰 8ヶ所の水路と大きな水路から中村川本流の水が流れていた。(写真⑧) ・島田橋水位計 55cm。	写真⑧ (下段)	—
⑨	12月26日(金)	異常なし ・島田橋水位計 60cm。 ・大谷川水門水位標 20cm。 大谷川水位標 20cm。 ・ゴム堰 ゴム堰付近の中村川本流の流れ。(写真⑨) ・桜づつみ 総ての桜の葉が落ち、冬の到来を知らせていた。(写真⑩)	写真⑨⑩ (下段)	—

㊦




㊧



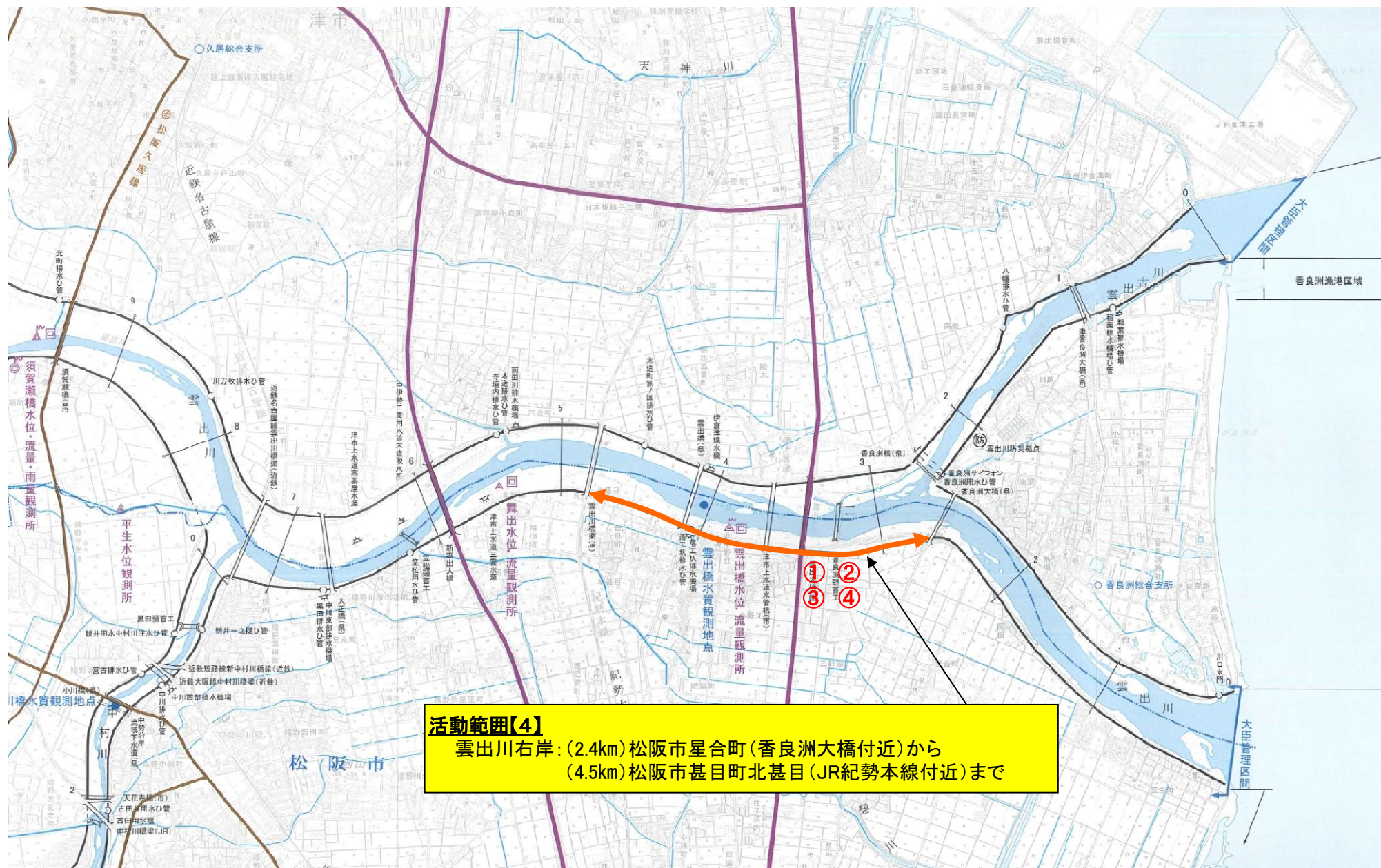
㊨



㊩



【雲出川水系】 雲出川①



【雲出川水系】

中村川① 波瀬川①

