




雲出川水系雲出川右岸(香良洲大橋付近～JR紀勢本線付近)

河川愛護モニター報告

場所 (番号)	連絡日	報告内容	写真	対応状況
①	5月5日(月)	異常なし 頭首工問題なし、連休中で遊びに来てお菓子、ジュースなどのごみが道端に捨てられていた、マナーは守って欲しいものです。		
②	5月12日(月)	異常なし 頭首工問題なし、堤防下で野ばらが沢山咲き始めた。		
③	5月20日(火)	異常なし 頭首工問題なし、午前中のパトロールでは工事中で通行止めだったが夕方には工事が中断していた。舗装工事をするとなっていた。		
④	5月26日(月)	異常なし 頭首工問題なし、堤防の草刈りが始まりきれいになっていた。いつものことながら大変だと思えます。		

雲出川水系波瀬川左岸(龍天橋付近～JR名松線波瀬川第三橋梁付近)
波瀬川右岸(龍天橋付近～八太橋付近)

河川愛護モニター報告

場所 (番号)	連絡日	報告内容	写真	対応状況
⑤	5月3日(土)	異常なし 1. 1km濁り水。橋の補装強化工事。 1. 6km左岸、農業者軽トラック駐車。頭首工堰カワウ1羽、上流向きにコイ登り5匹以上。 1. 9km泥水。右岸つり人1名。 2. 1kmブロックの上々にスポン、カメ。 3. 5km右岸方向へヌートリア1匹。 3. 6km大人2名生物取り。 4. 0km中島橋大人2名子供2名散歩。 左岸ブロック、注意板の剥がれ。		—
⑥	5月13日(火)	異常なし 1. 1km高速道路橋の補装強化工事、埋立て作業員4名。左岸天端鎖開放。龍天橋、左岸右岸にガードマン各1名。 1. 6km堰に鉄の缶と泥。左岸、農業者トラック駐車。 1. 7km朱色のコイ1匹。 3. 2km黒コイ15匹以上。 3. 5kmブロックにカメ。 3. 6km清流。赤と白の色のコイ1匹。ノイバラの白い花が満開。水面に反射。 4. 0km注意板が元通りに整備。		—
⑦	5月16日(金)	異常なし 1. 1km清流。橋の補装強化工事。右岸天端鎖開放。クレーン車1台、トラック1台駐車。鉄骨移動作業。河川敷トラック1台、重機2台作業中。 1. 2kmノイバラの白い花が満開。アザミの紫の花が美しい。 1. 5km清流。チュウサギ。 1. 8km右岸カメ2匹、左岸カメ1匹。 2. 0kmJR鉄道作業トラック3台。 3. 0kmJR鉄道作業トラック1台。 3. 8km右岸農業者草刈り作業。		—
⑧	5月20日(火)	異常なし 1. 1km清流。補装強化工事。埋立て土嚢処理取壊し。トラック1台、重機4台。左岸天端鎖開放。重機1台。 1. 6km清流。発砲スチロールのカップが浮いていた。 2. 1km左岸JR鉄道作業車両6台駐車。草刈作業員6名。 2. 3km大人2名散歩。 3. 4km濁り水。コイ30匹以上。 3. 7km藻が長く伸びて流れていた。		—
⑨	5月26日(月)	異常なし 1. 1km清流。左岸トラック1台、クレーン車1台駐車。埋立て工事。左岸天端鎖開放。右岸ガードマン1名、アザミの花が満開。 1. 6km左岸大人1名散歩。右岸農業用水口に枯れ木、草の間に板が流れ着いていた。 1. 8km右岸カメ1匹。左岸カメ2匹。 2. 1km左岸車両1台駐車。 3. 3kmカメが浮いている。自転車のヘルメットが流れ着いていた。 4. 2km新品の材木が流れ着いていた。		—

雲出川水系中村川右岸(近鉄大阪線橋梁付近～島田橋付近)

河川愛護モニター報告

場所 (番号)	連絡日	報告内容	写真	対応状況
⑩	5月9日(金)	異常なし ・島田橋水位計 65cm。 ・大谷川水門水位標 14cm。 ・ゴム堰 貯水が多く、以前見えていた堰上の砂丘も見えなかった。ゴムが少し緩められ(?)、堰中央から勢いよく下流に水が流れていた。 ・小川橋 橋の上の河道がきれいに整地されていた。 ・中川水門水位標 50cm	—	—
⑪	5月16日(金)	異常なし ・島田橋水位計 64cm。 ・一志橋 上流の水が濁り、鯉等の生き物は確認できなかった。 ・大谷川水門 水門付近も濁り、流れが止まっていた。 ・天花寺橋 かろうじて底が見えた。魚を探すことはできなかった。 ・中川水門水位標 45cm。	—	—
⑫	5月22日(木)	異常なし ・島田橋水位計 62cm オレンジ色の錦鯉が一匹、この近くを泳ぎ、中村川に彩りを添えていた。 ・堀之内排水樋管水位標 70cm ・大谷川水門水位標 10cm スポンが一匹、鼻だけが水面から出ていた。 ・古田井堰堤 少しだけ水があふれていた。 ・中川水門水位標 50cm	写真-㉗イ (下段)	—
⑬	5月29日(木)	異常なし ・中川水門水位標 60cm ・大谷川水門水位標 10cm ・島田橋水位計 68cm ・古田井堰堤下 ウナギの穴釣りをしている人がいた。岸から見ていた。 ・ゴム堰の真相 供給する空気の量でゴム堰を調整。横の建屋が空気を送るコンプレッサー室。以前、ゴム堰流失と見誤ったが、ひょっとして流失させて後日回収との思いもあった。そこで「?」を入れた。何回も対象ゴム堰を訪れると自然に真相に迫ることができると思った。 河川工学の一端に触れた感じがした。	写真-㉘イ (下段)	—

㉗



㉘



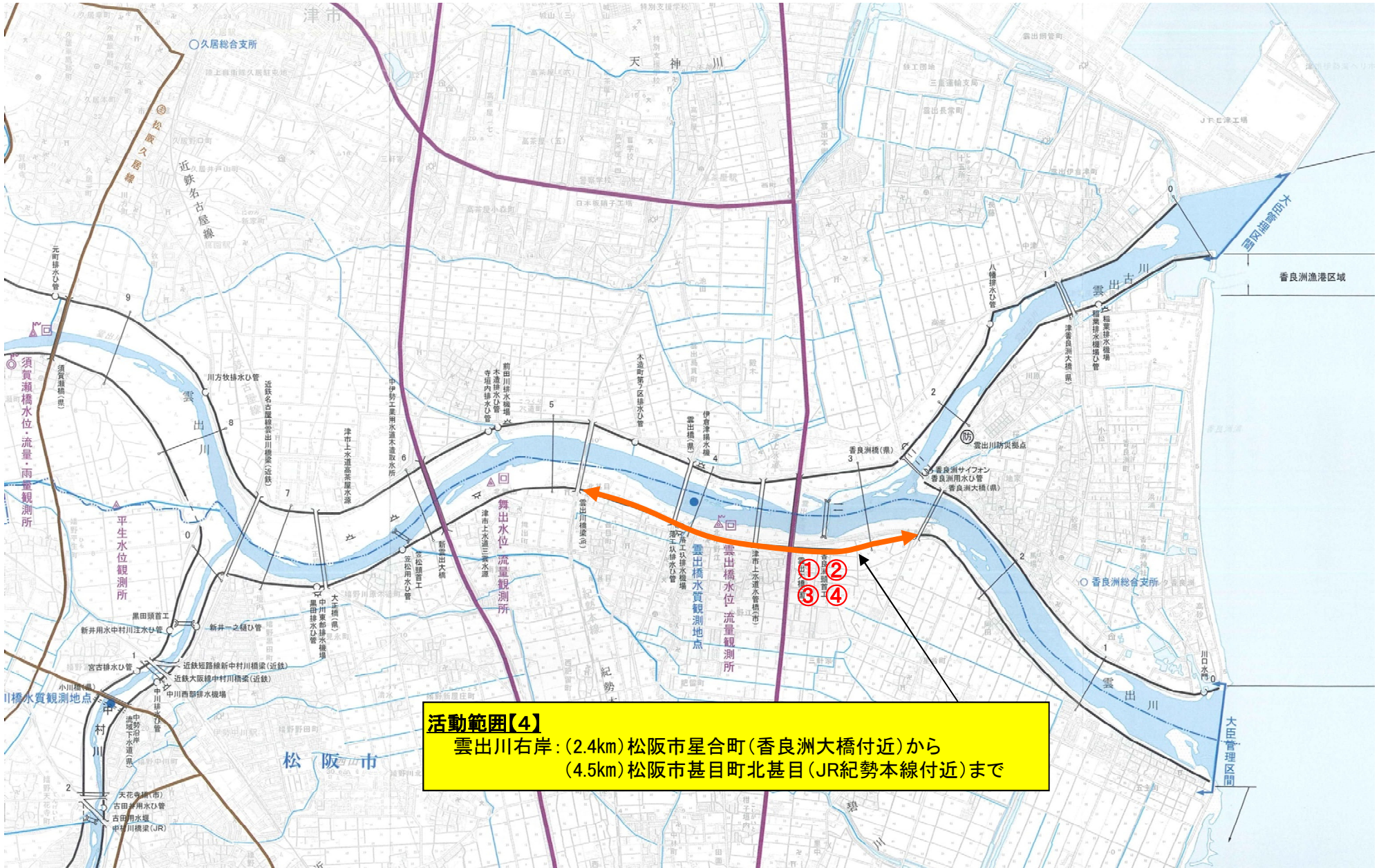
㉙



㉚



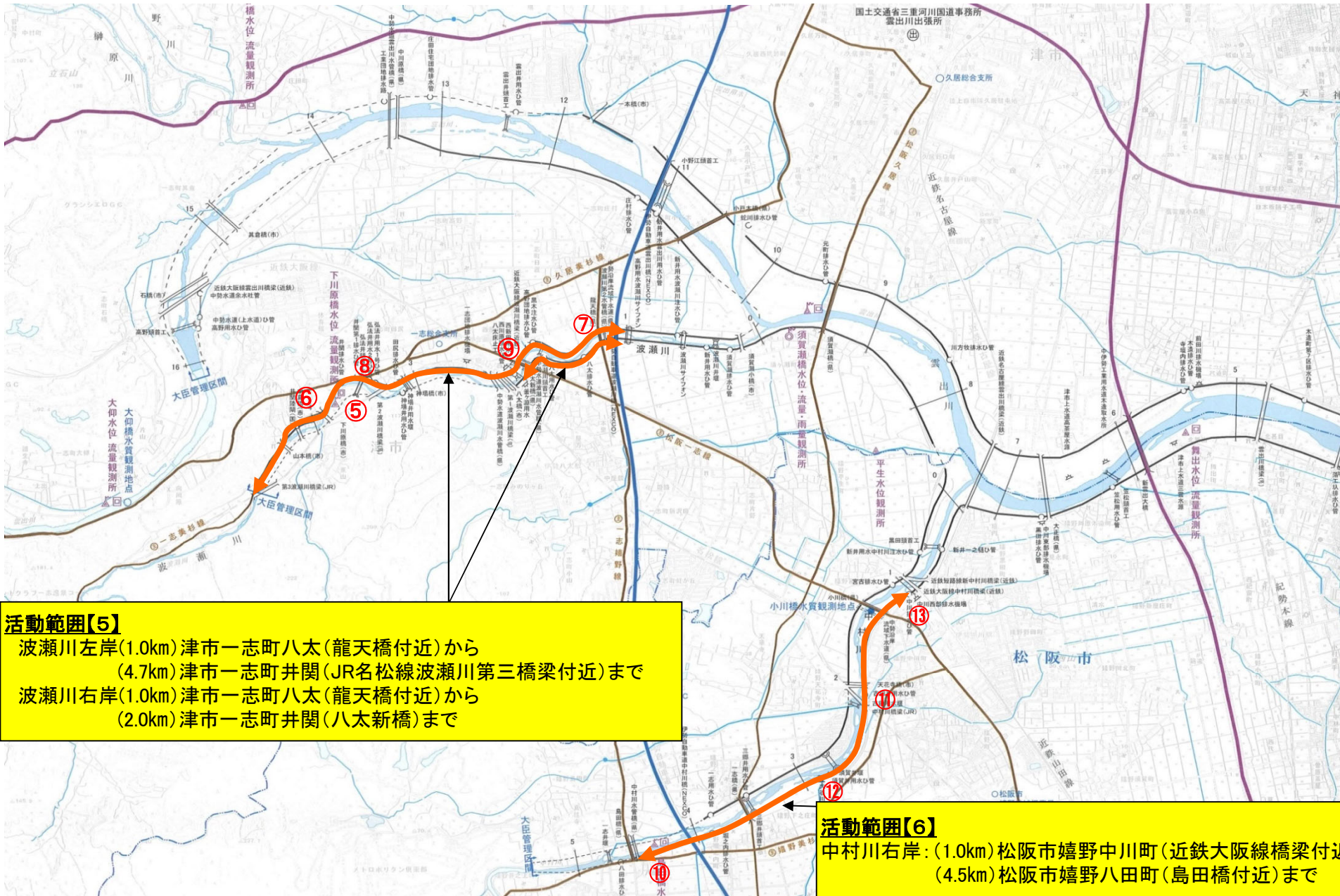
【雲出川水系】 雲出川①



活動範囲【4】
雲出川右岸：(2.4km) 松阪市星合町(香良洲大橋付近)から
(4.5km) 松阪市基目町北基目(JR紀勢本線付近)まで

【雲出川水系】

中村川① 波瀬川①



活動範囲【5】
波瀬川左岸(1.0km)津市一志町八太(龍天橋付近)から
(4.7km)津市一志町井関(JR名松線波瀬川第三橋梁付近)まで
波瀬川右岸(1.0km)津市一志町八太(龍天橋付近)から
(2.0km)津市一志町井関(八太新橋)まで

活動範囲【6】
中村川右岸:(1.0km)松阪市嬉野中川町(近鉄大阪線橋梁付近)から
(4.5km)松阪市嬉野八田町(島田橋付近)まで