





雲出川水系雲出川右岸(香良洲大橋付近～JR紀勢本線付近)

河川愛護モニター報告

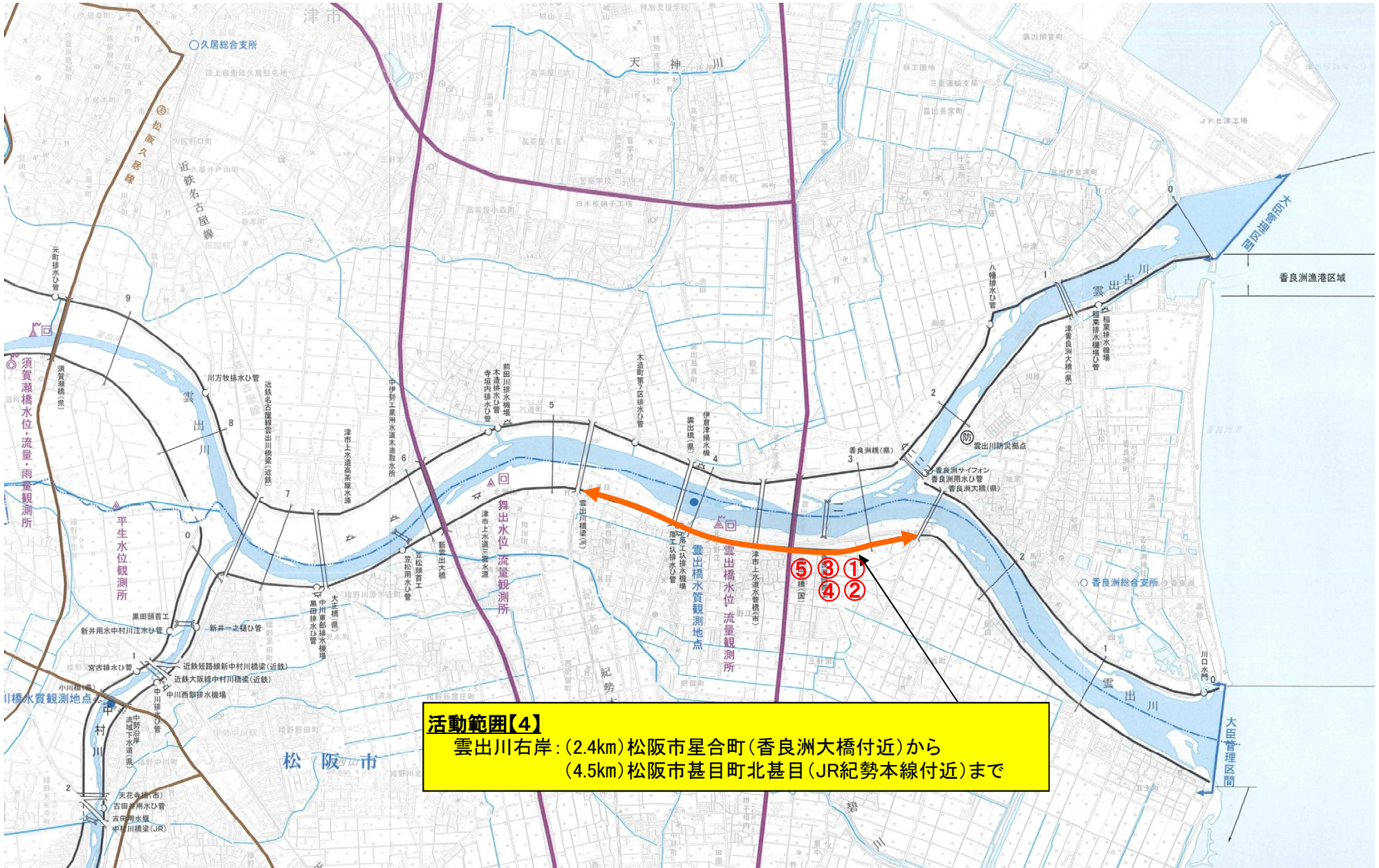
| 場所 (番号) | 連絡日 | 報告内容 | 写真 | 対応状況 |
|------------|-------|--|--|------|
| ① | 7月2日 | <p>異常なし</p> <p>モニター委嘱後初パトロール、何を見たらよいのか考え、本来のパトロール以外に雲出川と人との関わりを見たい。</p> <p>川の中に胸まで浸かり、シジミ採りをしている人が多くいた。</p> <p>ラジコン飛行機を楽しんでいる人、自分達で整備したのか、草刈りをし滑走路も作られきれいにされていた。</p> |  | |
| ② | 7月9日 | <p>異常なし</p> <p>今日は、ラジコン仲間5人が集まり楽しんでた。</p> <p>パトロール中に気付いたのは、堤防補強している古いコンクリートブロックの隙間から草木が出ていますが、このまま成長すれば堤防強度に問題が出ないか心配。</p> |  | |
| ③ | 7月16日 | <p>異常なし</p> <p>前日の雨で水量は多かった。香良洲頭首工をオーバーする部分は多かったが、濁りは見られなかった。</p> <p>堤防道路の舗装部分に葛のつるが伸びてきていた。成長が早いので処置が必要になると思われる。</p> |  | |
| ④ | 7月23日 | <p>異常なし</p> <p>先週に比べ干潮の影響もあるが水量は少なかった。香良洲頭首工のテトラポットが見えていた。</p> <p>今日はプロの貝採取者は見られなかったが、家族らしい貝採取者と釣り人がいた。</p> |  | |
| ⑤ | 7月30日 | <p>異常なし</p> <p>3.2km付近で弁当らしいゴミが捨てられていた。一部の人だろうが非常識な人もいる。</p> <p>7/16のパトロールで、葛のつるが伸びるのを心配をしたが、今日は作業員の人が草刈りをしていました。</p> <p>河川管理者はみていてくれるのだと改めて感心した。</p> |  | |

雲出川水系波瀬川左岸(龍天橋付近～JR名松線波瀬川第三橋梁付近)
波瀬川右岸(龍天橋付近～八太橋付近)

河川愛護モニター報告

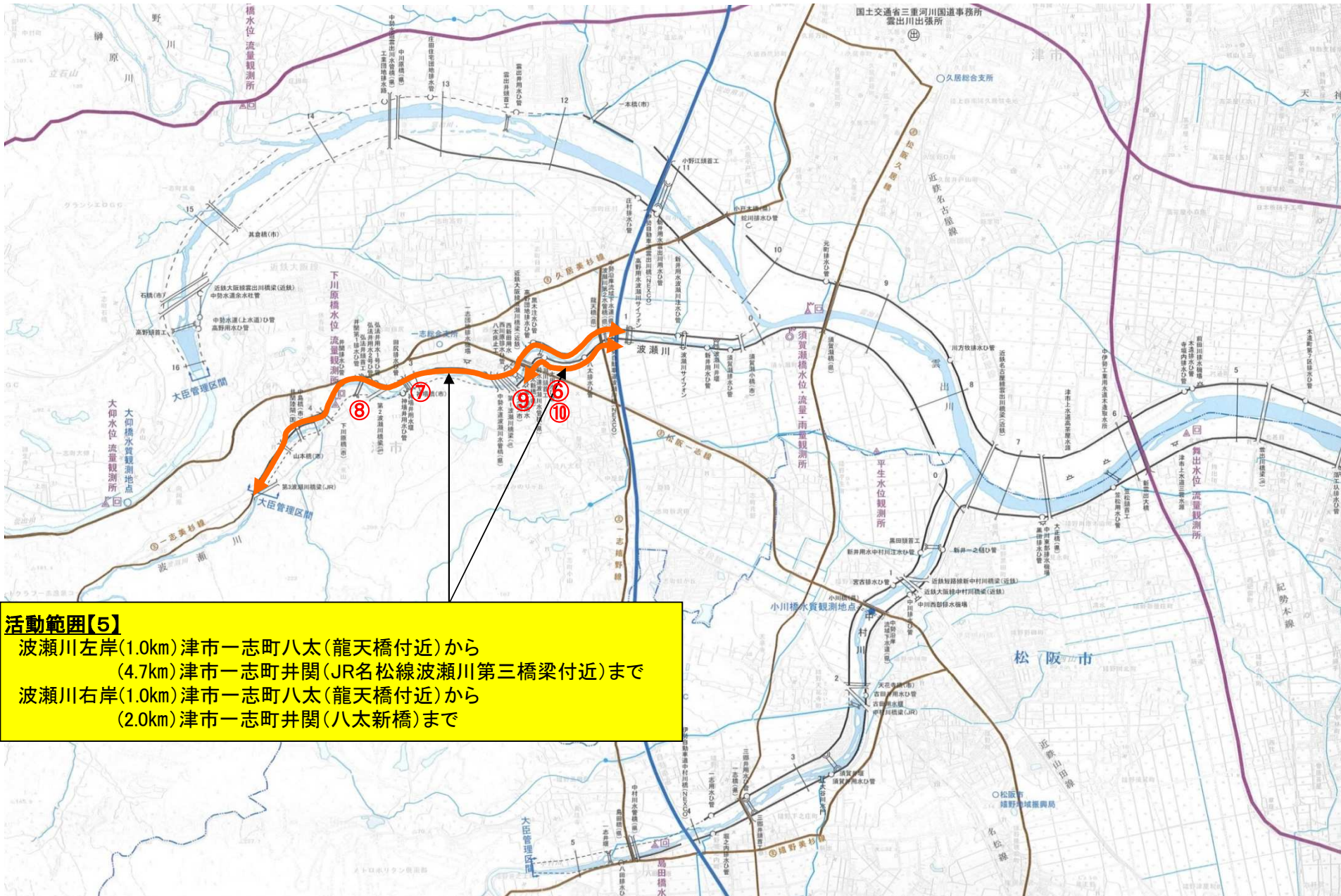
| 場所 (番号) | 連絡日 | 報告内容 | 写真 | 対応状況 |
|------------|-------|--|--|------|
| ⑥ | 7月10日 | 異常なし 1. 0km濁り水左岸、アヤメの赤の花が目立つ。右岸、工事車両と農業者トラック駐車。 1. 7km左岸カメの巣穴、卵の殻。 1. 6km滝にハヤが登る。緑と黒の羽の鳥。 2. 3km左岸、堤防に霧。 3. 2kmスッポン。 3. 4kmガマの茶色の花穂。庭園のよう。 4. 5kmネムノキ、ピンク色の花が美しい。目立つ。 |  | — |
| ⑦ | 7月16日 | 異常なし 1. 0km清流川底のブロックにカニ、砂にハゼ、ハヤ、川底の砂の中に金属の棒、刀が埋まっていた。 1. 9km新八太橋下清流、ブロックが見える。ハヤ。 2. 0km水面が緑色浮草が多い。 2. 2km清流、川底の砂が見える。コイとスッポン。 3. 2km清流シオカラトンボ。 4. 6kmヨシが多い。 |  | — |
| ⑧ | 7月20日 | 異常なし 1. 0km清流川底ブロックの滑藻にフナ。砂・石にハゼ、ハヤ、金属の棒が見える。 1. 6km頭首工低水でブロックが見える。セキレイ、カワウ。中州の泥にアゲハチョウが吸水。 1. 9km右岸巡視車両と一般車両が駐車。 3. 8km下川原橋下清流、川底の石が見える。ハヤが多い。 |  | — |
| ⑨ | 7月24日 | 異常なし 1. 0km清流川底の砂が見える。ハヤ、金属の棒はなし。ヨシの葉にギンヤンマ。 1. 6km川底のブロックが見える。ハヤ。 1. 7km左岸、野草ワルナスの白花。 3. 3km砂州ができています。低水。 4. 3km清流、川底の石と砂が見える。砂地にタイヤが流れ着いていた。 |  | — |
| ⑩ | 7月29日 | 異常なし 1. 6km清流、川底のブロックが見える。チュウサギ。 1. 9km近鉄橋下、枯れ木浮草。新八太橋下スッポン。 2. 0km浮草の上にハチ。 3. 2km濁り水。中州の泥にアオスジアゲハが吸水。シオカラトンボ。 3. 4km清流ブロックの藻にハヤ。 4. 6km左岸ワルナスの白い花が美しい。目立つ。 |  | — |

【雲出川水系】 雲出川①



【雲出川水系】

中村川① 波瀬川①



活動範囲【5】

波瀬川左岸(1.0km)津市一志町八太(龍天橋付近)から
(4.7km)津市一志町井関(JR名松線波瀬川第三橋梁付近)まで
波瀬川右岸(1.0km)津市一志町八太(龍天橋付近)から
(2.0km)津市一志町井関(八太新橋)まで