





鈴鹿川水系鈴鹿川左岸(R23塩浜大橋付近～鈴鹿橋付近)

河川愛護モニター報告

場所 (番号)	連絡日	報告内容	写真	対応状況
	6月6日(火)	異常なし ・活動範囲内に報告すべき異常事象はなし。 ・法面及び河川敷共に野草が生い茂り、見通し悪い。 ・領域内上流部で、野草の伐採が始まった。 ・河道の流量やや多し。	—	—
	6月13日(火)	異常なし ・活動範囲内に報告すべき異常事象はなし。 ・法面及び河川敷共に野草に覆われ、細部確認不可能。 所々あざみが群落し、深紅食の花を咲かせている。 ・最下流のスケボーコート周辺に数台の作業車が集結。 ・河道の水量は先日の雨で、水量多し。	—	—
	6月19日(月)	異常なし ・活動範囲内に報告すべき異常事象はなし。 ・本郷橋より上流側の法面は、一面野草に覆われてしまった。 ・河川敷グラウンドはよく整備されている。 ・本郷橋より下流側の法面は、雑草伐採終了。 ・スケボーコートで遊ぶ若者3人あり。	—	—
	6月27日(火)	異常なし ・活動範囲内に報告すべき異常事象はなし。 ・本郷橋より上流側の法面は雑草伐採中。 ・河川敷は綺麗に除草されており、グラウンドは何時でも使える状態である。 ・本郷橋より下流側は除草も終わり、問題なし。	—	—

鈴鹿川水系内部川右岸(鈴鹿川合流点付近～南小松前川橋付近)

河川愛護モニター報告

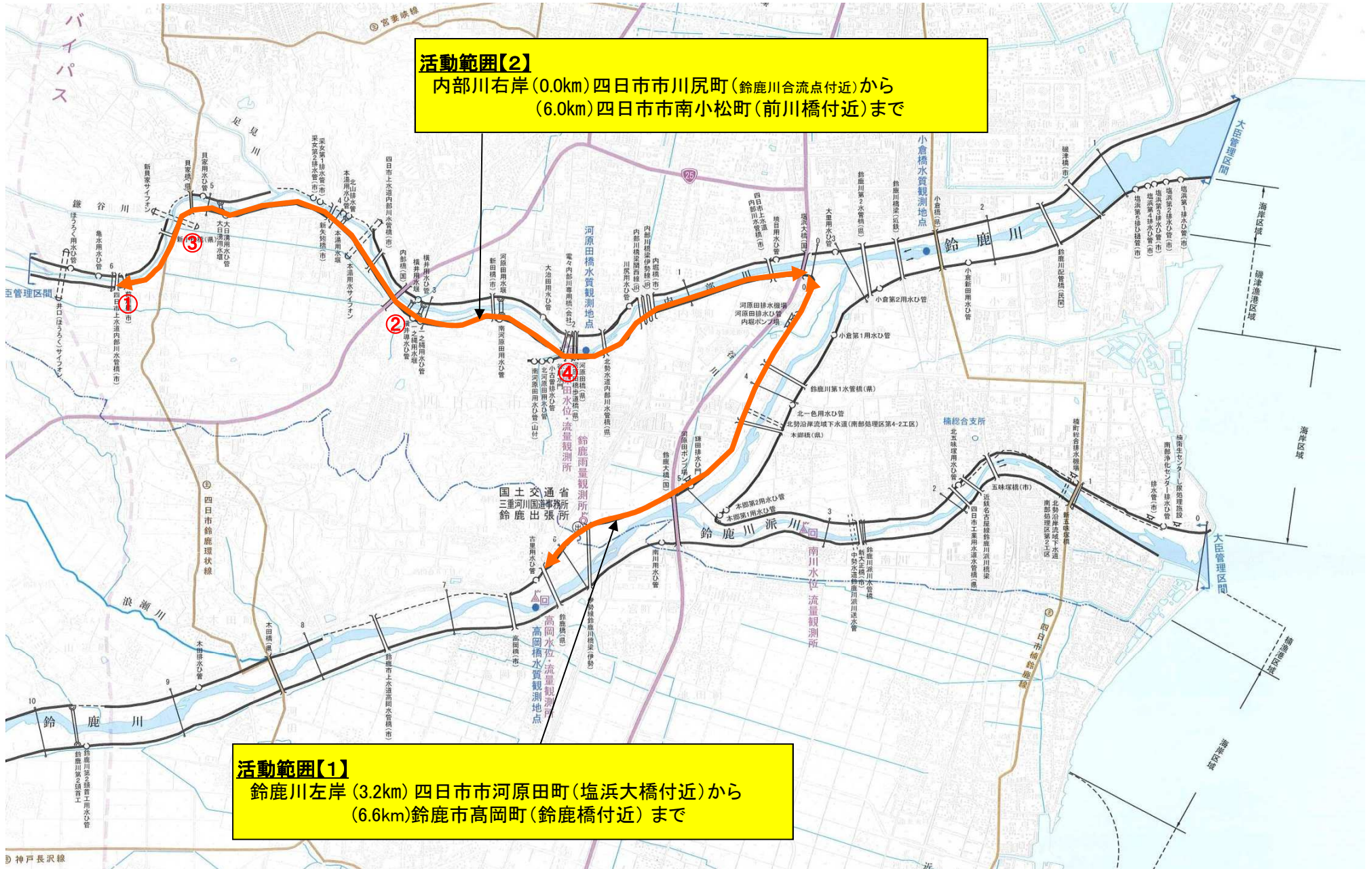
場所 (番号)	連絡日	報告内容	写真	対応状況
①	6月3日	異常なし 雨が降った後なので、だいが水量は多い。 流れも速く気持ちがいい。 濁りもなく、周囲にはゴミもない。 6.0km付近は常にゴミはない。		—
②	6月10日	異常なし だいが雨が降ったようで、川の流れも速く、水量も多い。 6.0km付近にはゴミは見当たらない。下流に下ると、トライアル付近で左岸にいくつか見える。		—
③	6月17日	異常なし 内部小から上流に行き、小松あたりの右岸から写真をとるが、草木はかなり青々としていた。 周囲にはゴミは見当たらない。また、人がよく通っている。		—
④	6月24日	異常なし 19時過ぎてもだいが明るい。 河原田橋上流の右岸で合流地点であるが、比較的流れは穏やかである。 右岸はないが、左岸では道沿いに家庭ゴミが少し見られる。		—

【鈴鹿川水系】

鈴鹿川① 内部川①

活動範囲【2】

内部川右岸 (0.0km) 四日市市川尻町 (鈴鹿川合流点付近) から
(6.0km) 四日市市南小松町 (前川橋付近) まで



活動範囲【1】

鈴鹿川左岸 (3.2km) 四日市市河原田町 (塩浜大橋付近) から
(6.6km) 鈴鹿市高岡町 (鈴鹿橋付近) まで