

鈴鹿川水系鈴鹿川左岸(R23塩浜大橋付近～鈴鹿橋付近)

河川愛護モニター報告

場所 (番号)	連絡日	報告内容	写真	対応状況
	令和3年 11月7日(日) 16時半 晴、無風	異常あり(報告済み) ・巡視範囲最下流河川敷のサッカーグラウンドに車10台位乗り入れ、20人位の子供を含む人々が高音量の音楽を流して騒いでいた。 今の内に手を打っておかないと何か起こってからでは、遅い!	—	11月9日、公園管理者である四日市市へ情報提供済み。
	令和3年 11月15日(月) 11時 晴、北風微風	異常なし ・巡視範囲内に異常事象は見当たらず。 ・本郷橋上流側天端道路の路面舗装はほぼ終了。 大型ダンプなど重量車両の通行制限しないとすぐに傷む可能性あり。 ・巡視範囲内に人影なし。	—	—
	令和3年 11月21日(日) 11時 晴、南風微風	異常なし ・巡視範囲内に異常事象は見当たらず。 ・本郷橋上流側天端道路及び法面に相変わらず小形の投棄ゴミが散見され見苦しい。 ・JR伊勢線鉄橋下流側の河川敷にボール遊びする親子あり。	—	—
	令和3年 11月28日(日) 16時 晴、無風	異常なし ・巡視範囲内に異常事象は見当たらず。 ・本郷橋上流側の法面中心に小形ゴミの散乱悪化。 ・本郷橋下流側は異常なし。 ・最下流の野球グラウンド周辺に車が10台位乗り入れ。 野球の練習でもあったのか?	—	—



鈴鹿川水系内部川右岸(鈴鹿川合流点付近～南小松前川橋付近)

河川愛護モニター報告

場所 (番号)	連絡日	報告内容	写真	対応状況
①	令和3年11月7日	異常なし 13時過ぎ6.0km付近の様子を撮影した。 ここ数日雨は降った形跡がなく、あまり水の量はなく底が見えている。 トライアル付近から河原田橋付近の左岸はごみが散乱している時が多い。		—
②	令和3年11月14日	異常なし 2.6km付近?の写真である。ちょうど池田川との合流部を下流に向けて写真を撮りました。 左岸部から中央に向けて砂利の体積があるのがわかります。 草木はかなり枯れてきた感じであり、左岸部で工事の車両がちらほら見える。 道路上にごみが散乱している。		—
③	令和3年11月24日	異常なし 河原田橋付近の様子である。 右岸はゴミは見当たらないのは車が通れない部分が多く、歩行者や自転車もよく通行しているためと考えられる。 一方左岸は車が対面通行できるため、自転車も歩行者も少ない。そのためか、ポイ捨てを行っているように感じられる。		—
④	令和3年11月28日	異常なし 1.6km付近を16:00に撮影。 周囲はゴミが見当たらない。 川の付近はまだまだ草木が生い茂っているため、ゴミがあるかどうかわからない状態である。 水量はあまり雨が降っていないのでかなり少なくなっている感じである。		—

鈴鹿川水系鈴鹿川右岸(鈴鹿川第2頭首工付近～庄野橋付近)

河川愛護モニター報告

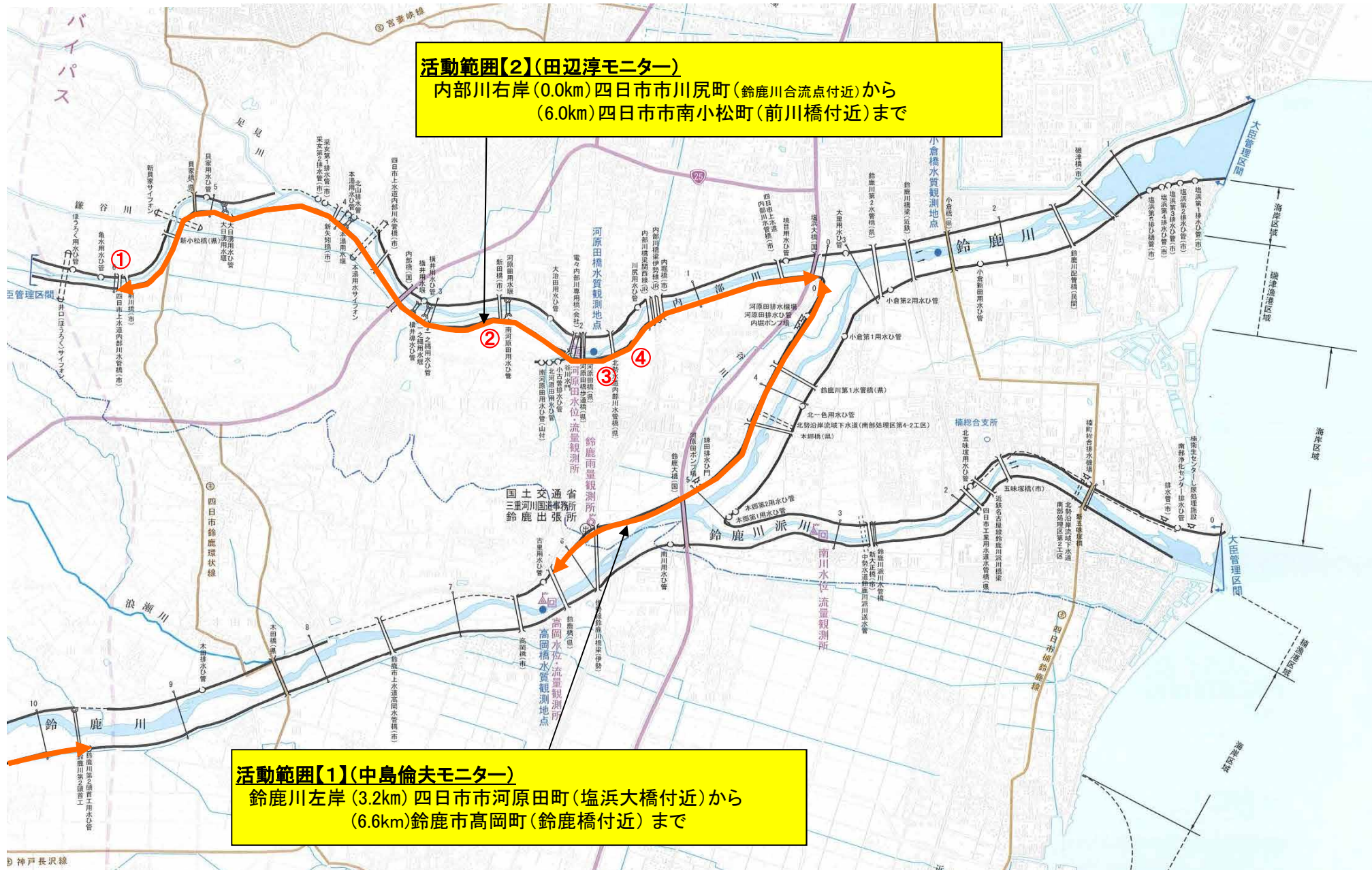
場所 (番号)	連絡日	報告内容	写真	対応状況
⑤	令和3年11月2日	異常なし(AM10:30 晴れ) 水量は少なめで流れもゆっくりだった。 澄んだ水が流れていた。 川岸にセイタカアワダチソウがたくさん生えていた。 周辺は人も車も少なかった。	—	—
⑥	令和3年11月9日	異常なし(AM11:30 曇) 当日朝まで雨だったせいか、川の水の流れが速く水量も多かった。 川の横の歩道が水溜りが多く、歩けない状態だった。 周辺は人も車も少なかった。		—
⑦	令和3年11月15日	異常なし(AM11:00 晴れ) 水の流れは速く、水量は少なかった。 川の周りの草がきれいに刈られていた。 河川敷はバーベキューの後の汚れがあり、空き缶や吸殻などのごみが放置されていた。(ベンチ、テーブルのあるところ)		—
⑧	令和3年11月24日	異常なし(AM11:00 晴れ) 風がとても強かったせいか、水の流れが速かった。水量は少ない。 除草作業されていてきれいになっていた。 駐車場でバイク2～3台が爆音を鳴らしていた。	—	—

【鈴鹿川水系】

鈴鹿川① 内部川①

活動範囲【2】(田辺淳モニター)

内部川右岸(0.0km)四日市市川尻町(鈴鹿川合流点付近)から
(6.0km)四日市市南小松町(前川橋付近)まで



【鈴鹿川水系】 鈴鹿川②

