

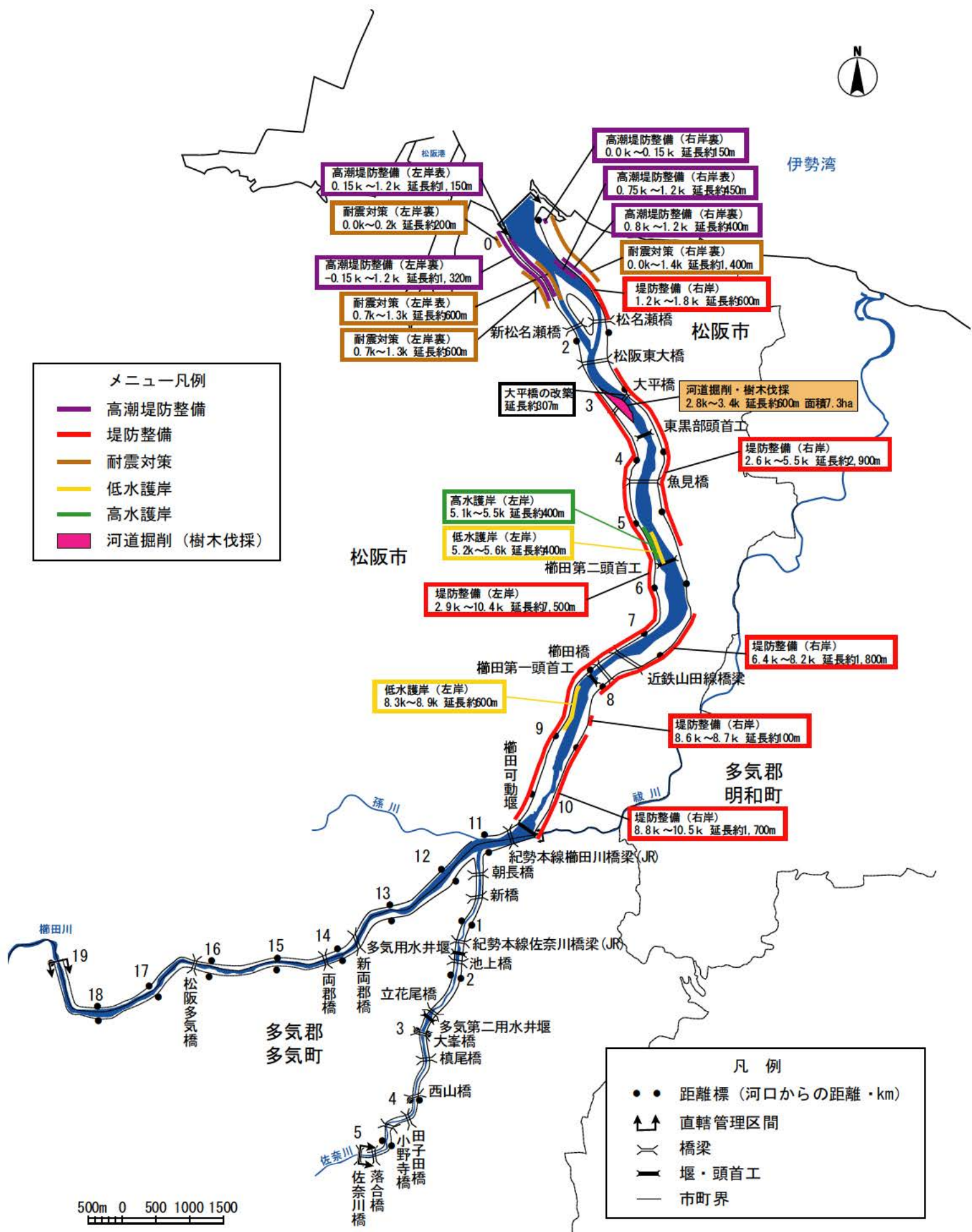


櫛田川平面図【直轄管理区間】

櫛田川河川整備計画での整備一覧表

施工の場所	区間	整備延長 (m)	左右 岸別	備 考
松阪市西黒部町	0.15k～1.2k 0.15k～1.2k	川表 1,150 川裏 1,320	左岸	(高潮堤防整備) 高さ不足のため
松阪市松名瀬町	0.0k～0.15k 0.75k～1.2k 0.8k～1.2k	川裏 150 川表 450 川裏 400	右岸	(高潮堤防整備) 高さ不足のため
松阪市高須町	0.0k～0.2k	川裏 200	左岸	(耐震対策) 地震による二次災害防止のため
松阪市西黒部町	0.7k～1.3k	川表 川裏 600	左岸	(耐震対策) 地震による二次災害防止のため
松阪市松名瀬町	0.0k～1.4k	川裏 1,400	右岸	(耐震対策) 地震による二次災害防止のため
松阪市東黒部町	1.2k～1.8k	600	右岸	(堤防整備) 高さ不足のため
松阪市東黒部町～高木町	2.6k～5.5k	2,900	右岸	(堤防整備) 高さ不足 堤防断面不足のため
松阪市西黒部町～清水町 ～山添町	2.9k～10.4k	7,500	左岸	(堤防整備) 高さ不足 堤防断面不足のため
松阪市西黒部町	2.8k～3.4k	600	左岸	(河道掘削 ・樹木伐採) 水位低下対策のため
松阪市新屋敷町 松阪市東久保町	3.0k 付近	1 橋	左岸 右岸	(橋梁改築) 水位低下対策のため 大平橋改築
松阪市清水町	5.1k～5.5k	400	左岸	(高水護岸整備) 堤防の侵食による被害を防止するため
松阪市清水町	5.2k～5.6k	400	左岸	(低水護岸整備) 堤防・河岸の侵食による被害を防止するため
松阪市高木町～法田町	6.4k～8.2k	1,800	右岸	(堤防整備) 高さ不足のため 堤防断面不足のため
松阪市豊原町	8.3k～8.9k	600	左岸	(低水護岸整備) 堤防・河岸の侵食による被害を防止するため
松阪市法田町	8.6k～8.7k	100	右岸	(堤防整備) 堤防断面不足のため
松阪市法田町	8.8k～10.5k	1,700	右岸	(堤防整備) 堤防断面不足のため

川表、川裏：堤防を境にして、水が流れている方を川表、住居や農地などがある方を川裏

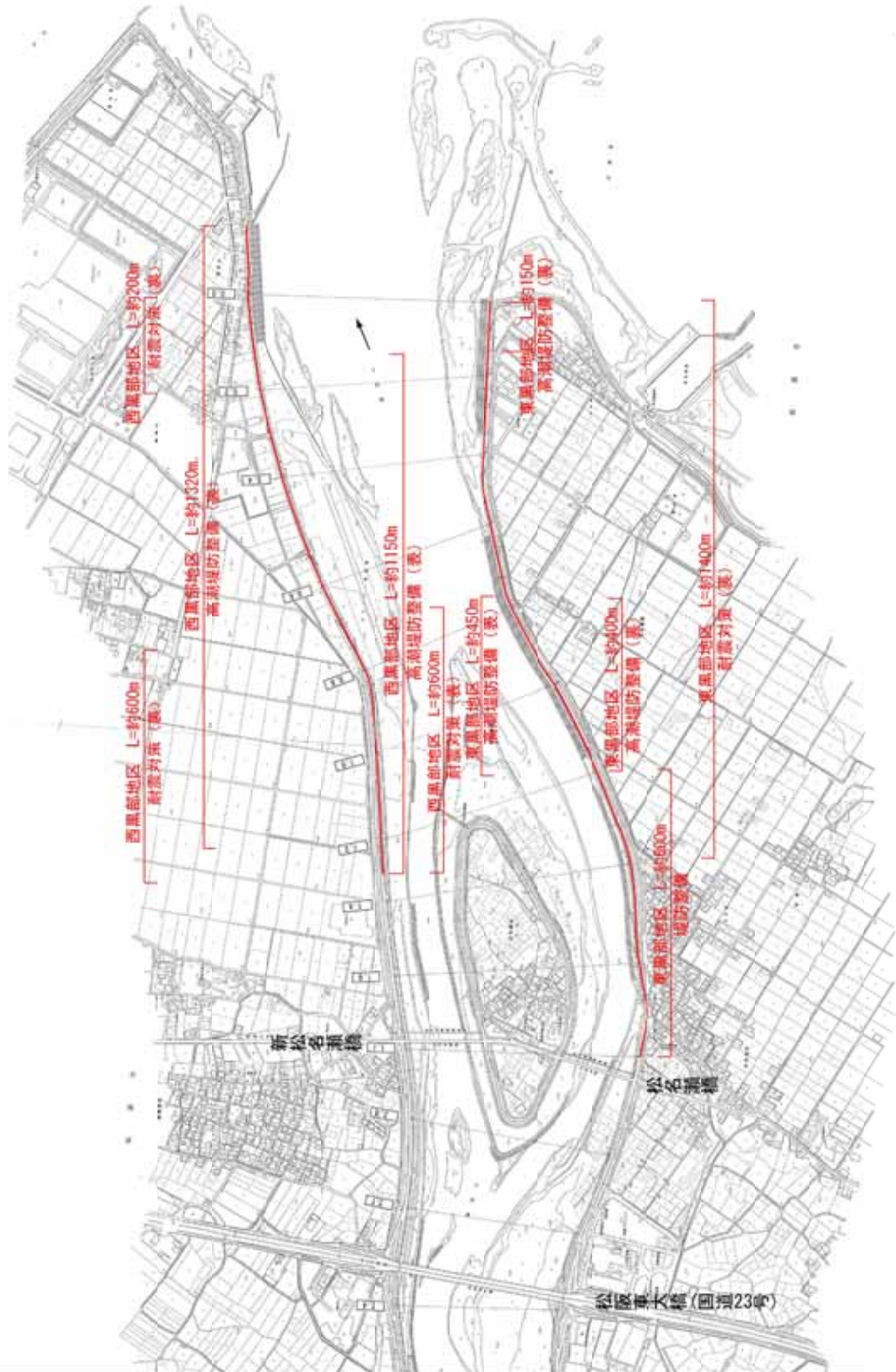
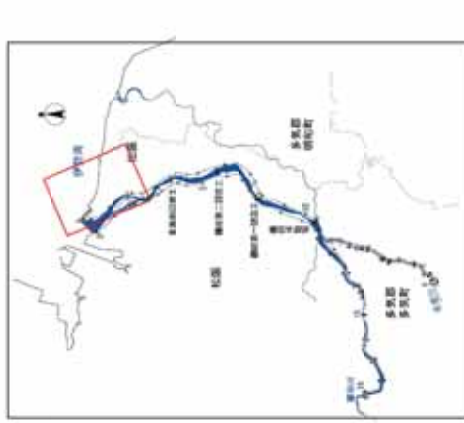


櫛田川 河川整備計画施工箇所位置図

治水工事の施行の場所

縮尺 1:15,000

(図-1 河口～2.4k)

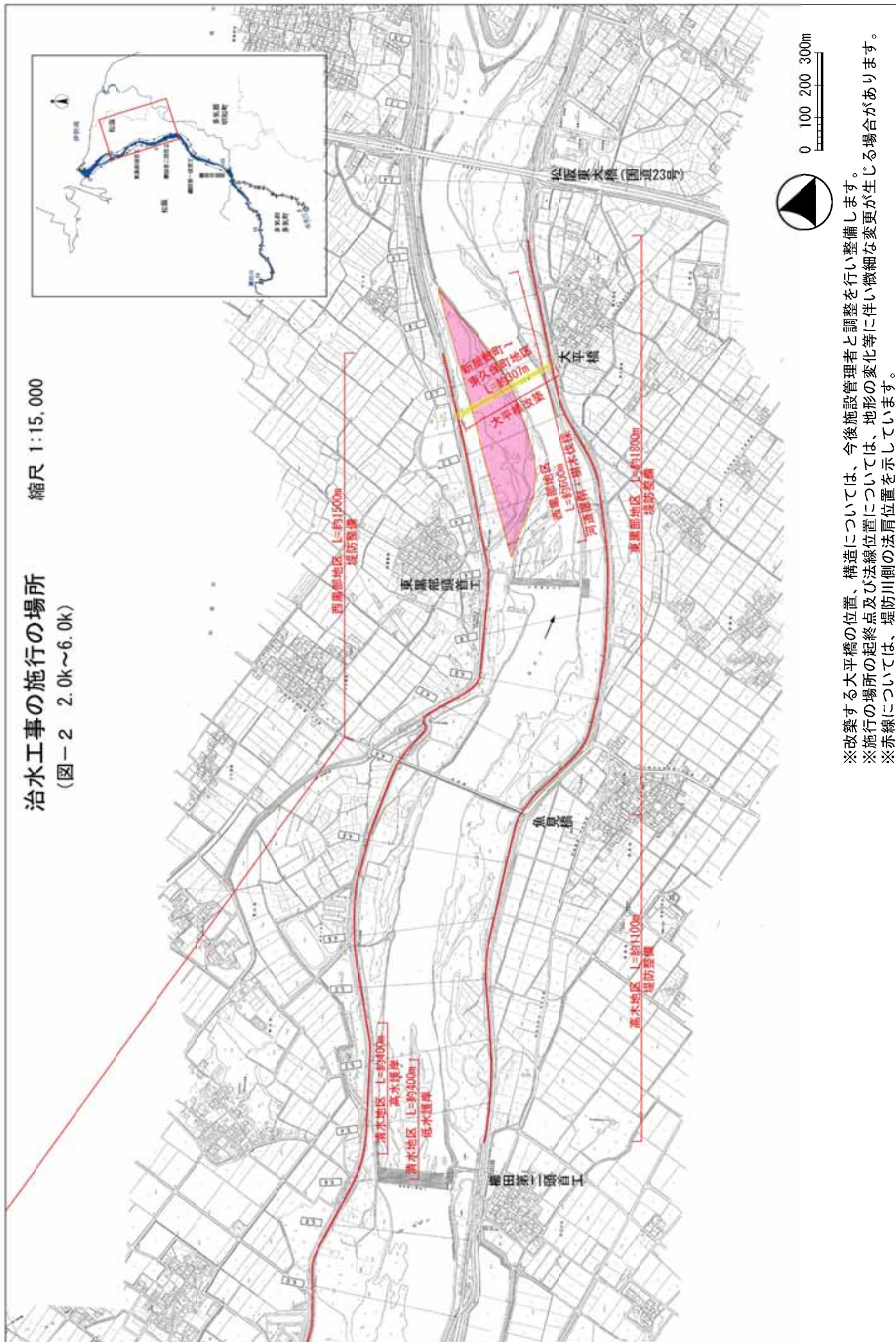


※施行の場所の起終点及び法線位置については、地形の変化等に伴い微細な変更が生じる場合があります。
 ※赤線については、堤防川側の法肩位置を示しています。

治水工事の施行の場所

縮尺 1:15,000

(図-2 2.0k~6.0k)

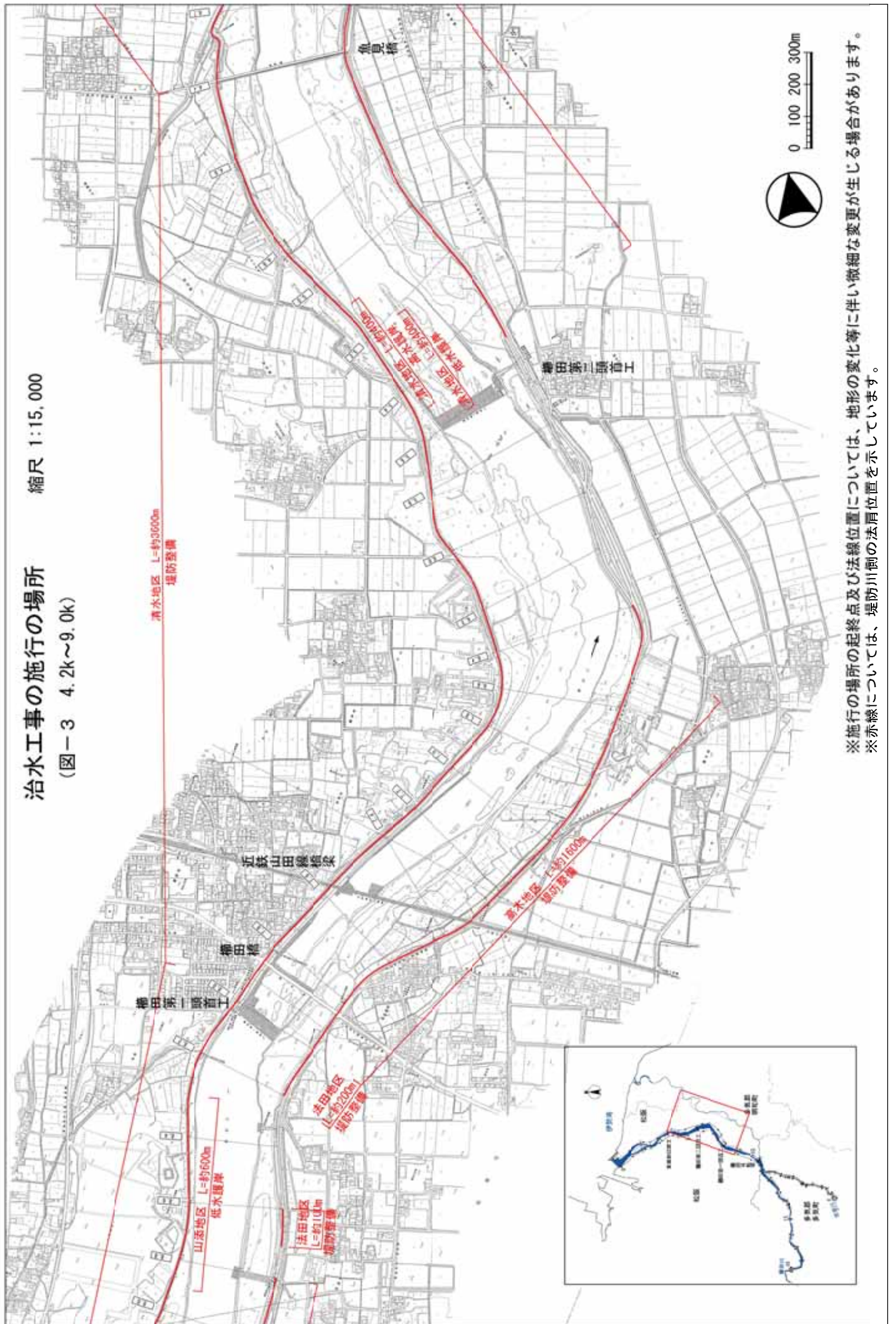


※改築する大平橋の位置、構造については、今後施設管理者と調整を行い整備します。
 ※施行の場所の起終点及び法線位置については、地形の変化等に伴い微細な変更が生じる場合があります。
 ※赤線については、堤防側の法線位置を示しています。

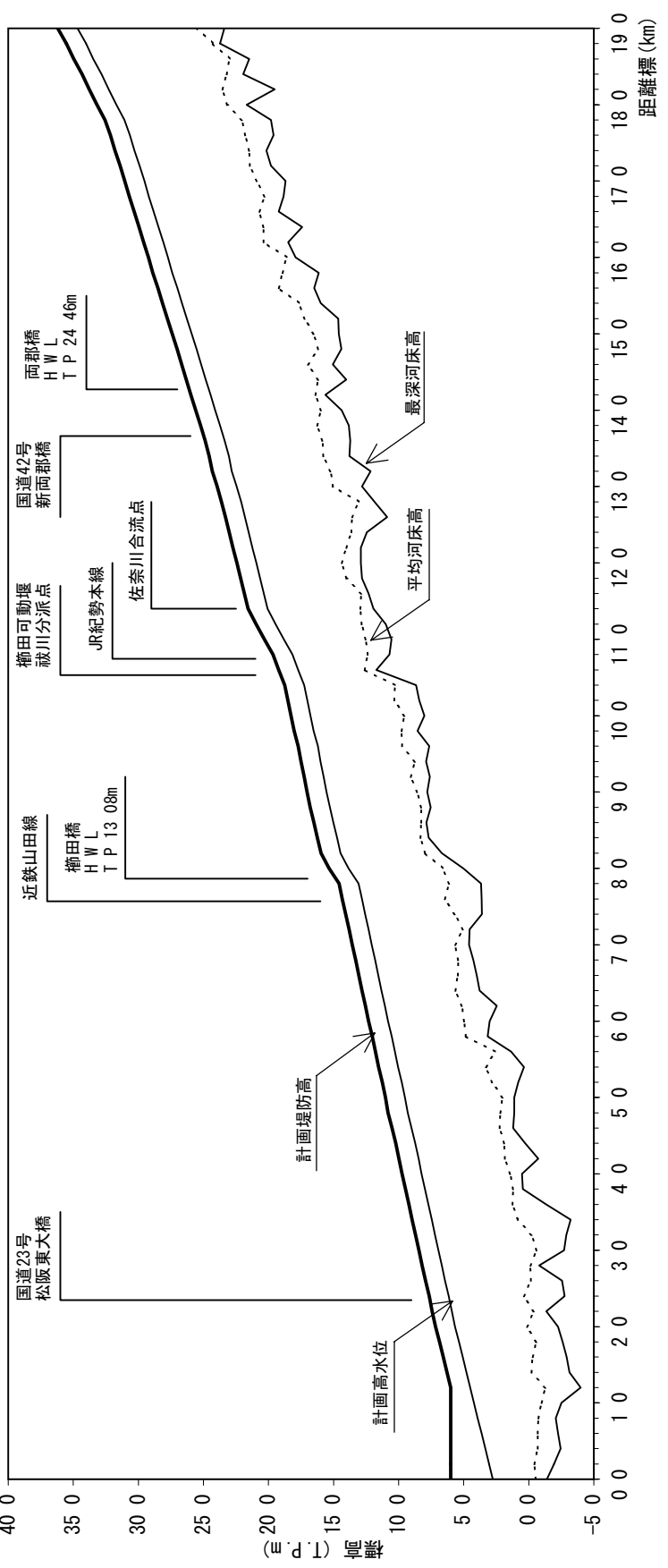
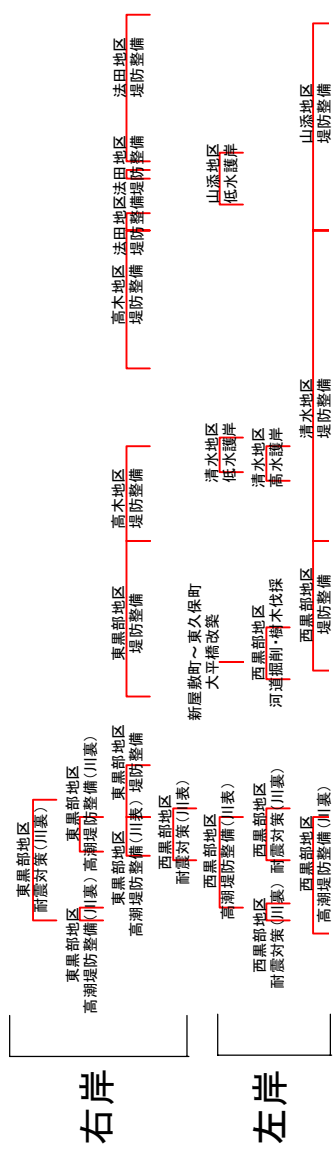
治水工事の施行の場所

縮尺 1:15,000

(図-3 4.2k~9.0k)



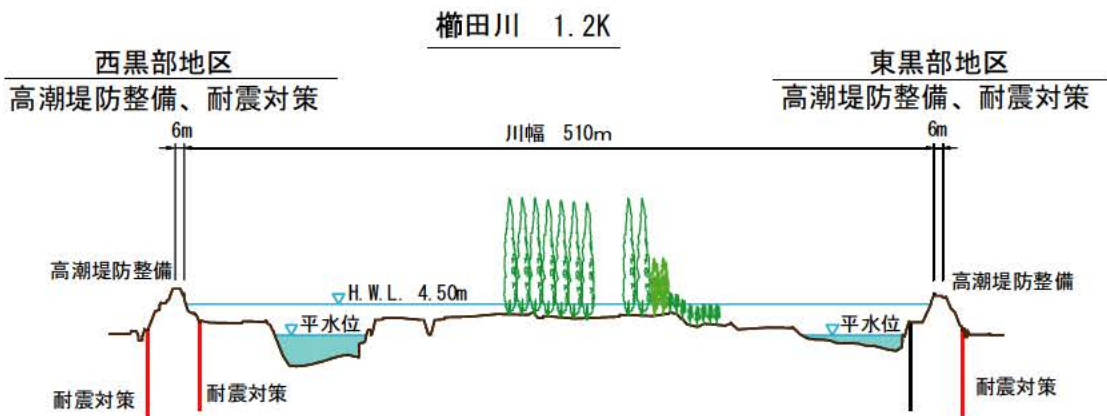
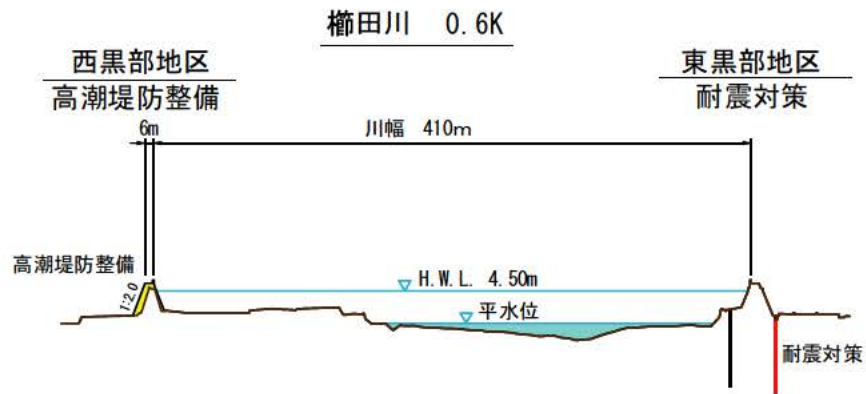
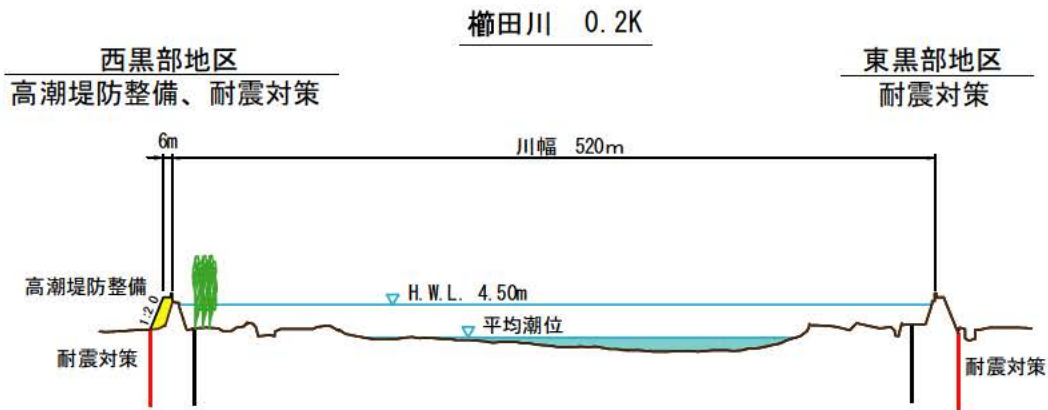
※施行の場所の起終点及び法線位置については、地形の変化等に伴い微細な変更が生じる場合があります。
 ※赤線については、堤防川の法肩位置を示しています。



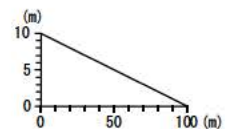
計画高水位勾配	1/675	1/675	1/777	1/278	1/775	1/429	1/318	1/641	1/539	1/329	
計画高水位 (T P m)	2.75	4.50	5.66	13.0	14.46	17.26	18.16	20.06	23.36	31.0	34.69
平均河床高 (T P m)	-0.54	-1.29	0.15	6.10	7.96	10.28	12.37	12.94	15.86	22.0	25.47
追加距離 (km)	0.0	1.2	2.0	7.8	8.2	10	10.8	11.4	13.6	17.8	18.9

櫛田川本川計画縦断面図

縮尺
 縦：1/1,000
 横：1/5,000



※必要に応じ河道内樹木群の管理及び河道の管理を行う

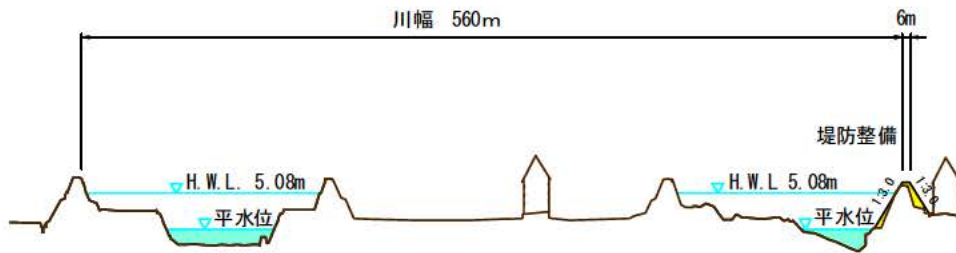


主要地点横断面図

縮尺
 縦：1/1,000
 横：1/5,000

櫛田川 1.6K

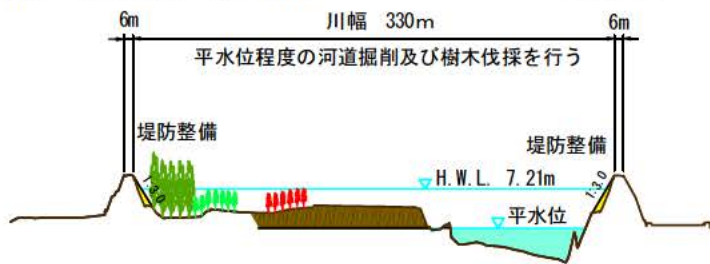
東黒部地区
 堤防整備



櫛田川 3.2K

西黒部地区
 堤防整備、河道掘削、樹木伐採

東黒部地区
 堤防整備



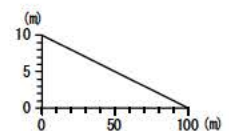
櫛田川 5.4K

清水地区
 堤防整備、高水護岸、低水護岸

東黒部地区
 堤防整備

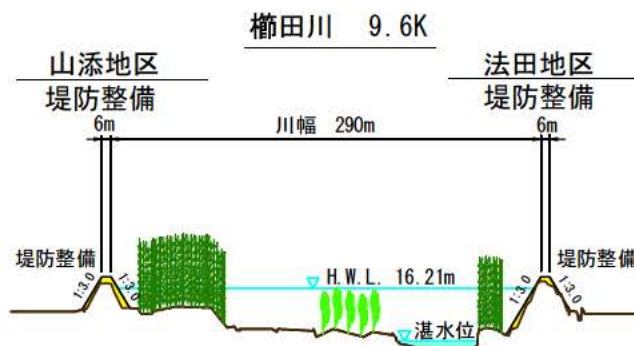
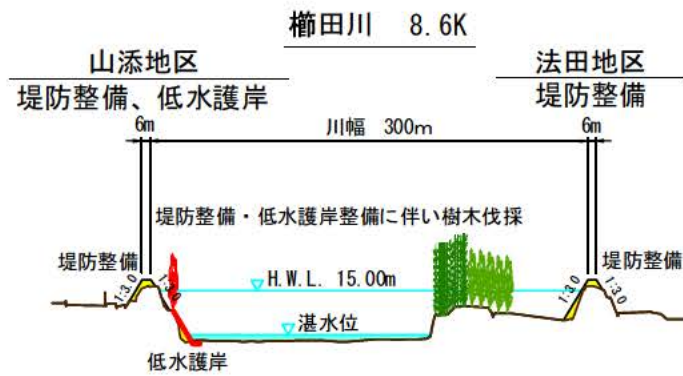
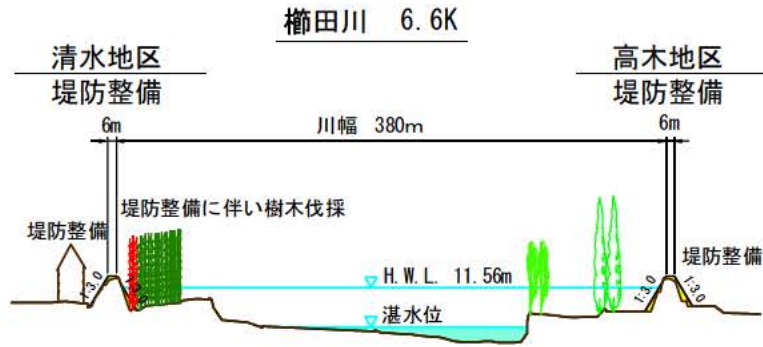


※必要に応じ河道内樹木群の管理及び河道の管理を行う

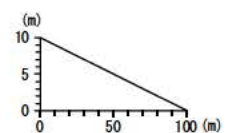


主要地点横断図

縮尺
 縦：1/1,000
 横：1/5,000



※必要に応じ河道内樹木群の管理及び河道の管理を行う



主要地点横断面図

縮尺
縦：1/1,000
横：1/5,000

櫛田川 12.6K



櫛田川 14.2K



櫛田川 16.6K

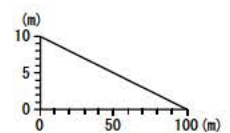


櫛田川 18.0K



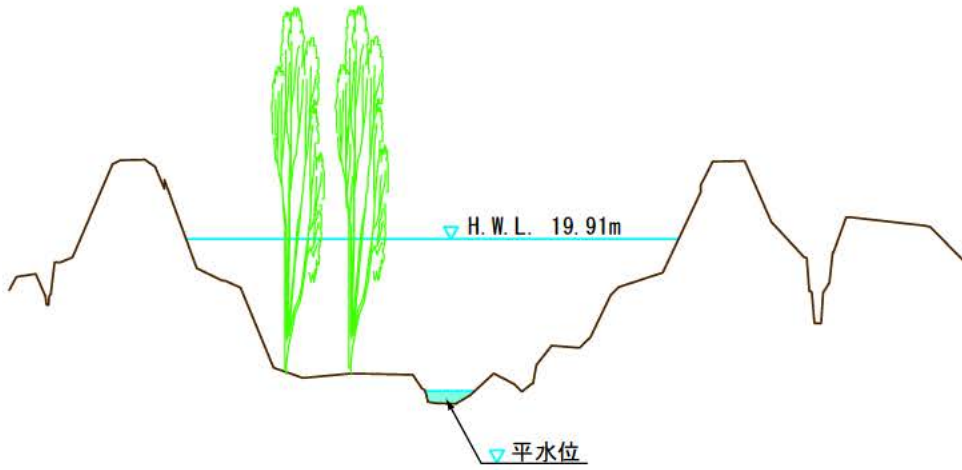
※必要に応じ河道内樹木群の管理及び河道の管理を行う

主要地点横断面図

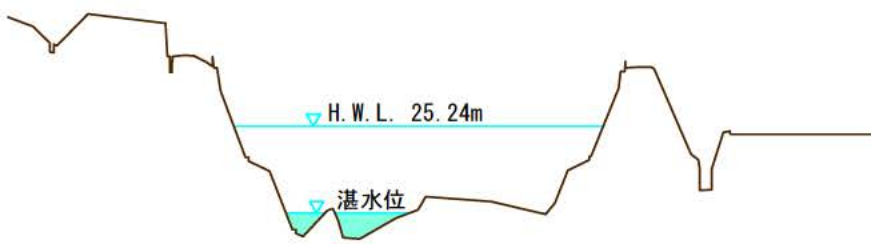


佐奈川 0.8K

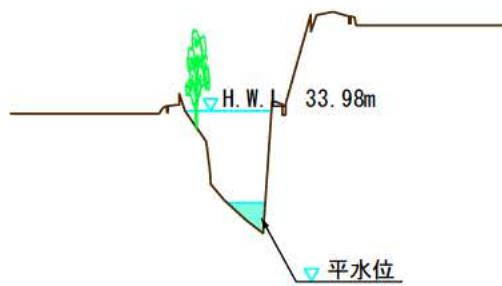
縮尺
縦：1/200
横：1/1,000



佐奈川 3.0K

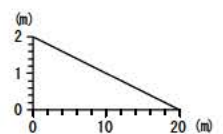


佐奈川 5.0K



※必要に応じ河道内樹木群の管理及び河道の管理を行う

主要地点横断面図



堤防整備箇所

西黒部地区
榎田川左岸 0. 6k



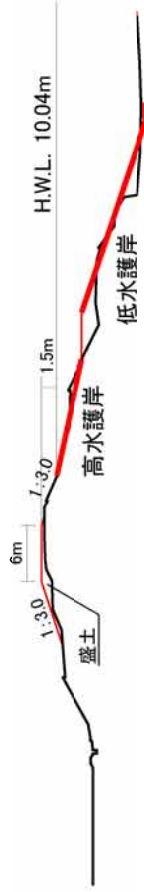
東黒部地区
榎田川右岸 1. 6k



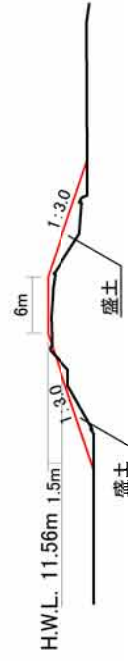
西黒部地区
榎田川左岸 3. 2k



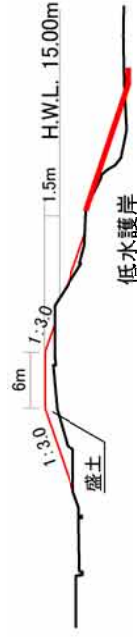
清水地区
榎田川左岸 5. 4k



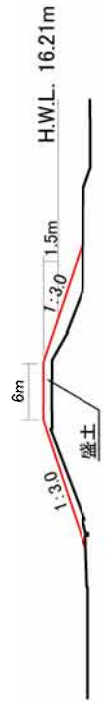
高木地区
榎田川右岸 6. 6k



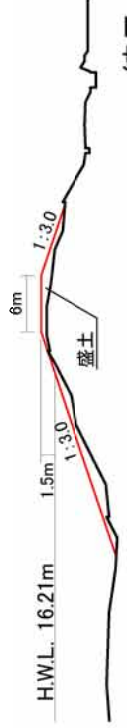
山添地区
榎田川左岸 8. 6k



山添地区
榎田川左岸 9. 6k



法田地区
榎田川右岸 9. 6k



縮尺:1:800