





雲出川水系雲出川右岸(香良洲大橋付近～JR紀勢本線付近)
 雲出川水系雲出古川右岸(津香良洲大橋付近～雲出川合流点付近)


河川愛護モニター報告

場所 (番号)	連絡日	報告内容	写真	対応状況
①	令和2年3月5日	異常なし ・風が強く、堤防に出ると立っているのが やっとだった。今日も左岸側に廻ってみた (雲出橋～雲出大橋) ・堤防のノリ面はきれいに除草されていて、 見通しがよい。ノリ面の下は右岸に比べると、 雑木、竹林が多く「シカ捕獲ワナ設置中」 の看板が2箇所設置されていた。(津市)		—
②	令和2年3月11日	異常なし ・今日も風が強く冷たい。一日川面は大潮で 川原が広がっていた。香良洲大橋の袂で5 人が川原に入っていた(貝とり?)今回も左 岸側に廻ってみた、香良洲頭首工付近、水 量は昨夜の雨で多め、頭首工からの放流 音の大きさを身近に感じた。放流水路が近 くで水の勢いも感じた、近寄り過ぎは危険。		—
③	令和2年3月19日	異常なし ・今時は朝夕の気温の変化は大きい、昼間 はポカポカ陽気で、黄色い菜の花が土手の 下で見かけるようになった。堤防をウォーク する姿も多くなった。きれいな堤防で景観も よく、空と雲、遠くの山々、川の流れなどを 無意識に体感出来て、毎日来てても飽きな い。自然の魅力のすばらしさだと思う。	—	—
④	令和2年3月25日	異常なし ・風もなく小春日和、香良洲西山公園で元 気な子供の姿あり。川面は大潮の干潮で砂 場が広がって、潮干狩りの人姿あり。考えて みれば、香良洲頭首工までは海水がそのま ま押し寄せ、潮の干満で川面の姿が大きく 変わる、従ってこの間拵がった、川原での潮 干狩りが可能となる。春の到来を感じた。	—	—

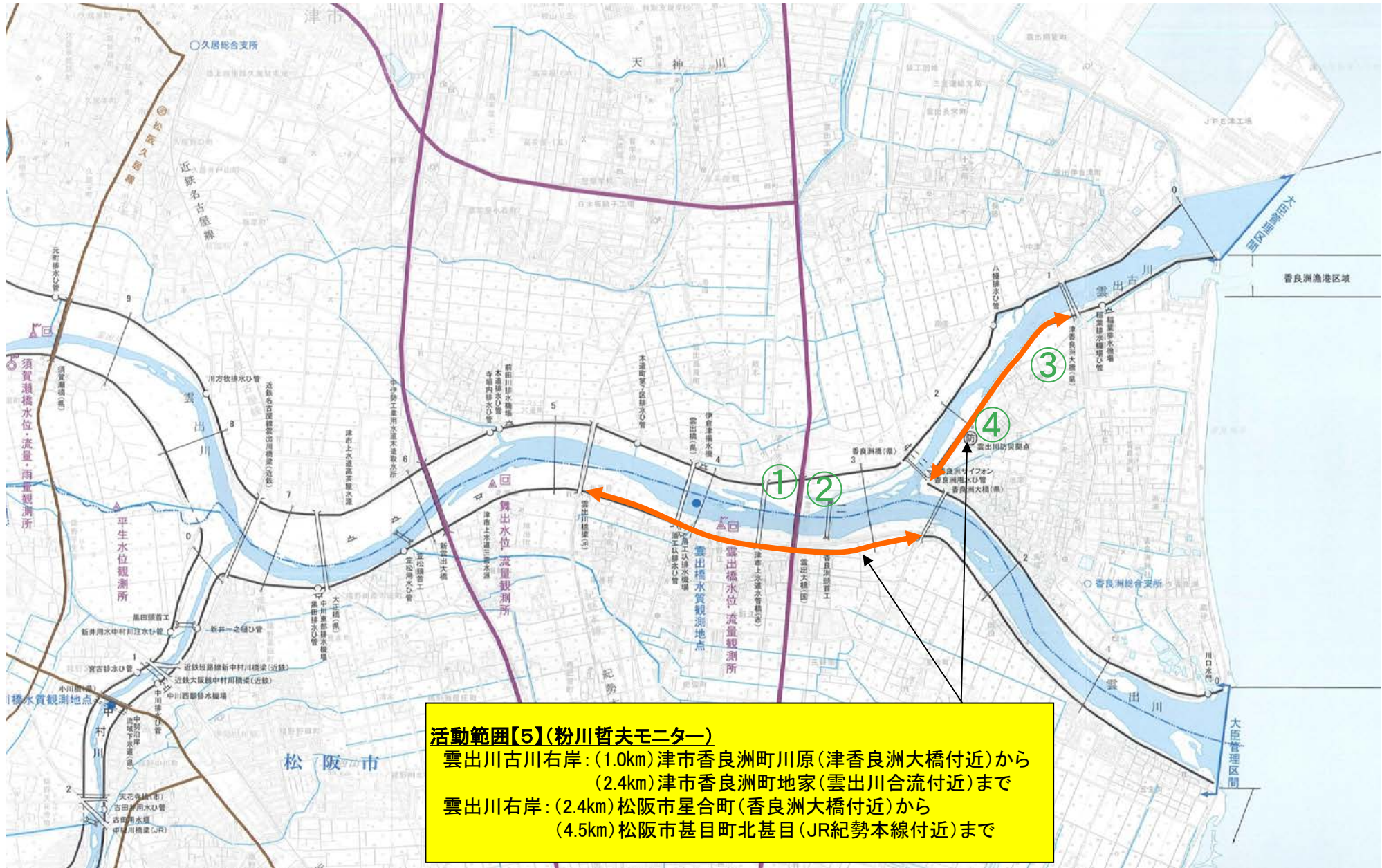
雲出川水系波瀬左岸(龍天橋付近～JR名松線波瀬川第三橋梁付近)
波瀬川右岸(龍天橋付近～八太橋付近)

河川愛護モニター報告

場所 (番号)	連絡日	報告内容	写真	対応状況
⑤	令和2年3月5日	<p>異常なし 一志町八太地区</p> <p>・長閑な風景です。『災害は忘れた頃に起こる…』被害を及ぼさない異常気象、地震災害は自然現象です。ハザードを見極め対応できれば自然現象と上手く付き合っていくことが出来ます。春夏秋冬、季節の移り変わりを草花や野鳥が伝えてくれます。ノンビリと風景を楽しみ危機管理を絶えず持つことが大切なのかなあ～。</p>		—
⑥	令和2年3月9日	<p>異常なし 一志町井関地区</p> <p>・防災研修で危機管理意識を養う講座があります。フィールドワークで季節・場所・日時・曜日などが具体的に示され次の行動を予測・想像します。災害を予測できるかが減災に繋がる行動が取れます。例えば3月〇日、日曜日の深夜2時15分 危険水位に達し、避難指示が発令…“貴方ならどうする”地震速報が発令… “貴方ならどうする”防災担当者は良い準備と云いますが、災害を予測・想像する活動が大切です。想像できれば次の行動、よい準備が身近に考えられます。</p>		—

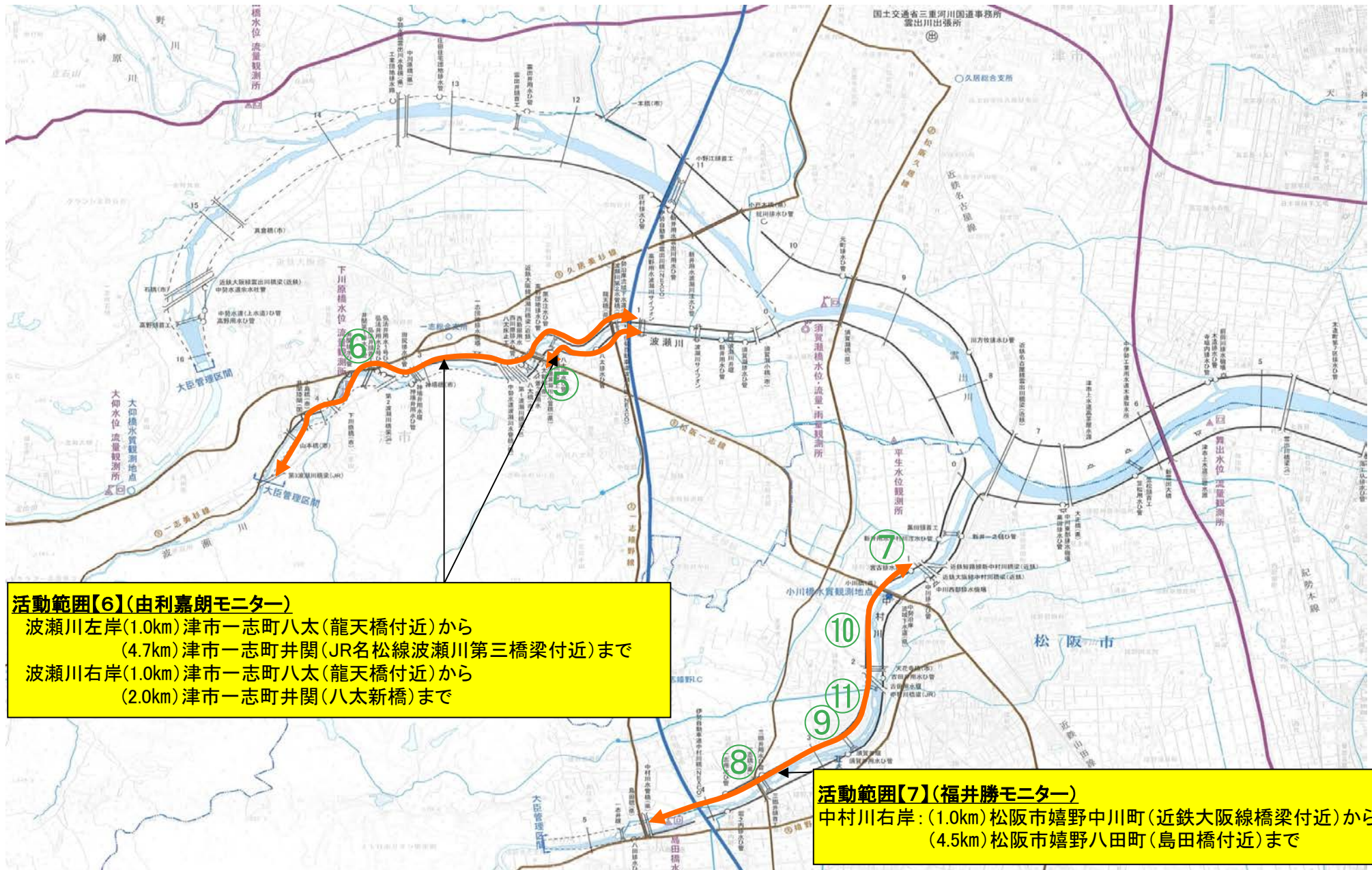
場所 (番号)	連絡日	報告内容	写真	対応状況
⑦	令和2年3月1日	異常なし [1.0～1.6km付近] ウォーキング5(犬散歩も含め) [1.8～2.2km付近] 変化なし [2.2～3.6km付近] (左岸)野鳥(ウグイス、セキレイ、ホオジロ等)、野草(イバラが咲いている、ススキ、クズ等)が目立つ。ウォーキング3、畑仕事3、団地のツバキが綺麗。 (右岸)ウォーキング3、畑仕事(田起こし)2、墓参3 [3.8～4.6km付近] 野草、野鳥が多くいる、ウォーキング3、農作物みかんが多い、ウメが咲いている。	—	—
⑧	令和2年3月8日	異常なし [1.0～1.6km付近] ウォーキング3、まだ桜早い。 [1.8～2.2km付近] 変化なし。 [2.2～3.6km付近] (左岸)ウォーキング4、野草と川の断面区分も綺麗である、足跡には動物のものが多い。 (右岸)ウォーキング3、畑仕事3 [3.8～4.6km付近] ウォーキング3、畑仕事(水入れ準備等)3、野草の宝庫での発見が出来ない。	—	—
⑨	令和2年3月15日	異常なし [1.0～1.6km付近] 近鉄ひのとり写真マニア10以上、ヒバリの鳴き声、ウォーキング3(犬散歩)。 [1.8～2.2km付近] 変化なし。 [2.2～3.6km付近] (左岸)ゴム堰堤水をいっぱいたたえている、ウォーキング2、畑仕事3。 (右岸)ウォーキング3、この区間が運動コースにいいところである、野草・野鳥もいっぱいいる、亀も甲羅干しをしている。 [3.8～4.6km付近] ウォーキング3、野草・野鳥が旺盛。		—
⑩	令和2年3月22日	異常なし [1.0～1.6km付近] ウォーキング3、桜まだもう少し。 [1.8～2.2km付近] 変化なし。 [2.2～3.6km付近] (左岸)ウォーキング4、この区間も野草、川区分もしっかり分かれていて気分のいい所。 (右岸)ウォーキング3、畑仕事5、カメ20。 [3.8～4.6km付近] ウォーキング3、最近はウイルス関連で学校の課外行事無し、梅が綺麗である。		—
⑪	令和2年3月28日	異常なし [1.0～1.6km付近] ウォーキング3(犬散歩)、桜ぼつぼつ。 [1.8～2.2km付近] 変化なし。 [2.2～3.6km付近] (左岸)ウォーキング1、団地の植木が綺麗である。 (右岸)ウォーキング3、畑仕事4、キジの鳴き声を聞く。 [3.8～4.6km付近] ウォーキング2、高速道はバス運行見られず、みかん、梅が盛ん。		—

【雲出川水系雲出川及び雲出古川】



活動範囲【5】(粉川哲夫モニター)
 雲出川古川右岸: (1.0km)津市香良洲町川原(津香良洲大橋付近)から
 (2.4km)津市香良洲町地家(雲出川合流付近)まで
 雲出川右岸: (2.4km)松阪市星合町(香良洲大橋付近)から
 (4.5km)松阪市碓目町北碓目(JR紀勢本線付近)まで

【雲出川水系中村川及び波瀨川】



活動範囲【6】(由利嘉朗モニター)
 波瀨川左岸(1.0km)津市一志町八太(龍天橋付近)から
 (4.7km)津市一志町井関(JR名松線波瀨川第三橋梁付近)まで
 波瀨川右岸(1.0km)津市一志町八太(龍天橋付近)から
 (2.0km)津市一志町井関(八太新橋)まで

活動範囲【7】(福井勝モニター)
 中村川右岸:(1.0km)松阪市嬉野中川町(近鉄大阪線橋梁付近)から
 (4.5km)松阪市嬉野八田町(島田橋付近)まで