

鈴鹿川水系鈴鹿川左岸(R23塩浜大橋付近～鈴鹿橋付近)

河川愛護モニター報告

場所 (番号)	連絡日	報告内容	写真	対応状況
	令和2年1月5日 11時	異常なし ・R23鈴鹿大橋上流側法面裾で、大規模な側溝工事が年末より進行中。 ・伊勢鉄道橋梁上流側河川敷で子供のサッカーイベント実施中。大勢の人と車で溢れている。	-	-
	令和2年1月12日 16時半	異常なし ・伊勢鉄道橋梁上流側河川敷で子供が2人遊んでいた。 ・R23鈴鹿大橋上流側の河川敷にて犬の訓練する人1人あり。 ・最下流野球グラウンド(内堀グラウンド)で10人くらいが練習中。 ・河道の水量は少ない。	-	-
	令和2年1月23日 16時半	異常なし ・巡視範囲内に人影は無し。 ・法面及び河川敷は投棄ゴミも見当たらず、綺麗な状態。 ・河道の水は依然少なし。	-	-
	令和2年1月28日 11時	異常なし ・R23鈴鹿大橋上流側の河道反対側の法面裾の側溝の強化工事が久しぶりに再開された。 ・R23鈴鹿大橋上流側河川敷で禁止事項のゴルフ練習する人1人あり。	-	-





鈴鹿川水系内部川右岸(鈴鹿川合流点付近～前川橋付近)

河川愛護モニター報告

場所 (番号)	連絡日	報告内容	写真	対応状況
	令和2年1月8日	異常なし ・多少は雨が降っているが、全体的に川の水量は減っているように思われる。河原田橋では塗装作業のためか上流側の部分でその作業が行われているようだ。隣接したところにも工事の跡がある。	-	-
	令和2年1月12日	異常なし ・河原田橋の塗装作業だが通勤途中でもやっている様子は残念ながらない。川の水量についてかなり少ないが、草木が伸びきっていて橋の下まで伸びてきている。	-	-
	令和2年1月20日	異常なし ・通勤途中で左岸をのぞくと、除草作業が行われているらしくきれいに刈るあとと、ショベルカーがいた。理由がわからないが機械を使って河川の清掃をしているように思えた。	-	-
	令和2年1月27日	異常なし ・河川の水量は、雨が降った後も少ない。河原田橋の塗装工事があるが、外側から何をしているのか見えない。内部橋付近で伐採・除草の工事は順調に行われている。川の土を削っておくと台風の場合水害が少ないと思われる。	-	-

鈴鹿川水系鈴鹿川左岸(庄野橋付近～(和泉橋経由)平和橋付近)

河川愛護モニター報告

場所 (番号)	連絡日	報告内容	写真	対応状況
③-1 ③-2	令和2年1月6日	異常なし ・合流点付近の水量、鈴鹿川の方が安楽川より多い。	 	-
	令和2年1月13日	異常なし	-	-
③-3 ③-4	令和2年1月20日	異常なし ・波川原地内左岸堤防崩れ修復工 開始。	 	-
	令和2年1月27日	異常なし ・1月20日と同様工事中。	-	-

鈴鹿川水系鈴鹿川左右岸  
(亀山市布気町及び山下町付近～関町木崎及び古厩付近)

河川愛護モニター報告

場所 (番号)	連絡日	報告内容	写真	対応状況
	令和2年1月17日	異常なし ・勸進橋水質観測地点辺り、水位低い。 枯れ草有り。ごみ少々。	-	-
	令和2年1月29日	異常なし ・鈴鹿川左岸26k付近、天候は悪い日が 続くが水位は低い。	-	-

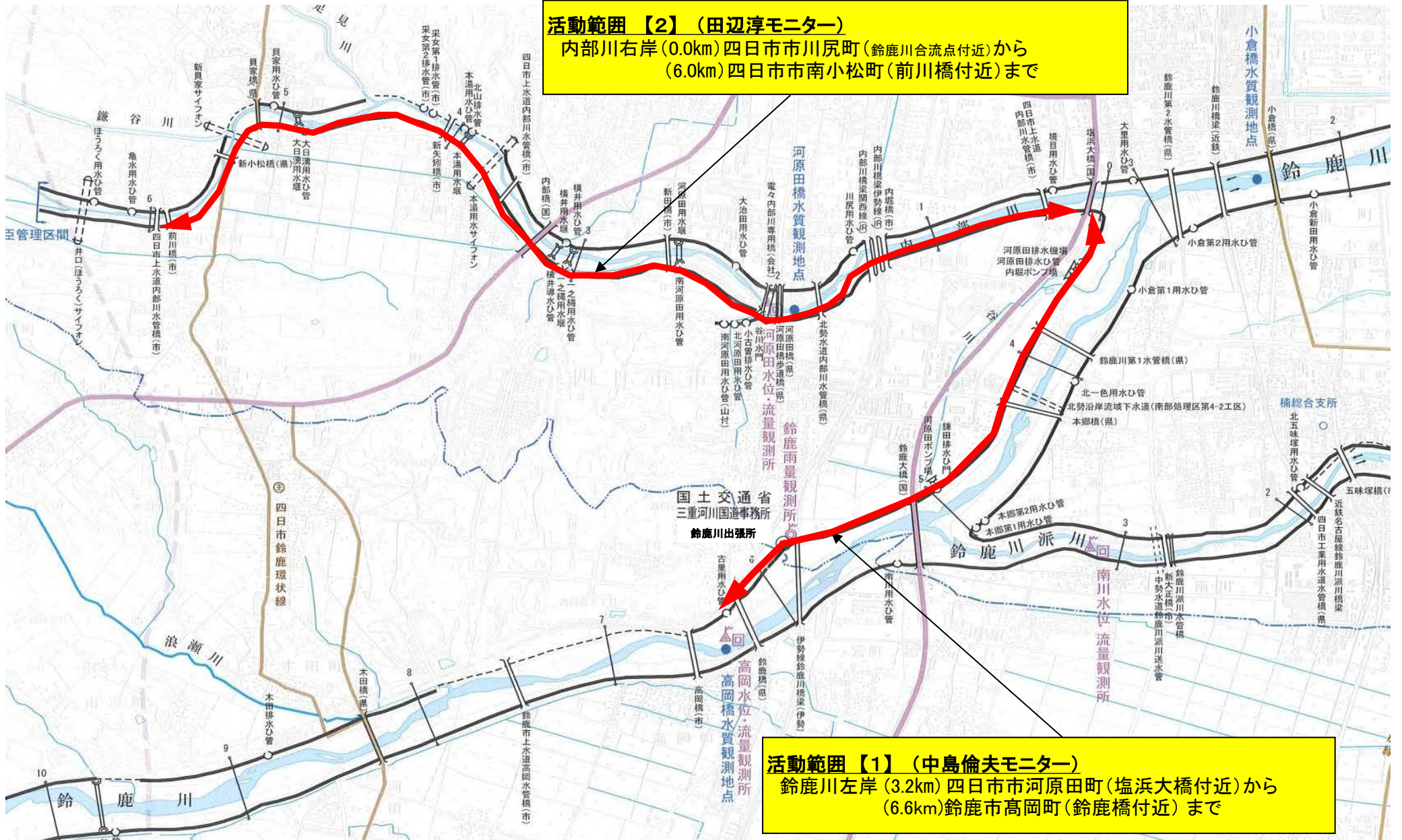
<その他>

1月17日のモニター会議に出席して他のモニターさんの意見を聞き勉強になりました。そのなかで、河川はきれいになり安全安心災害対策が重視され、川が身近なものという気持ちが薄れていくという意見が心に残りました。他に、女性モニターが私一人だけというのもビックリしました。

# 【鈴鹿川水系鈴鹿川及び内部川】

## 活動範囲【2】（田辺淳モニター）

内部川右岸(0.0km)四日市市川尻町(鈴鹿川合流点付近)から  
(6.0km)四日市市南小松町(前川橋付近)まで



## 活動範囲【1】（中島倫夫モニター）

鈴鹿川左岸(3.2km)四日市市河原田町(塩浜大橋付近)から  
(6.6km)鈴鹿市高岡町(鈴鹿橋付近)まで



**活動範囲【4】(小林和代モニター)**  
鈴鹿川左岸 (24.0km) 亀山市布気町(守口揚水機付近)から  
(28.0km) 亀山市関町木崎(グランド付近)まで  
鈴鹿川右岸 (24.0km) 亀山市山下町から  
(28.0km) 亀山市関町木崎(クレハエラストマー亀山工場付近)まで

