

鈴鹿川水系鈴鹿川左岸(R23塩浜大橋付近～鈴鹿橋付近)

河川愛護モニター報告

場所 (番号)	連絡日	報告内容	写真	対応状況
	令和元年12月7日 16時半	異常なし ・伊勢鉄道橋梁上流側河川敷でイベントがあったらしく、帰途の車が10台くらい。 ・最下流の野球グラウンド(内堀町グラウンド)で練習する人10人くらいあり。 ・河道の水量少なし。	-	-
	令和元年12月11日 16時半	異常なし ・R23鈴鹿大橋上流側の河川敷にて禁止事項の犬の訓練する人1人あり。 ・巡視範囲内に他の人影なし。 ・河道の水量は少ない。	-	-
	令和元年12月16日 17時	異常なし ・堤防の法面の雑草伐採作業は途中で止まっており、河道側の半分ぐらいが未実施。 ・巡視範囲内に人影は無し。	-	-
	令和元年12月22日 10時	異常なし ・R23塩浜大橋下流側河川敷でトレーニングする人1人有り。 ・最下流のサッカー及び野球グラウンド(内堀町グラウンド)に大勢人が出て、それぞれに何かイベントを開催中。 ・堤防法面及び河道に異常は見られない。	-	-
	令和元年12月29日 10時	異常なし ・法面は投棄ゴミも見当たらず綺麗な状態を維持。 ・伊勢鉄道橋梁上下流河川敷で遊ぶ人数名有り。 ・伊勢鉄道橋梁から本郷橋までの法面河道側の雑草伐採が未実施で、火災など要注意の状態。	-	-



鈴鹿川水系内部川右岸(鈴鹿川合流点付近～前川橋付近)

河川愛護モニター報告

場所 (番号)	連絡日	報告内容	写真	対応状況
	令和1年12月2日	異常なし ・南小松の橋を見ると、護岸工事を行っていた。流れのカーブに当たるところでコンクリートで補強するような感じであった。台風の影響を考えて実施していると思う。 ・川の流れは緩やかで、水量は少ない。	-	-
	令和1年12月9日	異常なし ・相変わらず護岸工事をのぞいてみた。かなり進行してきていると思われる。 ・川底が見られる箇所がかなり多い。草木も多いので、可能なら底を掘っていくのもいいのではないか。	-	-
	令和1年12月20日	異常なし ・夕方に行くと、すでに真っ暗になる時期である。川の両端は草木が多く、見渡しが悪いところもあった。 ・川沿いの道を自転車が通るが、結構危ない感じがする。	-	-
	令和1年12月26日	異常なし ・南小松のあたりでは終了した感じである。内部中学校あたりを通ると鈴鹿川の整備のトラックがかなり多く通っていたのに驚いた。 ・雨が降ったりしているが基本水は少ない。	-	-

鈴鹿川水系鈴鹿川左岸(庄野橋付近～(和泉橋経由)平和橋付近)

河川愛護モニター報告

場所 (番号)	連絡日	報告内容	写真	対応状況
	令和1年12月2日	異常なし ・午前中雨、合流点付近の水量、鈴鹿川より安楽川の水量が若干多い。	-	-
	令和1年12月9日	異常なし ・汲川原集落横の堤防崩落について、12/8の地区防災訓練の際、いつまで仮復旧のままなのか、早く本格復旧をという声が多かった。	-	-
③-1 ～ ③-3	令和1年12月16日	異常なし ・冬枯れの堤防は綺麗で気持ちいい。	  	-
	令和1年12月23日	異常なし ・前日雨、合流点付近の水量、鈴鹿川の水量の方が安楽川よりかなり多い。	-	-
	令和1年12月30日	異常なし	-	-

鈴鹿川水系鈴鹿川左右岸  
(亀山市布気町及び山下町付近～関町木崎及び古厩付近)

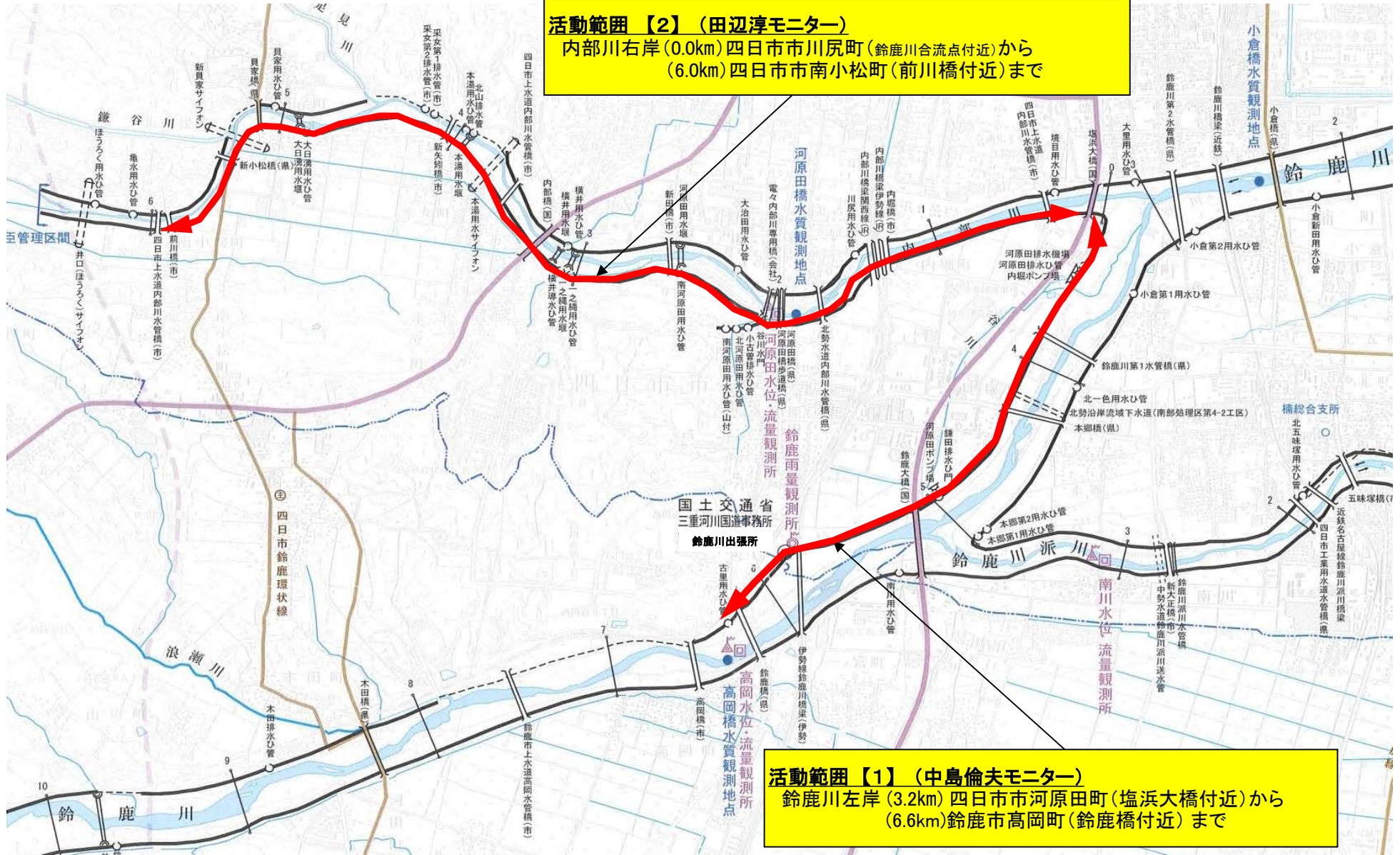
河川愛護モニター報告

場所 (番号)	連絡日	報告内容	写真	対応状況
	令和1年12月15日	異常なし ・鈴鹿川左岸24k～23kあたりから右岸 を目視したが特になし。	-	-
	令和1年12月25日	異常なし ・鈴鹿川左岸26k付近、枯草多い。 水位低い。	-	-

# 【鈴鹿川水系鈴鹿川及び内部川】

## 活動範囲【2】（田辺淳モニター）

内部川右岸(0.0km)四日市市川尻町（鈴鹿川合流点付近）から  
(6.0km)四日市市南小松町（前川橋付近）まで



## 活動範囲【1】（中島倫夫モニター）

鈴鹿川左岸(3.2km)四日市市河原田町（塩浜大橋付近）から  
(6.6km)鈴鹿市高岡町（鈴鹿橋付近）まで

## 【鈴鹿川水系鈴鹿川】



# 【鈴鹿川水系鈴鹿川】

## 活動範囲【4】(小林和代モニター)

鈴鹿川左岸 (24.0km) 亀山市布気町(守口揚水機付近)から  
(28.0km) 亀山市関町木崎(グランド付近)まで

鈴鹿川右岸 (24.0km) 亀山市山下町から  
(28.0km) 亀山市関町木崎(クレハエラストマー亀山工場付近)まで

