

場所 (番号)	連絡日	報告内容	写真	対応状況
	令和1年12月4日	異常なし ・師走に入り、例年通り雲出橋の脇に凍結防止剤(塩化カルシウム)が置かれていた。いつも通り上流からR23雲出大橋に近づくと、堤防下に大きなビニール袋が4個投げ捨てられていた(3.6k付近)。上から見ると中身は飲物容器・プラスチック容器・家庭ゴミでなく業務用、この地点は車が止めやすく立ち去りやすい。	-	12/5河川パトロールにて現地確認し撤去済。
	令和1年12月8日	異常なし ・津市「高茶屋地区自主防災合同訓練」に参加した。市民センターに満杯になるくらいの人に参加されて、皆関心を持っていると感じた。講演ではライフライン(電気ガス水道)が寸断されたときの対応についての話、外では防災訓練・炊き出しがあり、毎年参加している。	-	-
⑤-1	令和1年12月11日	異常なし ・この2～3日風も無く寒さを感じない日が続いている。川面では今の季節、鴨の姿があり、勝手気ままにゆうゆうと泳いでいた。堤防の法面に、また黄色に新しく芽吹いた草が群れを作って点在していた。既存の古い草とのコントラストが異常に映った。特に雲出橋西詰で多く見られた。		-
	令和1年12月18日	異常なし ・曇り空で日差しが無く、地面の風が冷たく感じた。古川の橋梁工事も、右岸(香良洲側)でも基礎工事に入り、大型クレーンが動き出した。川面では、風の関係でさざ波が見られた。この寒い中でも犬の散歩で2～3人見かけた。これは毎日の日課でしょうが、犬にも人に いいこと！	-	-

⑤-2	令和1年12月25日	<p>異常なし</p> <ul style="list-style-type: none"><li>・雲一つ無く快晴で、昼間は寒さを感じなかった。穏やかな日和、いつもながら香良洲大橋から南の堀坂山、西の青山高原の眺めは満足している。川面では、引き潮で川原が見られた。堤防の法面に「水仙の花」が咲いていて、心なごむ思いだった。自然に咲く花は特にそう感じる</li></ul>		-
-----	------------	--	--	---

雲出川水系中村川右岸(近鉄大阪線橋梁付近～島田橋付近)


河川愛護モニター報告

場所 (番号)	連絡日	報告内容	写真	対応状況
	令和1年12月1日	異常なし (1.0～1.6k付近) ウォーキング2(犬散歩) (1.8～2.2k付近) 変化なし (2.2～3.6k付近) [左岸]ウォーキング3、畑仕事1、野草 (クズ、イバラ、セイタカ、ササタケ等)砂 原の獣の足跡が多い。野鳥も見やすい。 [右岸]ウォーキング3、畑仕事2、河川 工事中(河床がスッキリしている) (3.8～4.6k付近) ウォーキング2、畑仕事2、河川工事中	-	-
	令和1年12月8日	異常なし (1.0～1.6k付近) ウォーキング団体クラブ15。 (1.8～2.2k付近) 子供クラブ土手遊び (2.2～3.6k付近) [左岸]ウォーキング2、畑仕事2、野鳥 ホオジロ等目立つ。 [右岸]ウォーキング2、河床工事中スッ キリ感で良い感じ、野草群の整然さ目立 つ。 (3.8～4.6k付近) ウォーキング3、畑仕事3、墓参2、河床 工事中であるがやはり野草が多い、豊 地小バレー練習中	-	-
	令和1年12月15日	異常なし (1.0～1.6k付近) ウォーキング1、部活メンバー15。 (1.8～2.2k付近) 変化なし (2.2～3.6k付近) [左岸]ウォーキング2、畑仕事2、寒い のか歩く人がない。野草群・野鳥も目立 つ。 [右岸]河川工事中、この地域は動物の 隠れ家、ウォーキング2、畑仕事2。 (3.8～4.6k付近) 左右岸河川工事中、動物の隠れ場のエ リアなので注意してパト、ウォーキング2	-	-
	令和1年12月22日	異常なし (1.0～1.6k付近) 変化なし。 (1.8～2.2k付近) 河原遊び (2.2～3.6k付近) [左岸]野鳥カモ15、カイツブリ、ウォー キング2、畑仕事2 [右岸]畑仕事3、河川工事中、キジの鳴 き声聞く (3.8～4.6k付近) ウォーキング2、河川工事中(野草群が 少なくなっている)、豊地小バレー・サッ カー練習60人あまり	-	-

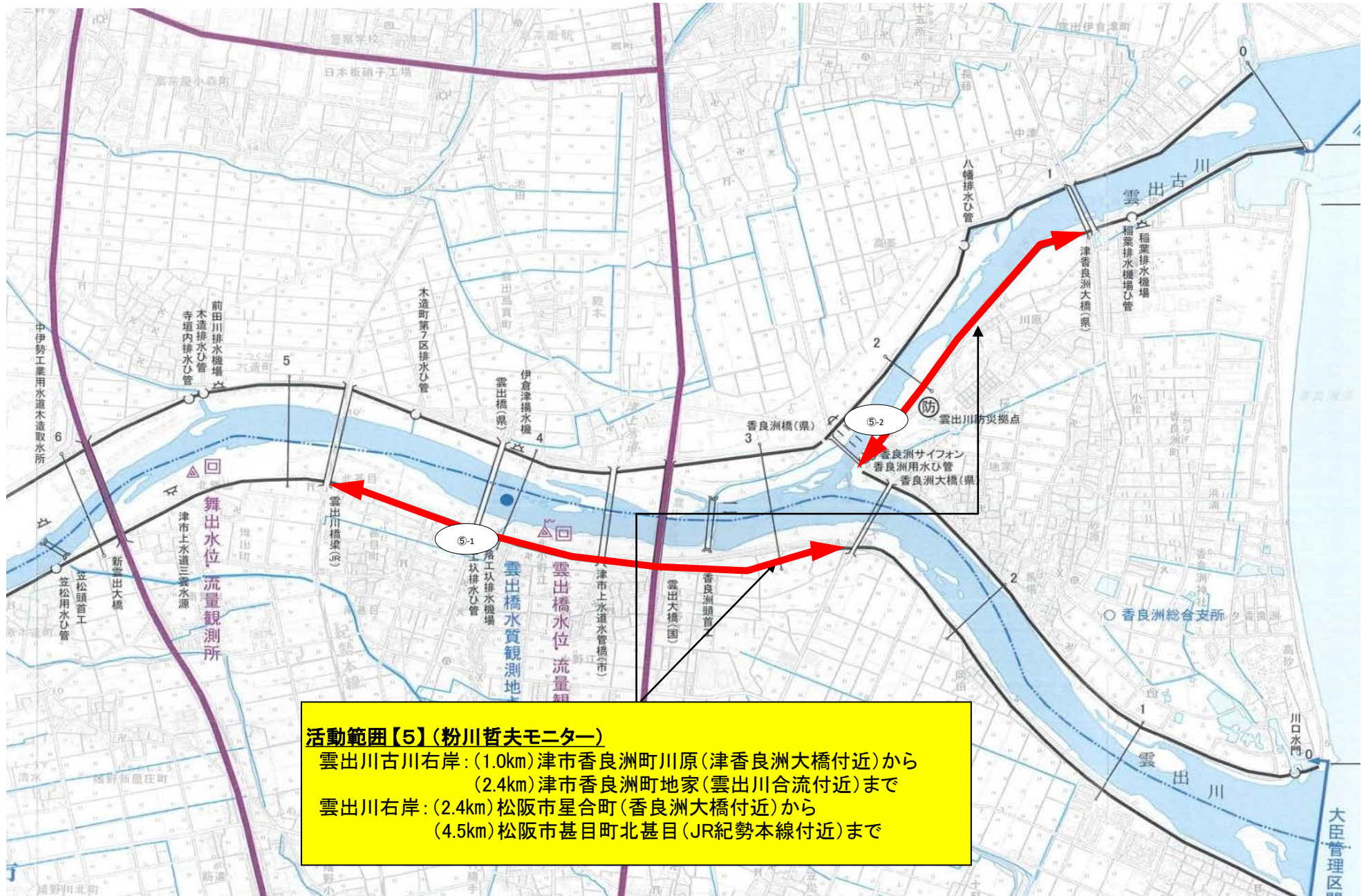
	<p>令和1年12月22日</p>	<p>異常なし                  (1.0～1.6k付近)                  ウオーキング2。                  (1.8～2.2k付近)                  変化なし                  (2.2～3.6k付近)                  [左岸]ウオーキング2、家屋の生垣整備が目立つ、シロサギ8、鯉の変化もなし                  [右岸]ウオーキング2、畑仕事2、カモ30と河原灌木、黄色のオニグルミ?を見る                  (3.8～4.6k付近)                  河川工事中すっきり感がある、ウオーキング2</p>	<p>-</p>	<p>-</p>
--	-------------------	--	----------	----------

雲出川水系波瀬川左岸(龍天橋付近～JR名松線波瀬川第三橋梁付近)  
波瀬川右岸(龍天橋付近～八太橋付近)

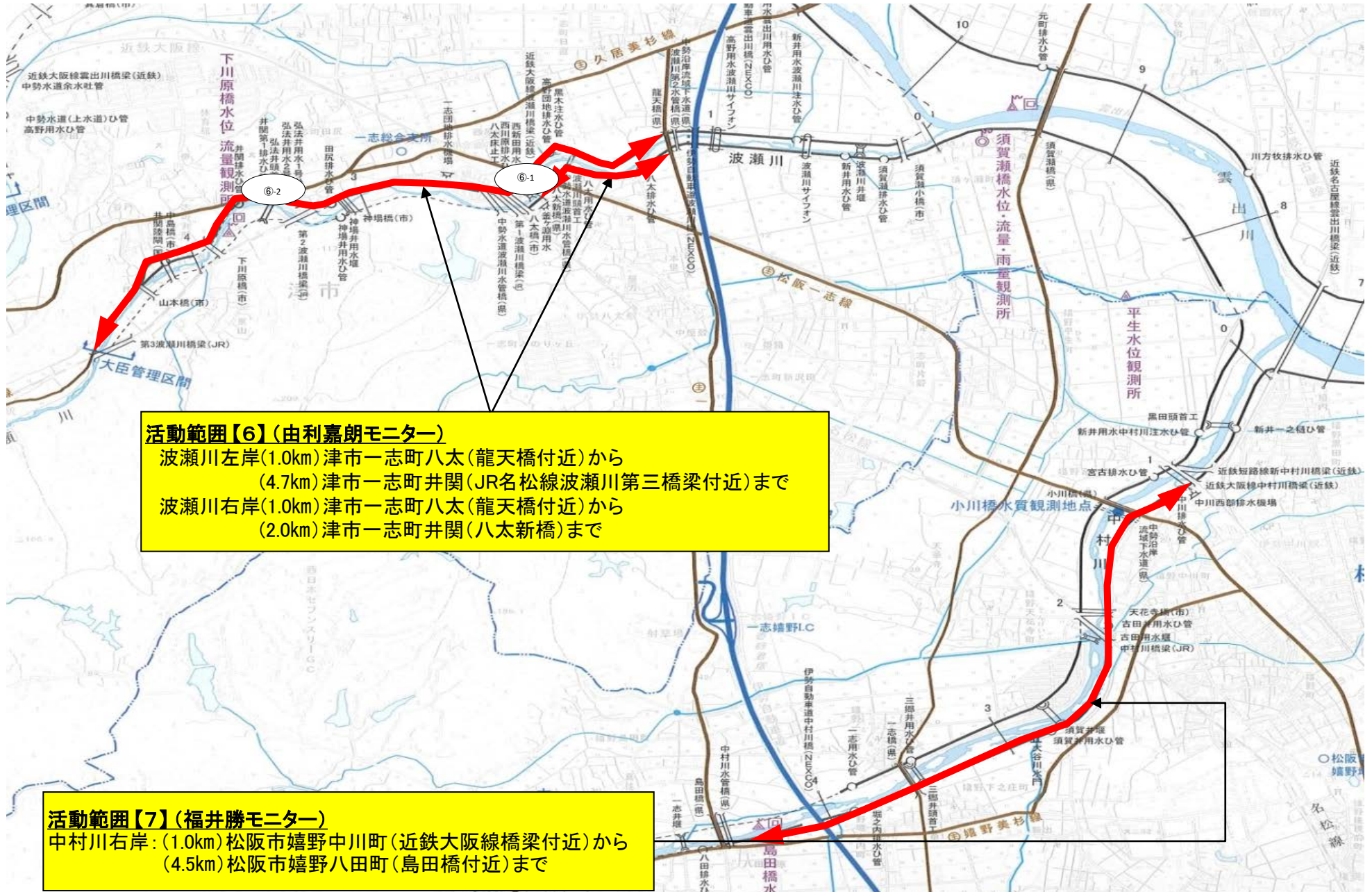
河川愛護モニター報告

場所 (番号)	連絡日	報告内容	写真	対応状況
⑥-1	令和1年12月14日	<p>異常あり</p> <ul style="list-style-type: none"> <li>・一志町八太地区</li> </ul> <p>川にゴミを捨てないで！ 河川や堤防付近はゴミ捨て場ではありませんが、ゴミはなくなりません。</p> <p>ゴミの種類も様々で、家庭ゴミのほか、家電製品等も多く、特に家電リサイクル対象の4品目(テレビ、冷蔵庫、洗濯機、エアコン)などの回収と処理に困っています。これらのゴミは、付近で生活されている方々にとっても不快なものであることは勿論、出水時には流出して堤防や橋などを傷つけたり、環境を悪化させる虞のあるものです(三重河川国道事務所HPより抜粋)。 長閑な河川敷は安らぎを覚え、自然環境保全是大切だと思います。</p>	 <p>八太橋より下流</p>  <p>八太橋付近</p>  <p>八太橋より上流</p>	<p>河川パトロールにて巡視したが、ゴミを確認できず。</p>
⑥-2	令和1年12月25日	<p>異常なし</p> <ul style="list-style-type: none"> <li>・一志町井関地区</li> </ul> <p>県防災学習1～3月の講師補助の連絡があります。参加者は、地域自治会の方から福祉・看護関係の専門職の方、小・中学校の生徒・職員方等、多岐にわたり、参加者に合わせた内容です。自助の大切さを伝えたいですね～。</p>	 <p>弘法井堰より上流</p>  <p>弘法井堰付近</p>  <p>弘法井堰より下流</p>	<p>-</p>

# 【雲出川水系雲出川及び雲出古川】



# 【雲出川水系中村川及び波瀬川】



**活動範囲【6】(由利嘉朗モニター)**  
 波瀬川左岸(1.0km)津市一志町八太(龍天橋付近)から  
 (4.7km)津市一志町井関(JR名松線波瀬川第三橋梁付近)まで  
 波瀬川右岸(1.0km)津市一志町八太(龍天橋付近)から  
 (2.0km)津市一志町井関(八太新橋)まで

**活動範囲【7】(福井勝モニター)**  
 中村川右岸:(1.0km)松阪市嬉野中川町(近鉄大阪線橋梁付近)から  
 (4.5km)松阪市嬉野八田町(島田橋付近)まで