



鈴鹿川水系鈴鹿川左岸(R23塩浜大橋付近～鈴鹿橋付近)

河川愛護モニター報告


場所 (番号)	連絡日	報告内容	写真	対応状況
	令和1年11月3日	異常なし ・本郷橋下流の堤防法面の雑草伐採が始まった。 ・伊勢鉄道橋梁上流側下流側の両河川敷人影無し。 ・最下流の野球グラウンド(内堀町グラウンド)では車が20台程駐車し、野球の練習が始まるところだった。	-	-
	令和1年11月10日	異常なし ・伊勢鉄道橋梁下流側の河川敷で4人で遊ぶ人有り。 ・最下流の野球グラウンド及びサッカーグラウンド(内堀町グラウンド)では、30台くらいの車が駐車し、大勢の人が野球の練習中。 ・河道の水量は普通。	-	-
	令和1年11月17日	異常なし ・最下流の野球グラウンド及びサッカーグラウンド(内堀町グラウンド)を使って、大勢の人が野球の練習を実施。 ・本郷橋上流側の堤防法面の雑草伐採中。	-	-
	令和1年11月23日	異常なし ・伊勢鉄道橋梁下流河川敷で、サッカーのドリブル練習する人1名有り。 ・最下流野球グラウンド(内堀町グラウンド)で野球練習する子供数人有り。サッカーグラウンドでは数人の少年が遊び中。	-	-

鈴鹿川水系鈴鹿川左岸(庄野橋付近～(和泉橋経由)平和橋付近)

河川愛護モニター報告

場所 (番号)	連絡日	報告内容	写真	対応状況
③-1	令和1年11月4日	異常なし ・合流点付近の水量、鈴鹿川の方が安楽川より多い。 左岸、汲川原橋から庄野橋間、除草作業開始(③-1)。		-
	令和1年11月11日	異常なし		-
	令和1年11月18日	異常なし ・左岸汲川原排水樋管から上流側除草開始。	-	-
③-2	令和1年11月23日	異常なし ・鈴鹿バルーンフェスティバルの状況。		-

鈴鹿川水系鈴鹿川左岸(庄野橋付近～(和泉橋経由)平和橋付近)

場所 (番号)	連絡日	報告内容	写真	対応状況
③-3 ③-4	令和1年11月25日	異常なし ・庄野橋上流 堤外地側の旧ゲートボール場横(③-3)を除草してもらっているが、昨年から使用していないため、庄野橋上流にある堤内側の庄野排水樋管付近(③-4)を除草した方が良いと思う。		-

鈴鹿川水系鈴鹿川左右岸
(亀山市布気町及び山下町付近～関町木崎及び古厩付近)

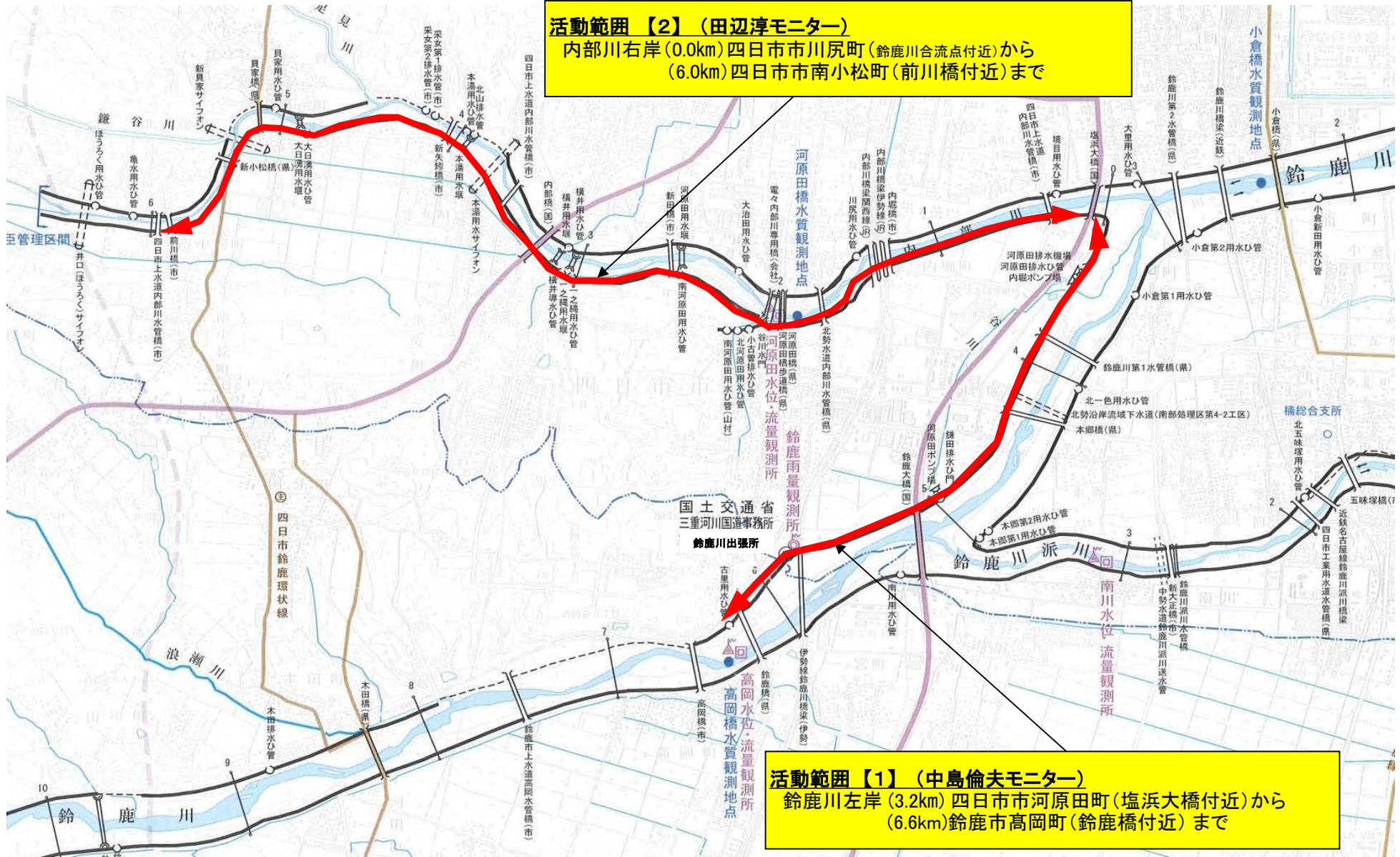
河川愛護モニター報告

場所 (番号)	連絡日	報告内容	写真	対応状況
④-1	令和1年11月10日	異常なし ・(太岡寺礮)名阪国道の高架下(橋梁下)に東海道五十三次の版画パネルがあり、道を通る人が歴史を感じ心が和むようです。		-
	令和1年11月19日	異常なし ・勸進橋、水位低い。	-	-

【鈴鹿川水系鈴鹿川及び内部川】

活動範囲【2】(田辺淳モニター)

内部川右岸(0.0km)四日市市川尻町(鈴鹿川合流点付近)から
(6.0km)四日市市南小松町(前川橋付近)まで



活動範囲【1】(中島倫夫モニター)

鈴鹿川左岸(3.2km)四日市市河原田町(塩浜大橋付近)から
(6.6km)鈴鹿市高岡町(鈴鹿橋付近)まで

【鈴鹿川水系鈴鹿川】



【鈴鹿川水系鈴鹿川】

活動範囲【4】(小林和代モニター)

鈴鹿川左岸 (24.0km) 亀山市布気町(守口揚水機付近)から
(28.0km) 亀山市関町木崎(グランド付近)まで

鈴鹿川右岸 (24.0km) 亀山市山下町から
(28.0km) 亀山市関町木崎(クレハエラストマー亀山工場付近)まで

