





場所 (番号)	連絡日	報告内容	写真	対応状況
⑤-1	令和1年8月5日	異常なし ・台風の前触れか海からの風が強く感じられた。香良洲大橋付近では、引潮時に「シジミ採り」の人が2人。古川の西山公園には「火気厳禁」の立て札が3箇所設置されていた。夏休み中の「夜間花火」に対する理解を深め協力を願うものか？早くも堤防脇の「ススキ」が穂を伸ばしている。		-
⑤-2	令和1年8月13日	異常なし ・お盆の入り。 今週も台風10号の影響で海風が強い。堤防のススキも風で大きく揺れている。川の水の色も風の影響が濃い緑色。行き交う人も車も少なめ。2～3日後の台風接近が心配。香良洲頭首工は大潮の満潮時で落差が極端に少なく感じる。		-
	令和1年8月21日	異常なし ・お盆が過ぎたとは言え屋間は暑い。しかも天気は不安定である。雲出橋右岸南詰めにある「ふれあい公園」で毎週巡回している松阪市振興局の人と話す機会があった。「トイレ、洗面所をいつも綺麗にしてください」と申し上げたら恐縮されていた。「汚されていないときは、ホッとします」との言葉に実感が伝わってきた。	-	-
⑤-3	令和1年8月29日	異常なし ・久しぶりの晴天も残暑は厳しい。西日が川面に映え眩しいくらい。大潮の満潮だからなのか海鳥の姿が無い。犬の散歩4組を見かけた。朝夕の2回、毎日である。本人曰く「犬が可哀想だから」とのこと。投げ捨てゴミは草丈が高くあまり目立たないのかな？		-

雲出川水系波瀬川左岸(龍天橋付近～JR名松線波瀬川第三橋梁付近)
波瀬川右岸(龍天橋付近～八太橋付近)

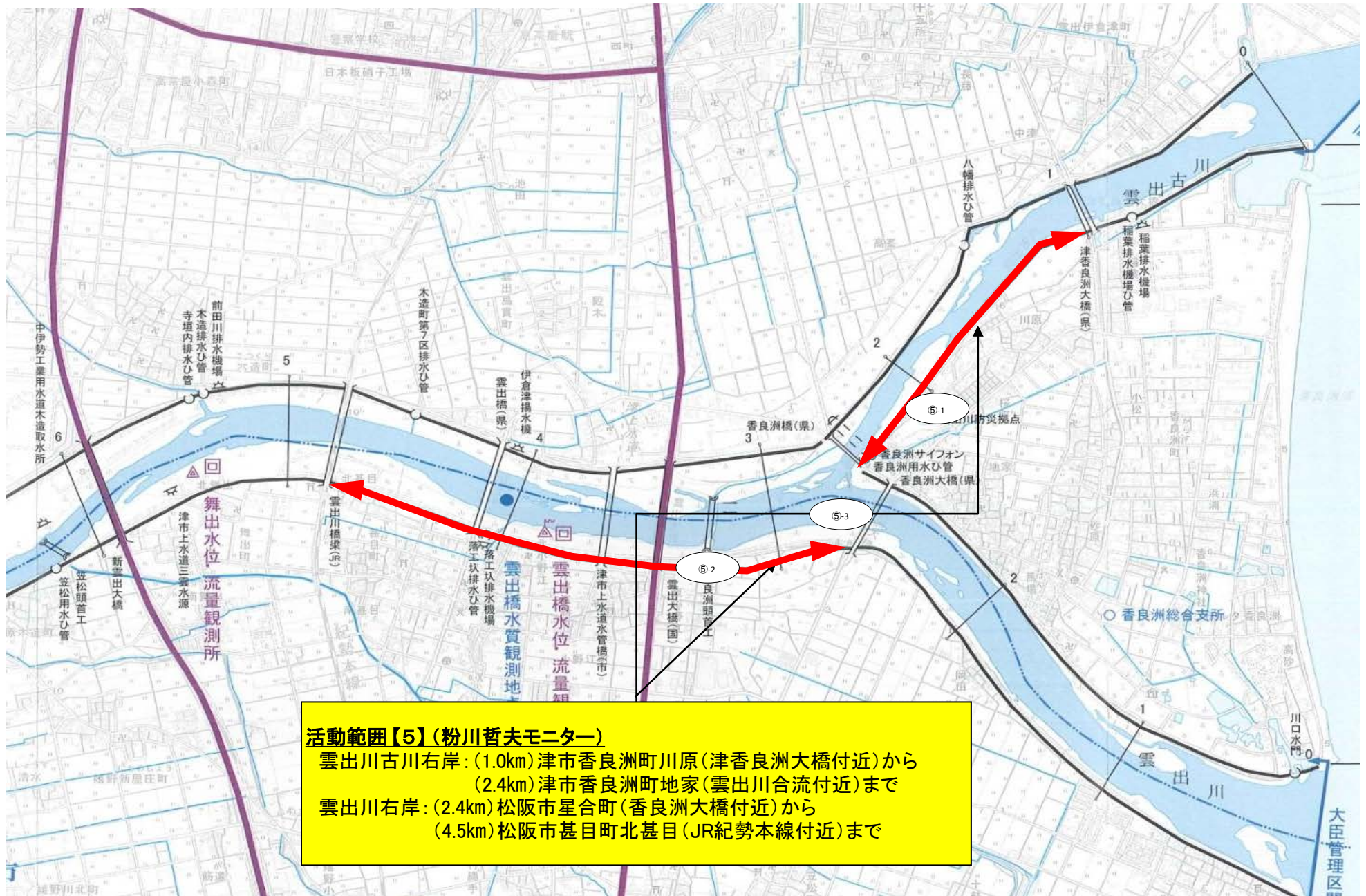
河川愛護モニター報告

場所 (番号)	連絡日	報告内容	写真	対応状況
⑥-1	令和1年8月4日	<p>異常なし</p> <p>・[一志地区]</p> <p>8月上旬は好天に恵まれ暑い日が続きました。新聞・テレビ報道では高温・少雨で野菜等の高騰を日夜報道しています。熱帯夜の日も多く高齢者・乳幼児・小学生の熱中症・日射病の注意を津市広報で流しています。</p> <p>波瀬川は河原の中州で白鷺が小魚を求めて息を潜めていました。錦鯉(60cm程)が悠然と仲間を引き連れて泳いでいます。概ね自然環境保全は保たれていると思います。</p>	 <p>八太橋下流</p>  <p>八太橋下流の白鷺</p>  <p>八太橋下流の錦鯉</p>	-
⑥-2	令和1年8月20日	<p>異常なし</p> <p>・[一志地区]</p> <p>8月下旬は連続台風の影響で九州・中国地方の災害情報が新聞・テレビを賑わせています。災害時に見回りを強行した高齢者の死亡事故もあり、古い常識と傲りがあったのかなあとも思う。危機管理意識を常日頃持ち、新しい知識を備えることが大切です。時短降雨が50mmを超えると息苦しさを覚え風景が一変します。道路が川のように流れ、排水口から溢れ出た雨水が流れを堰き止めすぐに浸水します。排水溝の清掃を怠れば流れが堰き止められ道路一面が水面下に陥ります。対岸の火事で無く。</p>	 <p>八太橋下流①</p>  <p>八太橋下流②</p>  <p>弘法井頭首工</p>	-

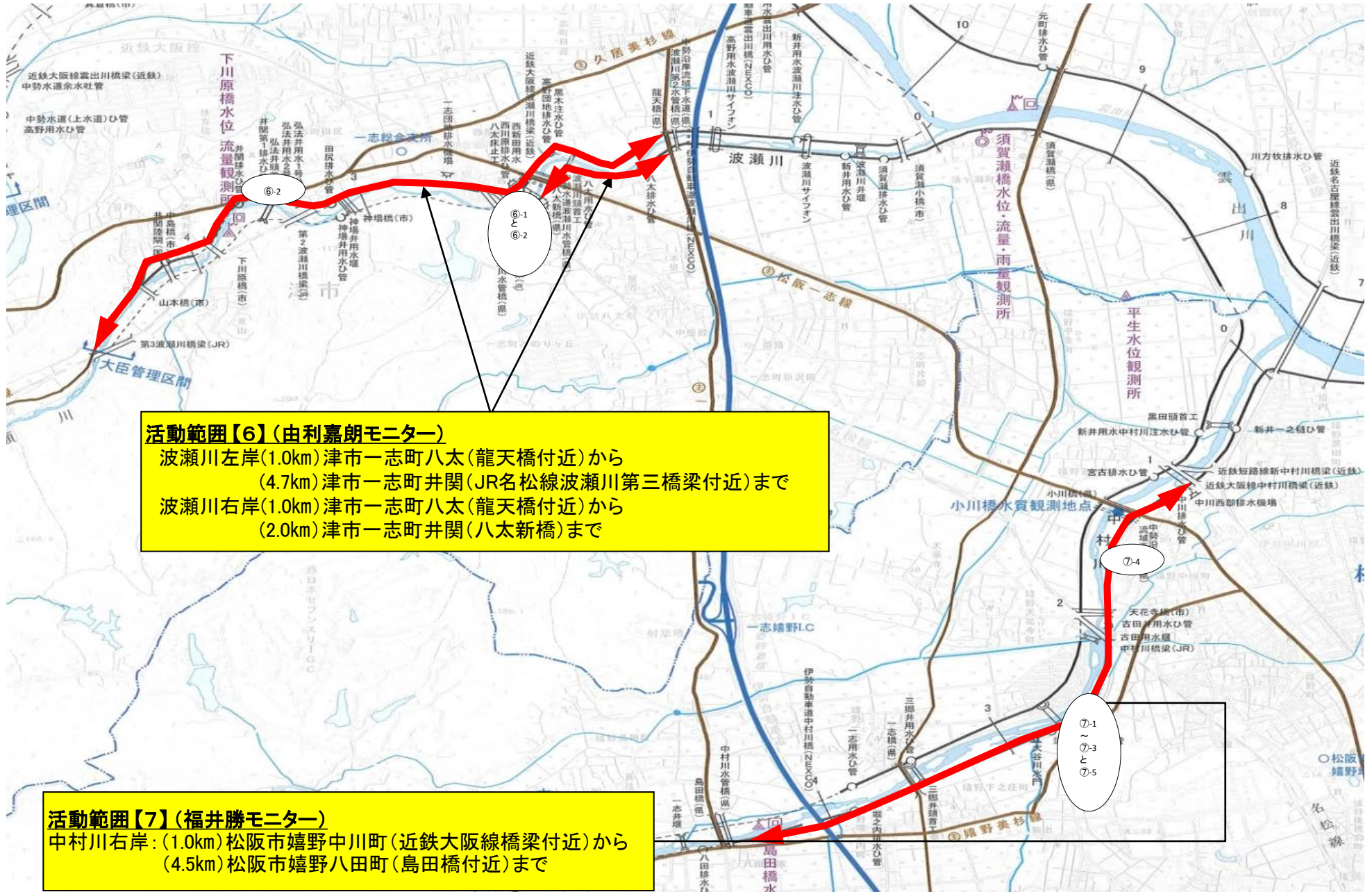
場所 (番号)	連絡日	報告内容	写真	対応状況
⑦-1	令和1年8月4日	<p>異常なし (1.0～1.6k付近) 夏草旺盛。虫の音が多い。 (1.8～2.2k付近) カワウ4 (2.2～3.6k付近) [左岸]ススキ、クズ、カワラニガナ、ギンギン、ヒルガオ等の野草が目立つ。野鳥よりキリギリス等虫の声が多い。ウォーキングは朝早くに歩いているようだ。 [右岸]ウォーキング2、墓参3グループ。 河原の野草は一番盛ん。 (3.8～4.6k付近) ウォーキング2、河原の野草(クズ、ヨモギ、セイタカ)</p>	 <p>河原の野草(クズ、セイタカ等)</p>	-
⑦-2	令和1年8月11日	<p>異常なし (1.0～1.6k付近) ウォーキング1、犬散歩1、桜堤綺麗に除草済。 (1.8～2.2k付近) 特になし。 (2.2～3.6k付近) [左岸]ウォーキング2、ツバメ6、カルガモ10、カワウ5、シロサギ10。河原の野草元気。虫の音大きい。 [右岸]ウォーキング2、墓参6、農耕者3、キジの鳴き声 (3.8～4.6k付近) ウォーキング2、農耕者2、河原野草(クズ、ススキ)旺盛。</p>	 <p>カワウ等</p>	-
⑦-3	令和1年8月18日	<p>異常なし (1.0～1.6k付近) ウォーキング2、犬散歩2。 (1.8～2.2k付近) カワウ3。 (2.2～3.6k付近) [左岸]水位高い。ウォーキング3。野鳥より虫の音盛ん。河原の野草(ススキ、セイタカ、クズ)目立つ。 [右岸]ウォーキング2、農耕者3、河原は野草旺盛。野鳥、虫は静か。 (3.8～4.6k付近) ウォーキング2、農耕者2。</p>	 <p>河原野草(クズ、セイタカ、ススキ)旺盛</p>	-

<p>⑦-4</p>	<p>令和1年8月25日</p>	<p>異常なし (1.0～1.6k付近) 水位高くウォーキングもない。桜堤除草済で綺麗。 (1.8～2.2k付近) 特になし。 (2.2～3.6k付近) [左岸]ウォーキング2、河原の野草旺盛。虫の音賑やか。シロサギ8、アオサギ20と多い。 [右岸]記事なし。 (3.8～4.6k付近) ウォーキング2、アオサギのテリトリーとなるか20羽以上居る。シロサギ10。河原野草旺盛。</p>	 <p>桜堤</p>  <p>カワラナデシコ</p>	<p>-</p>
<p>⑦-5</p>	<p>令和1年8月31日</p>	<p>異常なし (1.0～1.6k付近) 虫取り(蝉、トンボ)の親子2組。 (1.8～2.2k付近) 特になし。 (2.2～3.6k付近) [左岸]水鳥目立つ(カルガモ、中サギ、アオサギ多い)。暑さのせいかも。ツバメも多い。 [右岸]ウォーキング3。農耕者2。 (3.8～4.6k付近) ウォーキング3。赤とんぼ始めトンボ類多い。</p>	 <p>カルガモ</p>  <p>シロツメクサ</p>	<p>-</p>

【雲出川水系雲出川及び雲出古川】



【雲出川水系中村川及び波瀬川】



活動範囲【6】(由利嘉朗モニター)
 波瀬川左岸(1.0km)津市一志町八太(龍天橋付近)から
 (4.7km)津市一志町井関(JR名松線波瀬川第三橋梁付近)まで
 波瀬川右岸(1.0km)津市一志町八太(龍天橋付近)から
 (2.0km)津市一志町井関(八太新橋)まで

活動範囲【7】(福井勝モニター)
 中村川右岸:(1.0km)松阪市嬉野中川町(近鉄大阪線橋梁付近)から
 (4.5km)松阪市嬉野八田町(島田橋付近)まで