

鈴鹿川水系鈴鹿川左岸(R23塩浜大橋付近～鈴鹿橋付近)

河川愛護モニター報告



場所 (番号)	連絡日	報告内容	写真	対応状況
	令和1年7月7日	異常なし ・堤防法面除草始まり、見通し良くなる。 ・ゴミ投棄少ない。 ・川の水量は多く見える。	-	-
①-1	令和1年7月14日	・本郷橋は橋面(路面)舗装修繕完了したが、欄干塗装が古く、腐食により穴が開いている箇所がいくつか見受けられる。早めの補修を。 ・川の水量、多く見える。	-	本郷橋管理者の三重県へ連絡済。
	令和1年7月22日	・堤防法面除草、ほぼ完了。 ・サッカーグラウンドで禁止されているゴルフのプレーする人あり。	-	-
	令和1年7月30日	異常なし ・堤防法面除草、完了。 ・川の水量、適量。 ・河川敷人影無し。	-	-

鈴鹿川水系内部川右岸(鈴鹿川合流点付近～前川橋付近)

河川愛護モニター報告


場所 (番号)	連絡日	報告内容	写真	対応状況
	令和1年7月2日	異常なし ・上流から下流まで廻った。特に変化なし。川の水量思った以上に少ない。魚影も見られない。 ・ゴミは左岸に多く見られる。	-	-
	令和1年7月9日	異常なし ・雨は降ったが思った以上に川の水量が増えていない。水際の草樹は青々としている。 ・全体的に土砂がたまっている。大雨時にはあふれるのではないかな？	-	-
	令和1年7月20日	異常なし ・大雨の後なので水量はかなりあった。水が濁って流れもやや速かった。台風が九州に接近しているので注意しなくては。 ・川幅が狭くなっているの、短時間の大雨でも水かさが増えている。土砂を削った方が良いのでは？	-	-
②-1 ②-2	令和1年7月30日	異常なし ・川の写真撮ってみました。雨の後の水量はあるようです。		-

鈴鹿川水系鈴鹿川左岸(庄野橋付近～(和泉橋経由)平和橋付近)

場所 (番号)	連絡日	報告内容	写真
	令和1年7月2日	異常なし ・連日の降雨、安楽川との合流点付近 鈴鹿川の水量が安楽川のそれより 圧倒的に多い。	-
	令和1年7月9日	異常なし	-
	令和1年7月16日	異常なし ・左岸側鈴鹿市汲川原町及び中富田町 地内除草作業中	-
③-1 ～ ③-5	令和1年7月23日	異常なし ・前日の雷雨により河川増水。	
③-6 ～ ③-8	令和1年7月30日	異常なし ・鈴鹿市和泉町地内安楽川との合流 点付近除草作業完了。昨年切った 竹藪の跡に、もう竹が成長している。	

鈴鹿川水系鈴鹿川左右岸  
(亀山市布気町及び山下町付近～関町木崎及び古厩付近)

河川愛護モニター報告

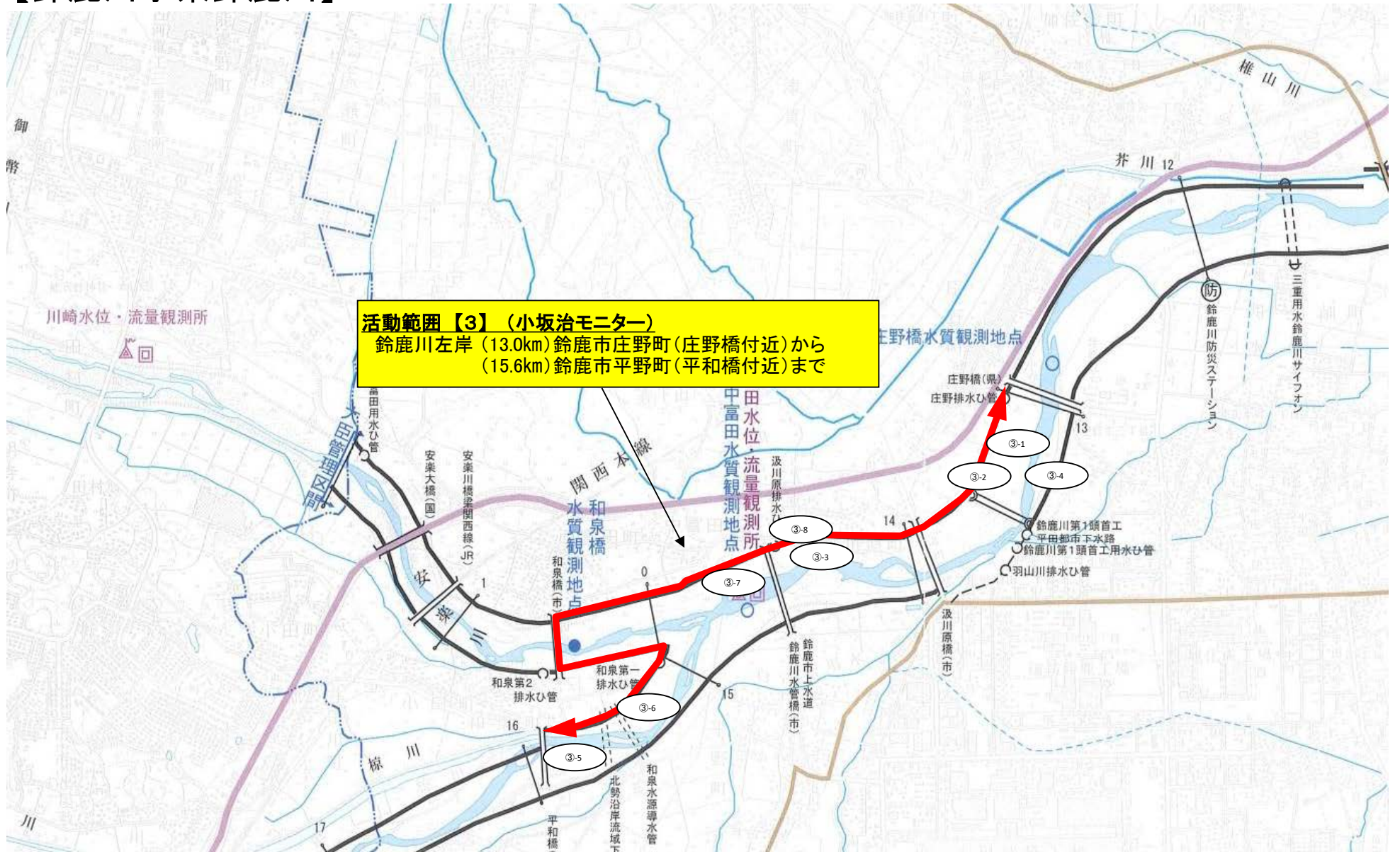
場所 (番号)	連絡日	報告内容	写真
④	令和1年7月24日	異常なし ・鈴鹿川左岸25.6km付近に、地元小学生が描いた絵の看板が目立つように鈴鹿川に立っていて、河川の美化に役立っていると思います。	 A photograph showing a riverbank with a sign that reads '鈴鹿川水系 美しい川を守り隊' (Suikawa River Basin Beautiful River Protection Team). In the background, a bridge spans the river under a blue sky with white clouds.
	令和1年7月14日	異常なし ・梅雨明けで連日暑い日が続き、水位も低く草が茂っている。	-







# 【鈴鹿川水系鈴鹿川】





# 【鈴鹿川水系鈴鹿川】

## 活動範囲【4】(小林和代モニター)

鈴鹿川左岸 (24.0km) 亀山市布気町(守口揚水機付近)から  
(28.0km) 亀山市関町木崎(グランド付近)まで

鈴鹿川右岸 (24.0km) 亀山市山下町から  
(28.0km) 亀山市関町木崎(クレハエラストマー亀山工場付近)まで

