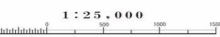


宮川管内図

1:25,000

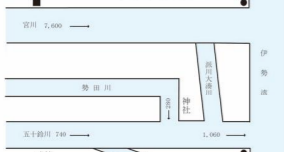


宮川改修計画概要

水源地区標高	三重県多気郡大台町(日ノ出庄1,696m)
流域面積	920km ² (山地308km ² 平地612km ² 河川区域10km ²)
流路延長	勢川91km 大瀬川2km 五十鈴川10km 勢田川7km
大区管理区間	本川1.6km 大瀬川1.7km 五十鈴川3.2km 勢田川1.6km
計画高水流量	本川1,600m ³ /s 大瀬川100m ³ /s 五十鈴川1,000m ³ /s 勢田川280m ³ /s
既往著名出水	昭和13年8月11日(台風17号) 平成16年9月29日(台風第21号) 昭和49年7月7日(台風第8号) 平成29年10月22日(台風第21号) 平成6年9月30日(台風第24号)

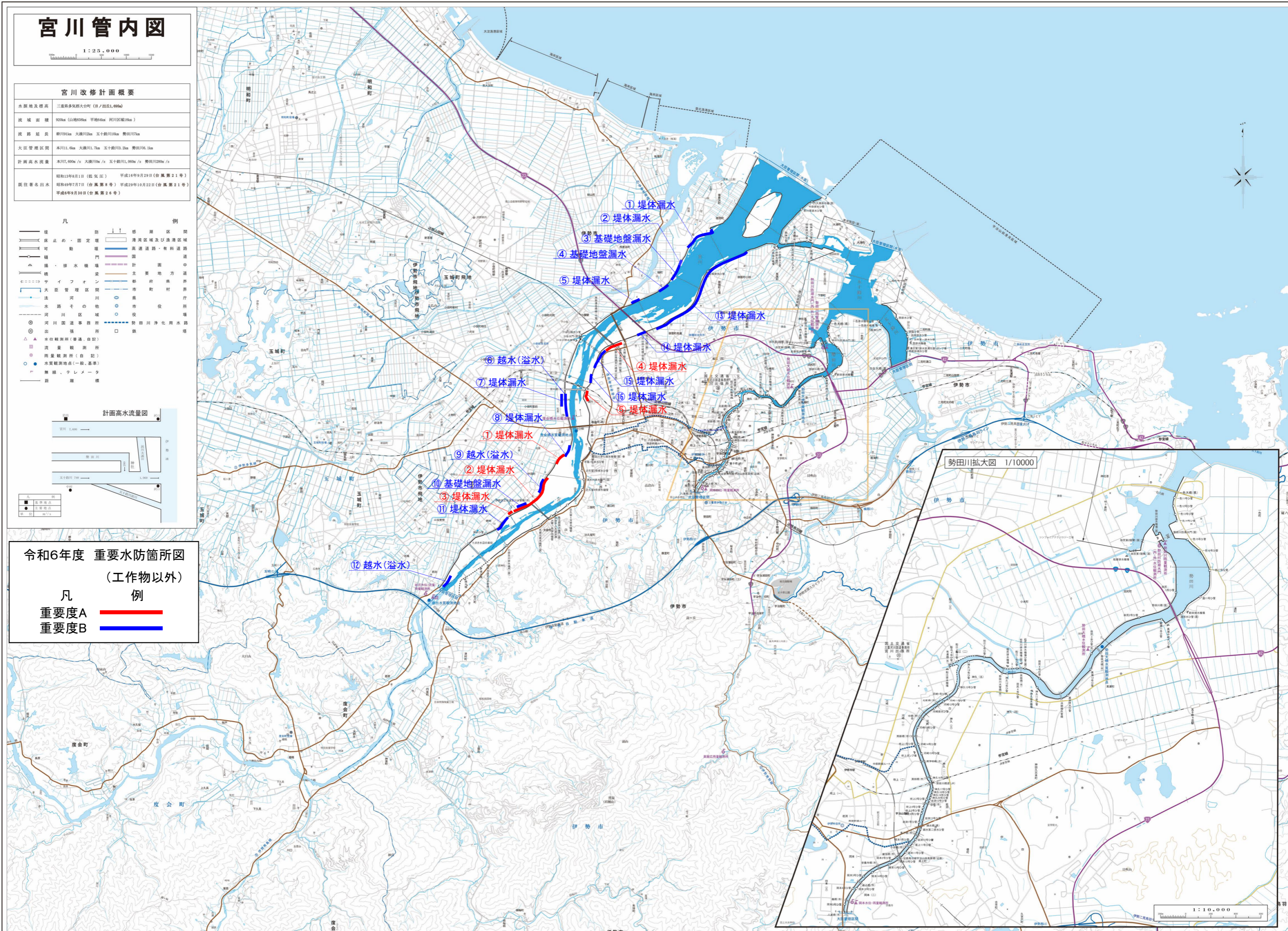
- 凡 例
- 堤防
 - 止り止め・面定堤
 - 可動堤
 - 橋
 - 橋・排水機場
 - サイフォン
 - 大臣管理区間
 - 法河川
 - 水路その他
 - 河川区域
 - 河川国道事務所
 - 出稼所
 - 水自給調整(普通、自給)
 - 流量観測所
 - 雨量観測所(自記)
 - 水質観測地点(一般、基準)
 - 無線、テレメータ
 - 距離標
 - 港湾区域及び漁港区域
 - 高速道路・有料道路
 - 国道
 - 主要地方道
 - 都府県界
 - 市町村界
 - 市役所
 - 役場
 - 勢田川浄化工場
 - 鉄

計画高水流量図



令和6年度 重要水防箇所図 (工作物以外)

- 凡 例
- 重要度A (Red line)
 - 重要度B (Blue line)



勢田川拡大図 1/10000

1:10,000