

# 令和6年度 名四国道事務所事業概要

令和6年4月

名四国道事務所

# 名四国道事務所における改築事業

## 国道23号 名豊道路

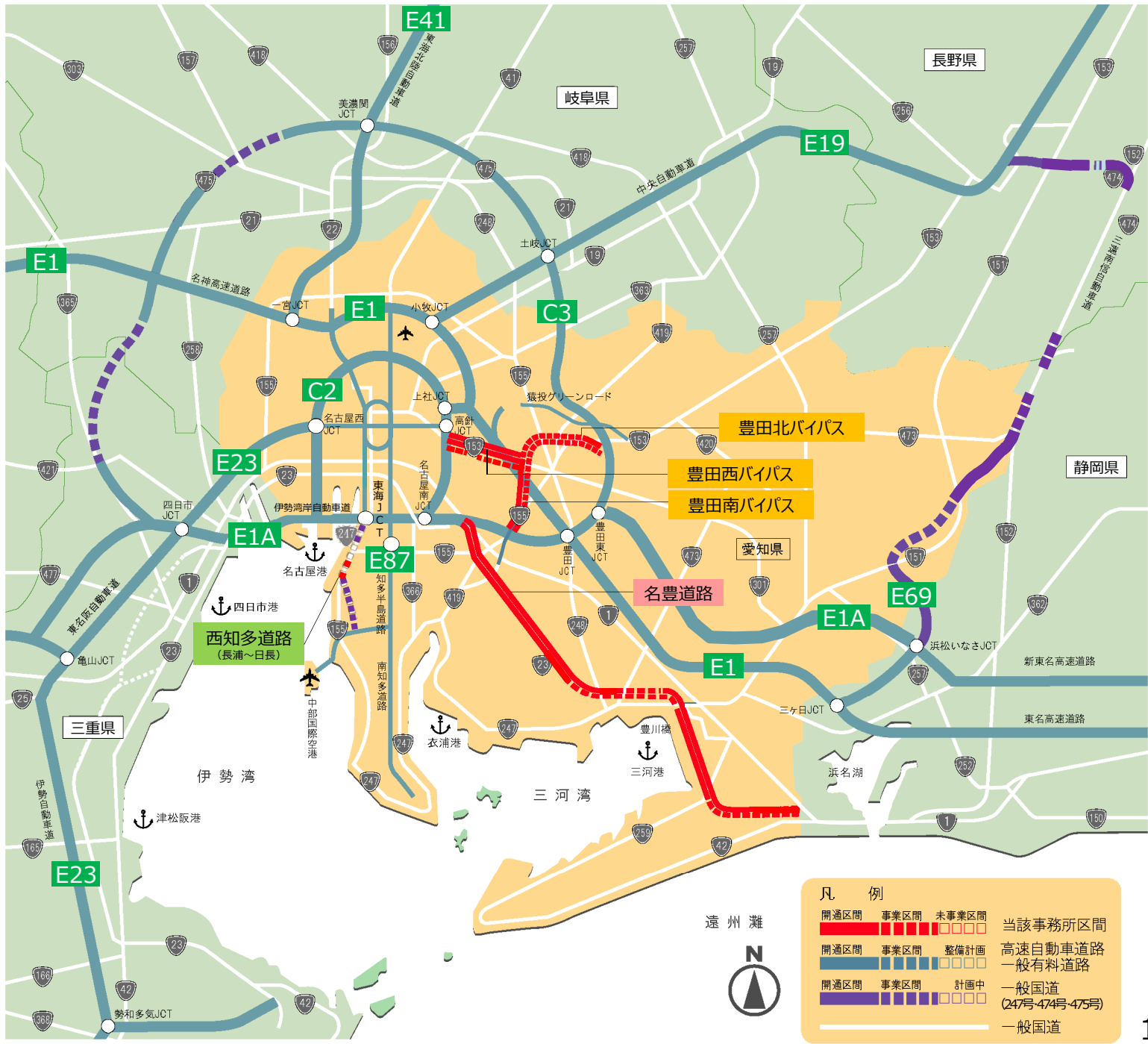
- 豊橋東バイパス
- 豊橋バイパス
- 蒲郡バイパス
- 岡崎バイパス
- 知立バイパス (H25事業完了)

## 国道153号 豊田西バイパス

## 国道153号 豊田北バイパス

## 国道155号 豊田南バイパス

## 国道247号 西知多道路 (長浦～日長)



凡 例			当該事務所区間
開通区間	事業区間	未事業区間	当該事務所区間
開通区間	事業区間	整備計画	高速自動車道路
開通区間	事業区間	計画中	一般国道 (247号-474号-475号)
			一般国道



# 令和6年度名四国道事務所の事業費について

(単位：百万円)

	令和5年度事業費		令和6年度事業費
	当初	補正	当初
23号 豊橋東バイパス	10	0	10
23号 豊橋バイパス	560	230	560
23号 蒲郡バイパス 【令和6年度開通予定※1】	8,500	2,800	8,500
23号 岡崎バイパス	100	0	100
153号 豊田西バイパス	50	0	30
153号 豊田北バイパス	800	0	530
155号 豊田南バイパス	1,987	829	2,324
247号 西知多道路 (長浦～日長)	800	300	1,260
事務所合計	12,807	4,159	13,314

※1 大規模切土工事が順調に進んだ場合

# 名豊道路の整備状況

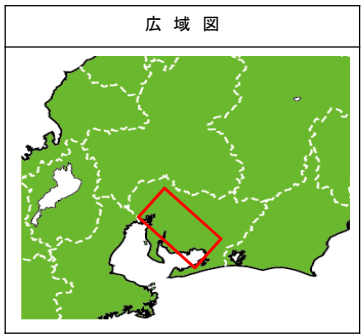
- 国道23号では、豊橋市と名古屋都市圏を結ぶ延長72.7kmのバイパス事業を行っています。
- 豊橋東BP・豊橋BP・蒲郡BP・岡崎BP・知立BPの5つのバイパスで構成され、  
これまでに**全体の約9割にあたる延長約64 km**が開通しています。  
また、**開通区間のうち約5割（延長約31 km）**が4車線で完成しています。

名豊道路 延長: 72.7km(うち延長約63.6kmが開通済)



	知立バイパス	岡崎バイパス	蒲郡バイパス	豊橋バイパス	豊橋東バイパス
暫定2車	H元.11.28 開通	H19.3.26 開通	H26.3.23 開通	H24.10.17 開通	H25.6.23 開通
完成4車	H24.11.10 開通	H28.2.26 開通		H25.6.16 開通	

潮見バイパス  
浜名バイパス  
※( )は仮称



※大規模切土工事が順調に進んだ場合

# 豊橋東バイパス (豊橋東IC～野依IC : 延長9.2km)

- 豊橋東IC～野依ICに至る延長9.2kmの道路で、これまでに**全線が暫定2車線で開通**しています。
- 令和6年度は、豊橋東IC～野依IC間（延長9.2km）において、関係機関協議を行います。

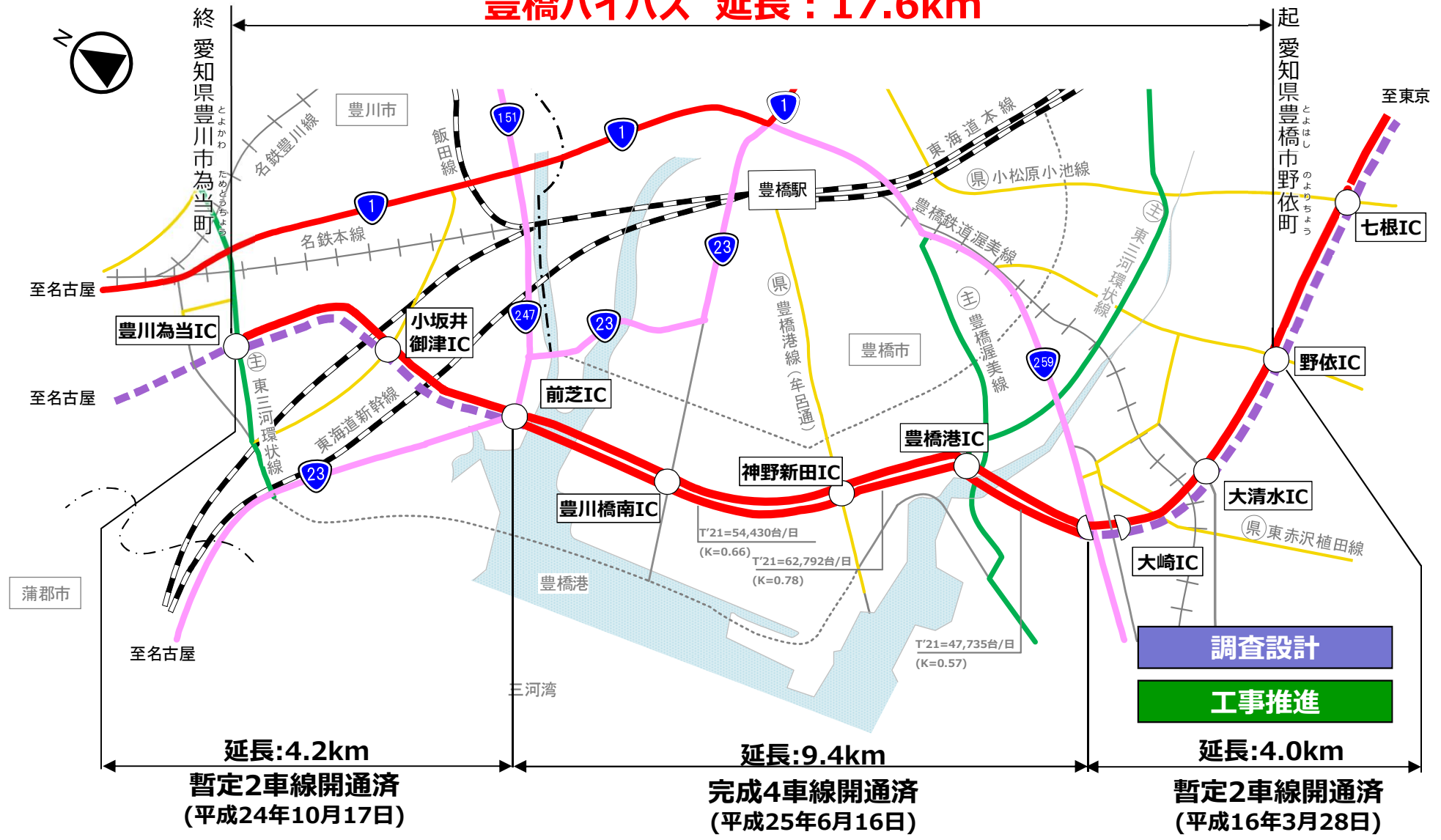
## 豊橋東バイパス 延長 : 9.2km



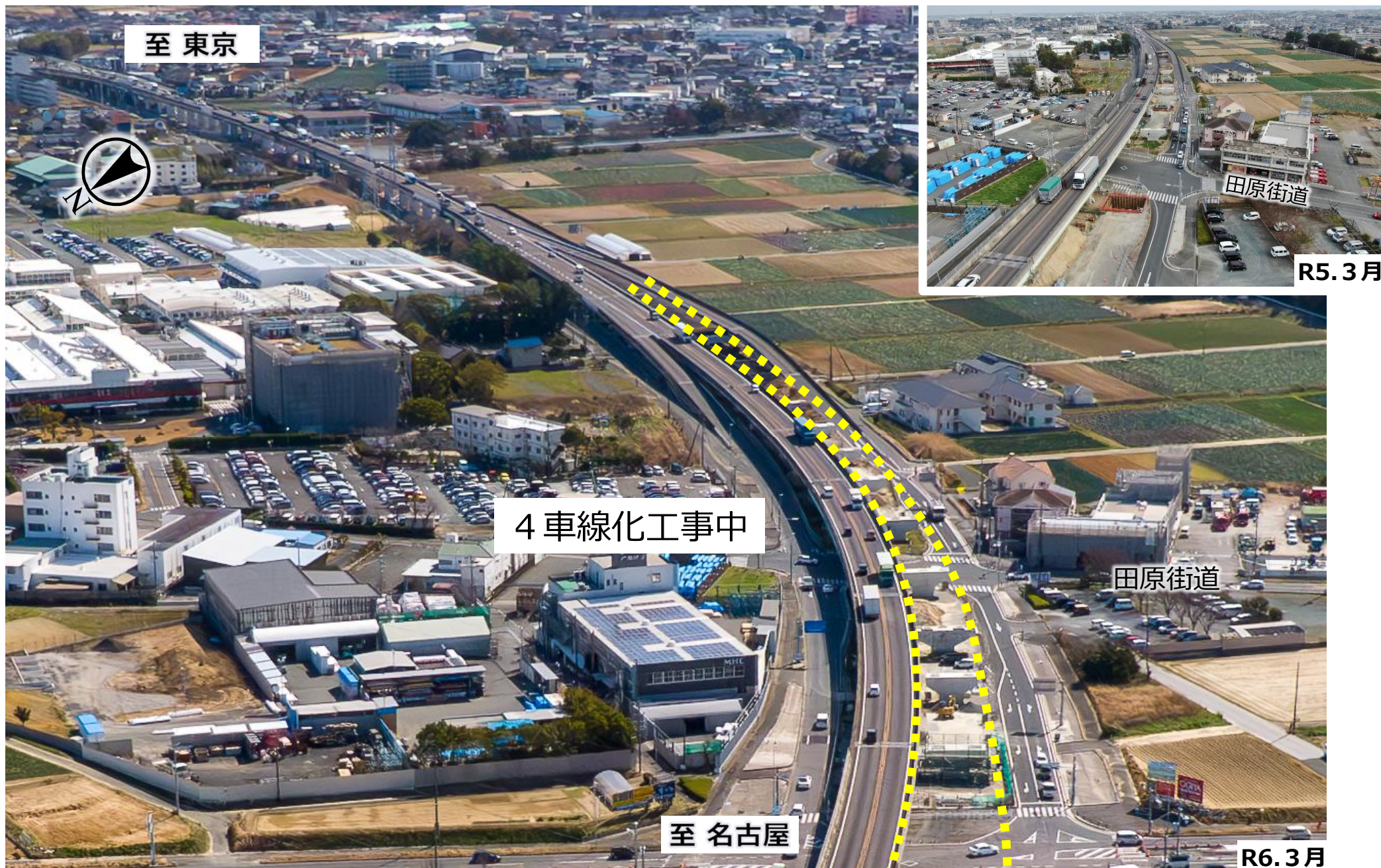
# 豊橋バイパス (野依IC～豊川為当IC : 延長17.6km)

- 野依IC～豊川為当ICに至る延長17.6kmの道路で、これまでに全線が**暫定2車線**で開通し、大崎IC～前芝IC間の延長9.4kmは**4車線**で開通しています。
- 令和6年度は、野依IC～大崎IC間（延長4.0km）において、水文調査等を行うとともに、橋梁上部工事を推進します。

## 豊橋バイパス 延長 : 17.6km





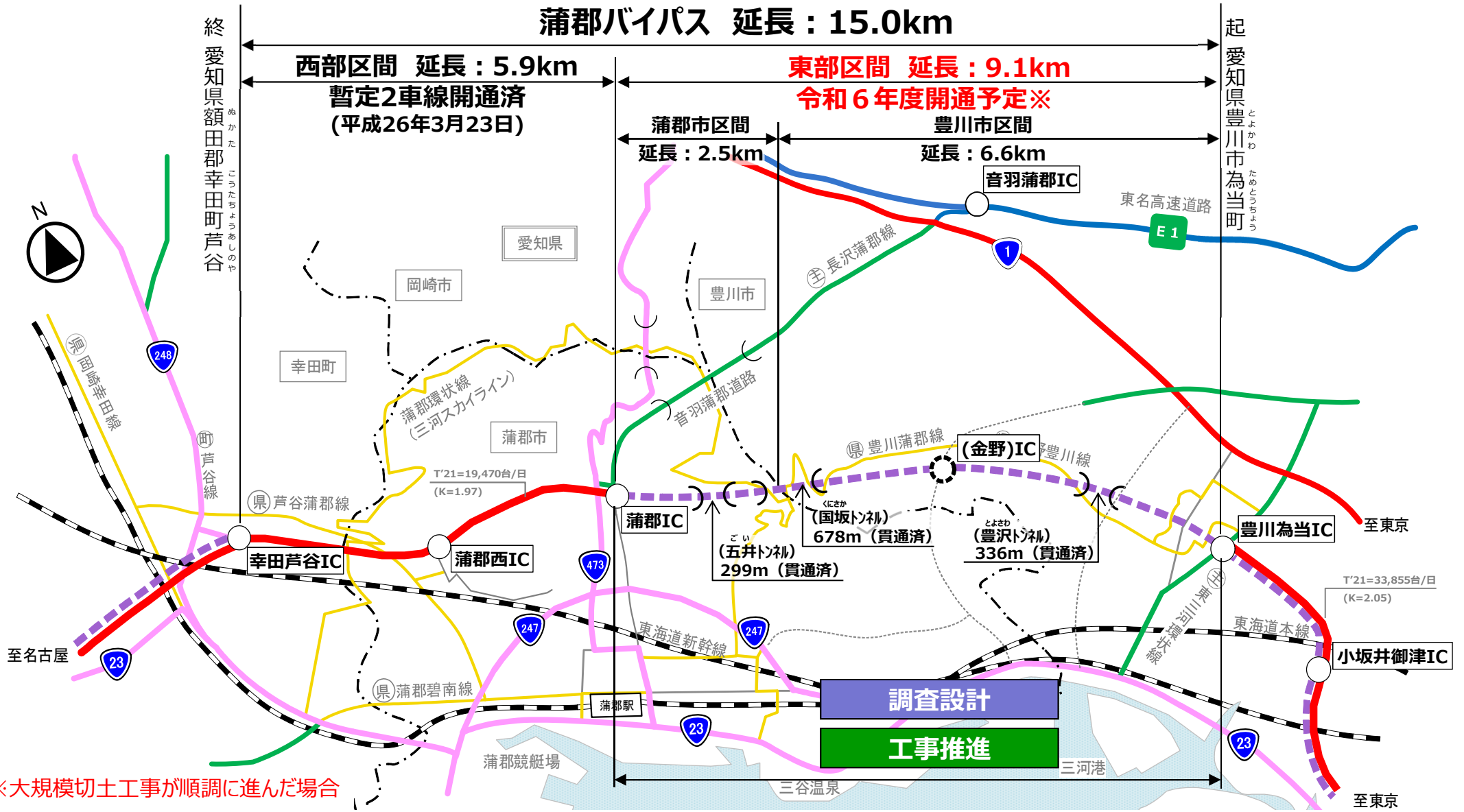


大崎IC付近から東京方面を望む



# 蒲郡バイパス (豊川為当IC~幸田芦谷IC : 延長15.0 km)

- 名豊道路のうち、**唯一の未開通区間** (豊川為当IC~蒲郡IC : 延長9.1km) です。
- 令和6年度は、豊川為当IC~蒲郡IC間において、環境調査等を行うとともに、改良工事、橋梁上部工事、トンネル設備工事や舗装工事を推進します。





# 蒲郡バイパス(豊川為当IC~蒲郡IC間)の進捗状況



蒲郡ICから名古屋方面を望む



# 蒲郡バイパス(豊川為当IC~蒲郡IC間)の進捗状況



国坂トンネルから豊川市御津町方面を望む



# 蒲郡バイパス(豊川為当IC~蒲郡IC間)の進捗状況



豊川市御津町から豊沢トンネルを望む



# 蒲郡バイパス(豊川為当IC~蒲郡IC間)の進捗状況



豊川市御津町付近から名古屋方面を望む



# 蒲郡バイパス(豊川為当IC~蒲郡IC間)の進捗状況



為当第4橋付近から名古屋方面を望む



# 蒲郡バイパス(豊川為当IC~蒲郡IC間)の進捗状況



R元.9月



至豊橋

至  
新  
城  
市  
街

豊川為当IC

至  
蒲  
郡  
市  
街

至名古屋

R6.3月

豊川為当IC付近から豊橋方面を望む



# 岡崎バイパス (幸田芦谷IC～安城西尾IC : 延長14.6 km)

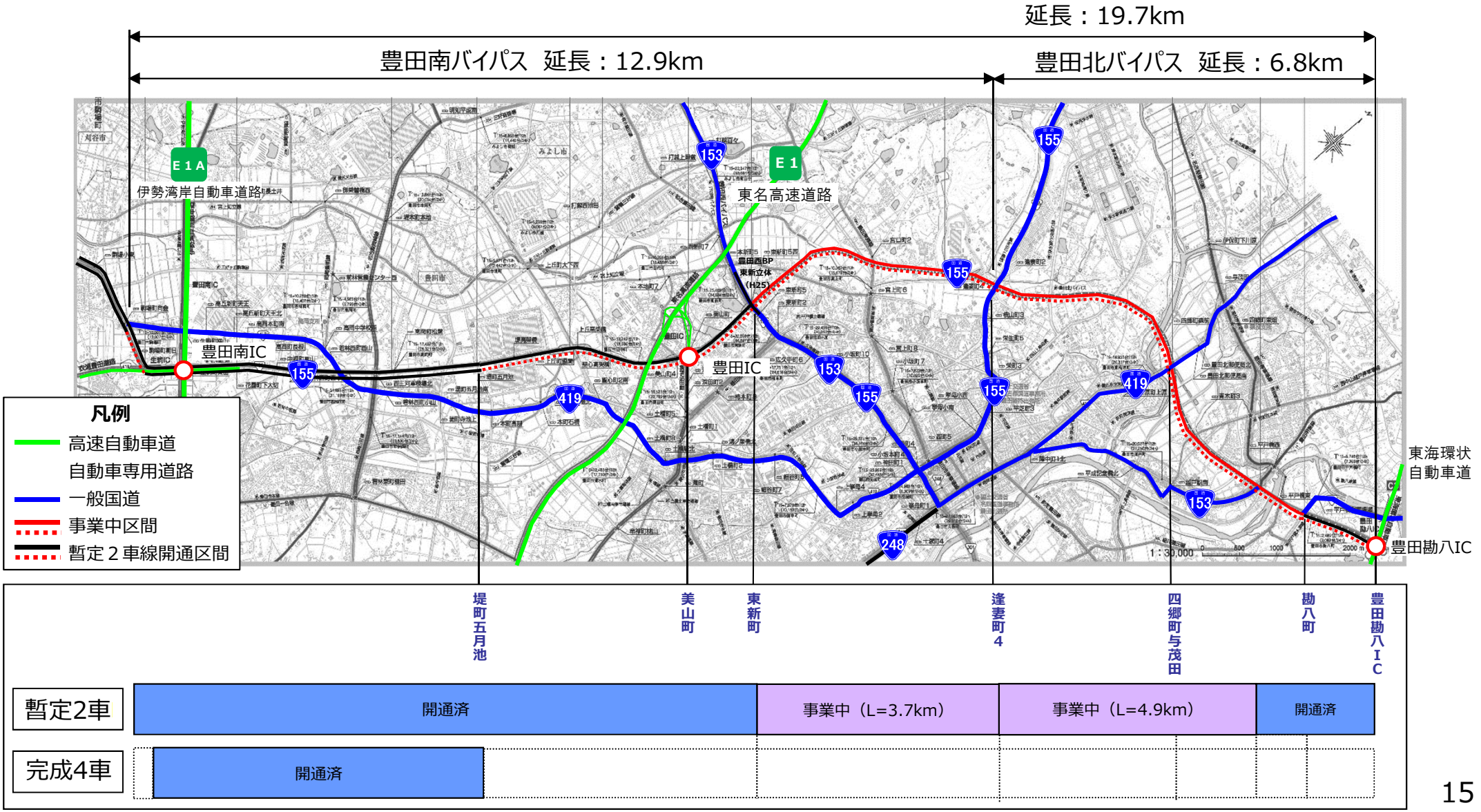
- 幸田芦谷IC～安城西尾ICに至る延長14.6kmの道路で、これまでに**全線が暫定2車線で開通し、西尾東IC～安城西尾IC間の延長5.5kmは完成4車線で開通**しています。
- 令和6年度は、幸田芦谷IC～西尾東IC間（延長9.1km）において、用地調査等を行うとともに、用地買収を推進します。

## 岡崎バイパス 延長 : 14.6km



# 豊田南BP・豊田北BPの整備状況

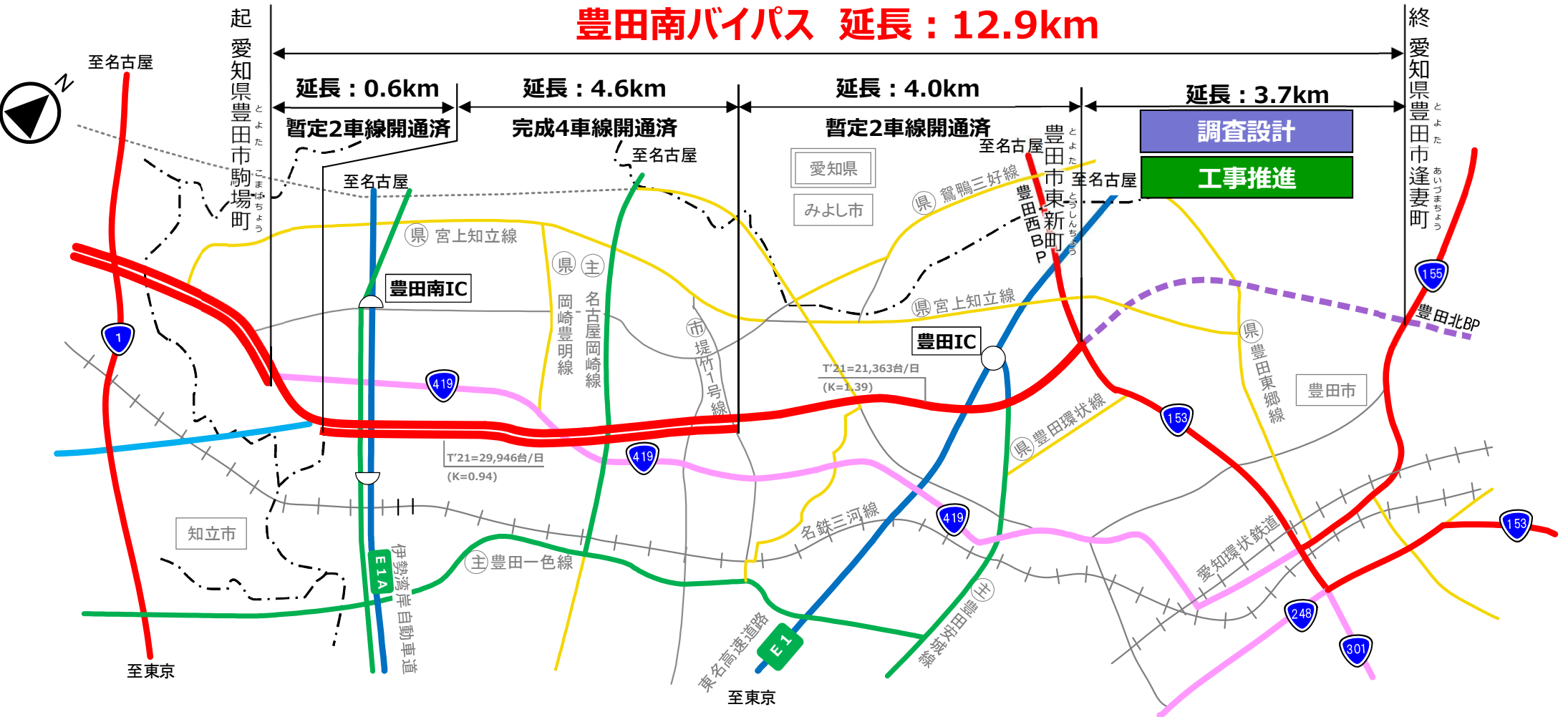
- 国道155号豊田南BP、国道153号豊田北BPは、伊勢湾岸自動車道と東海環状自動車道を結ぶ 延長19.7kmのバイパスで、衣浦豊田道路及び豊田外環状道路の一部を形成しています。
- これまでに、**全体の約56%にあたる延長11.1kmが開通**しています。





# 豊田南バイパス

- 豊田市駒場町～逢妻町に至る延長12.9kmの道路で、これまでに**全体の約71%にあたる延長9.2km**が開通しています。
- 令和6年度は、豊田市東新町～逢妻町間（延長3.7km）において、水文調査等を行うとともに、改良工事や橋梁上下部工事を推進します。

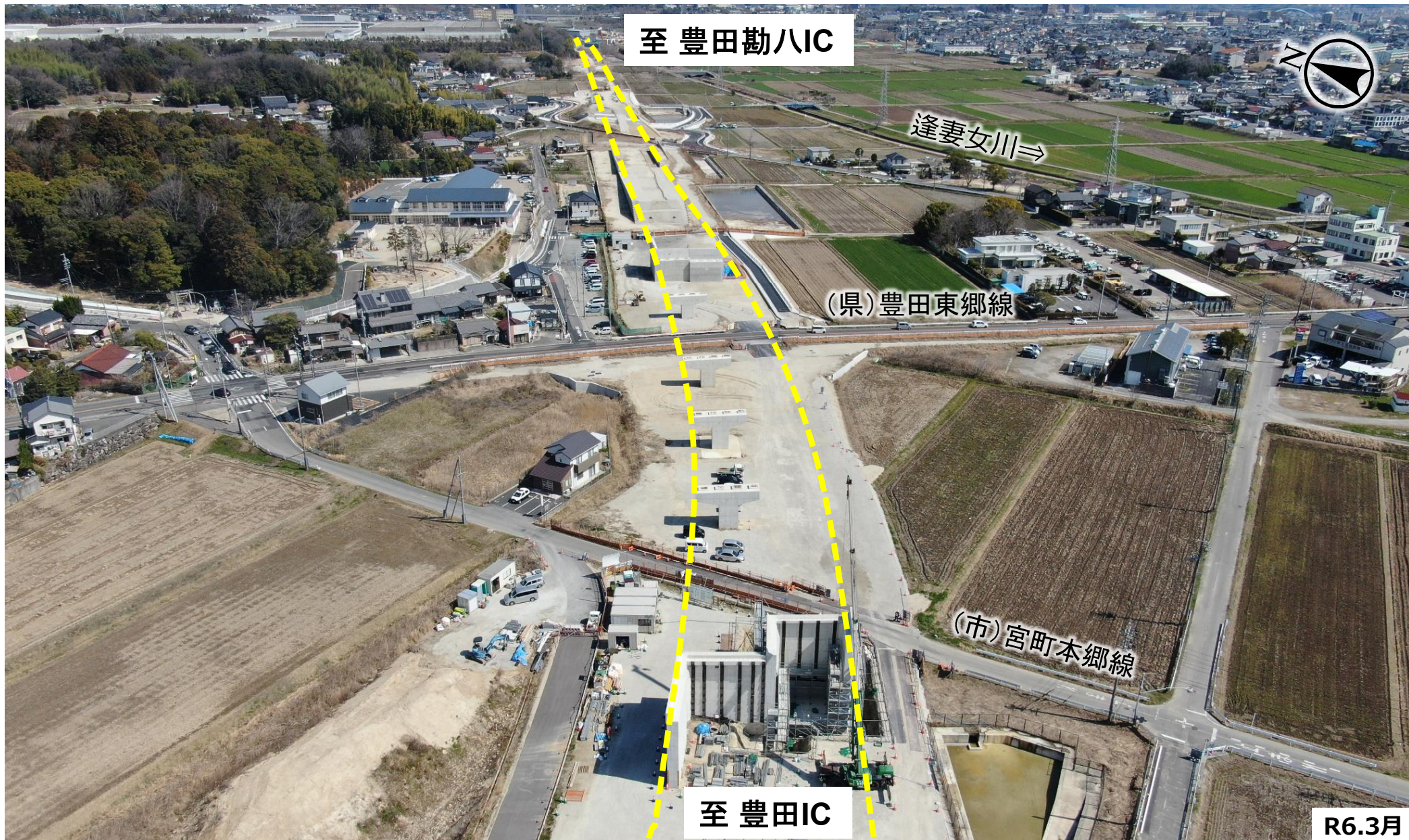


# 豊田南バイパスの現地状況 (豊田市東新町～逢妻町間)



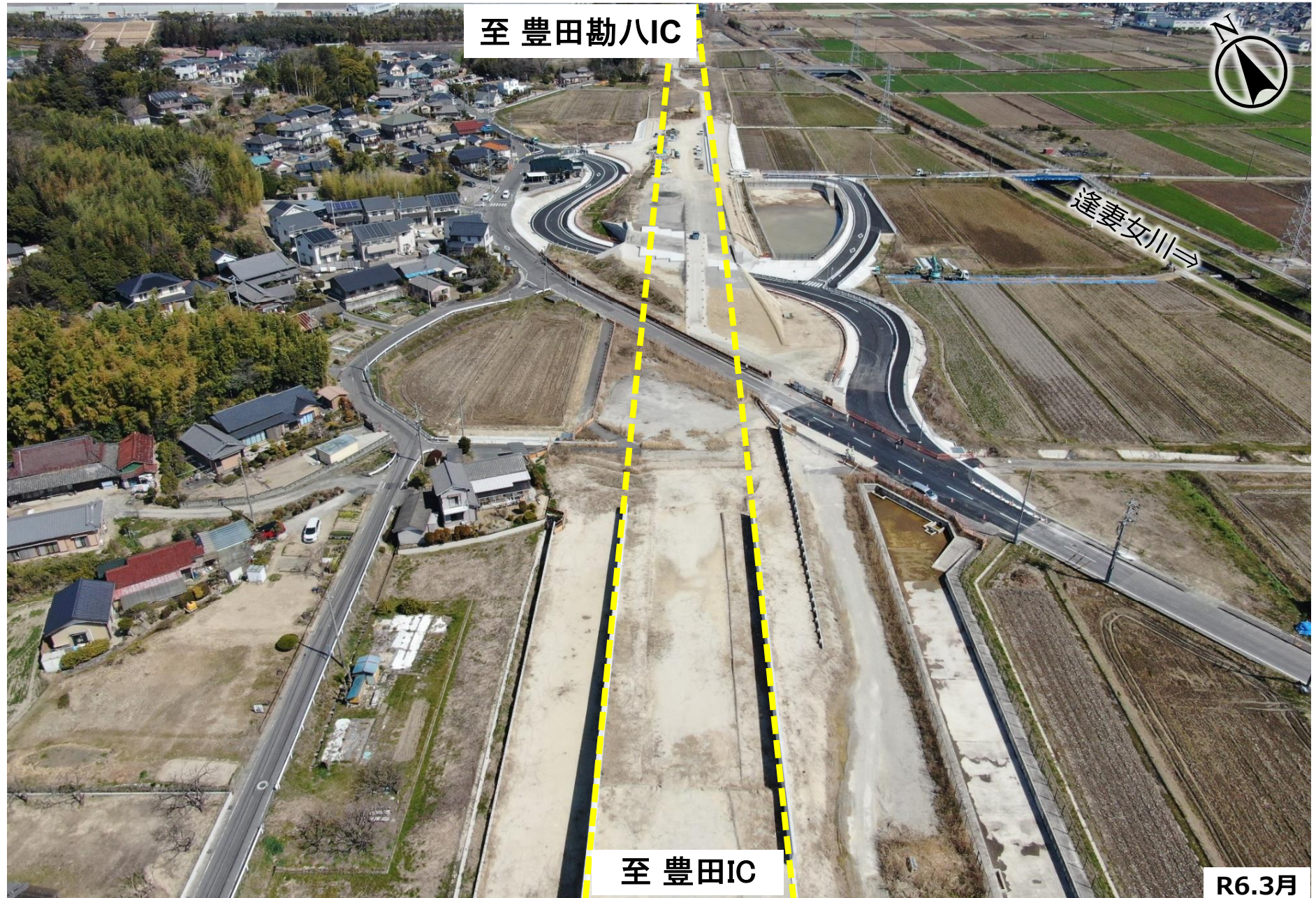
豊田市東新町付近から豊田勘八IC方面を望む





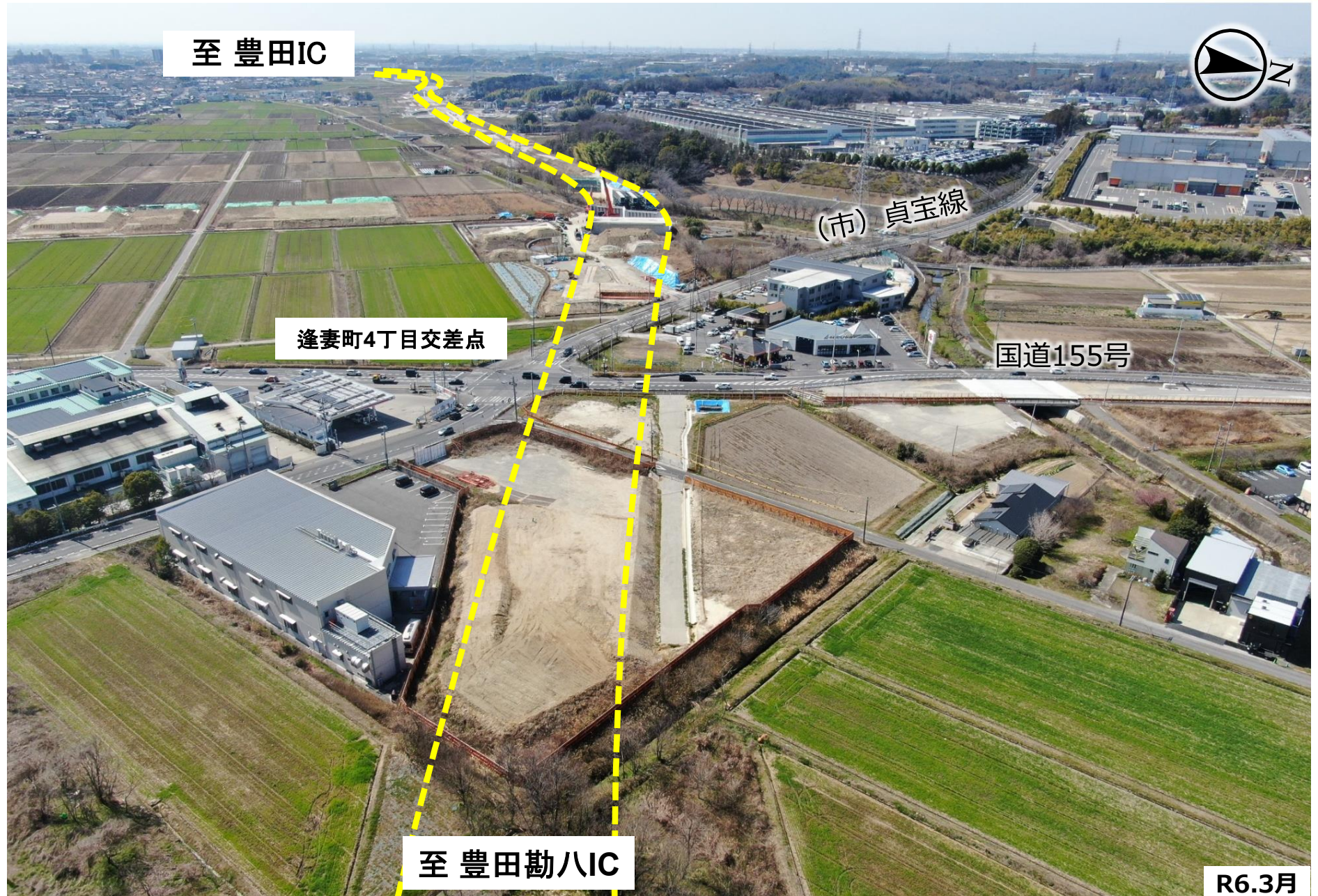
豊田市宮口町付近から豊田勘八IC方面を望む





豊田市天王町付近から豊田勘八IC方面を望む

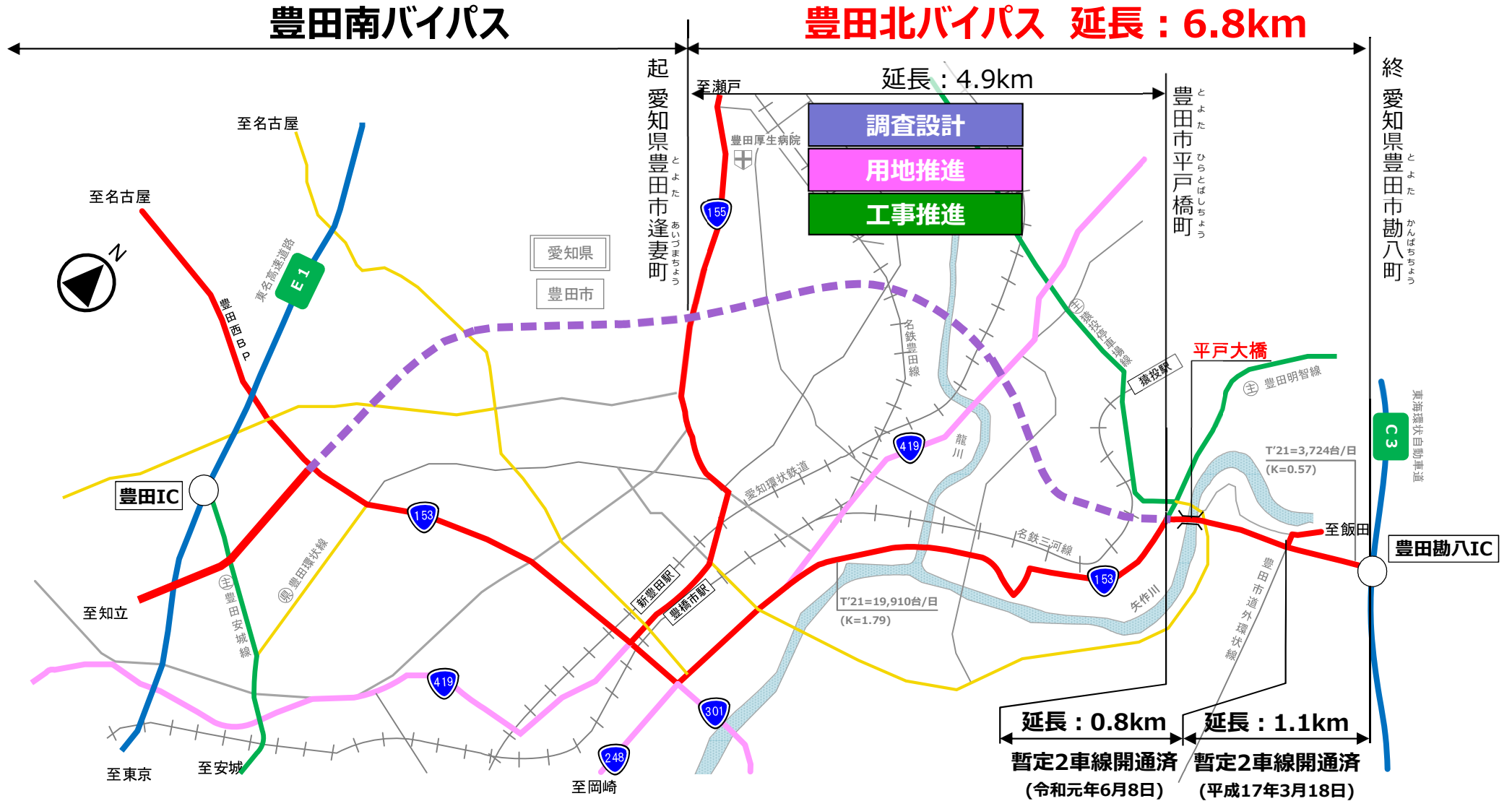




豊田南バイパス終点部から豊田IC方面を望む



- 豊田市逢妻町～勘八町に至る延長6.8 kmの道路で、これまでに**全体の約28%にあたる延長1.9 km**が**開通**しています。
- 令和6年度は、豊田市逢妻町～平戸橋町間（延長4.9 km）において、水文調査等を行うとともに、用地買収や改良工事を推進します。

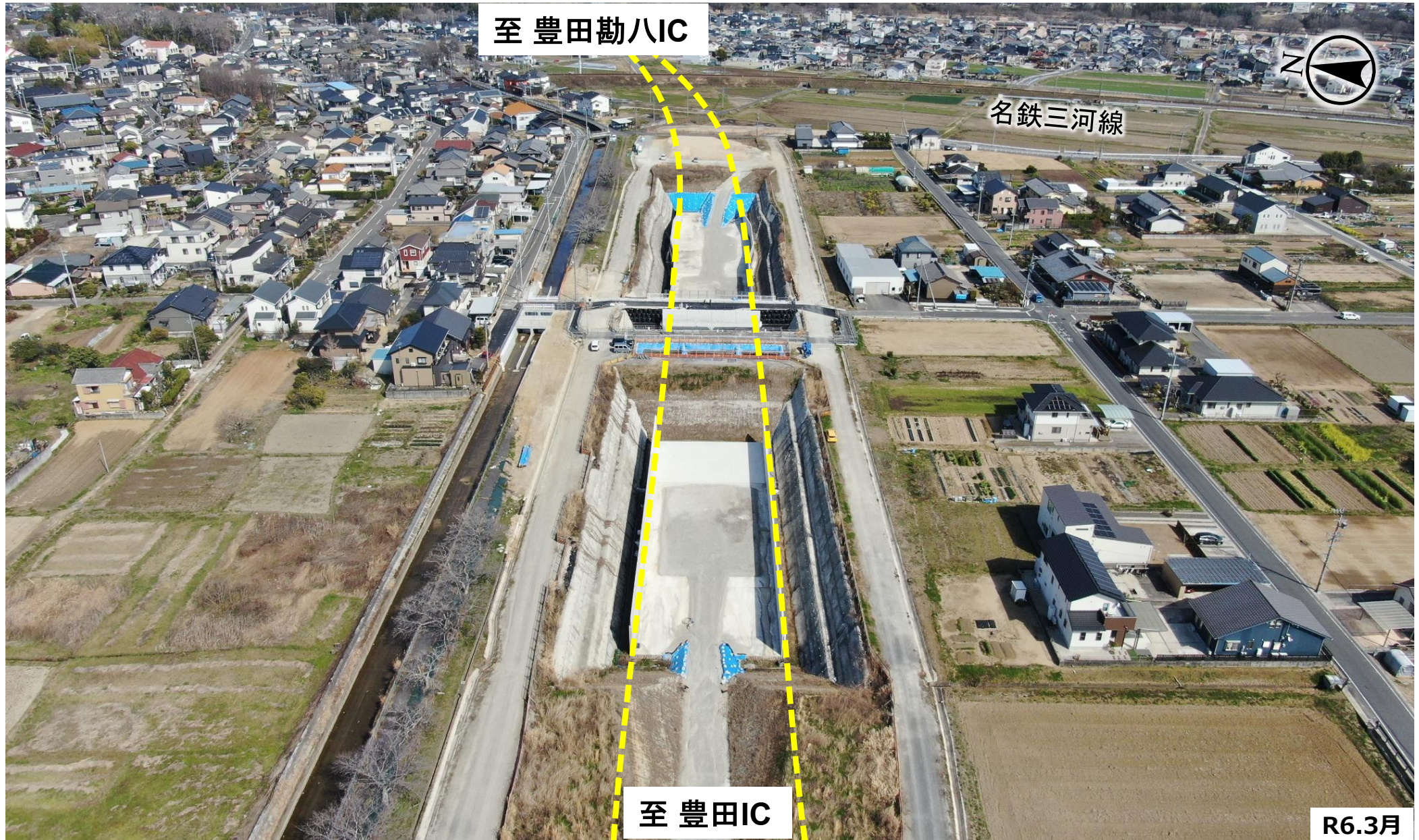


# 豊田北バイパスの現地状況 (豊田市逢妻町～扶桑町間)



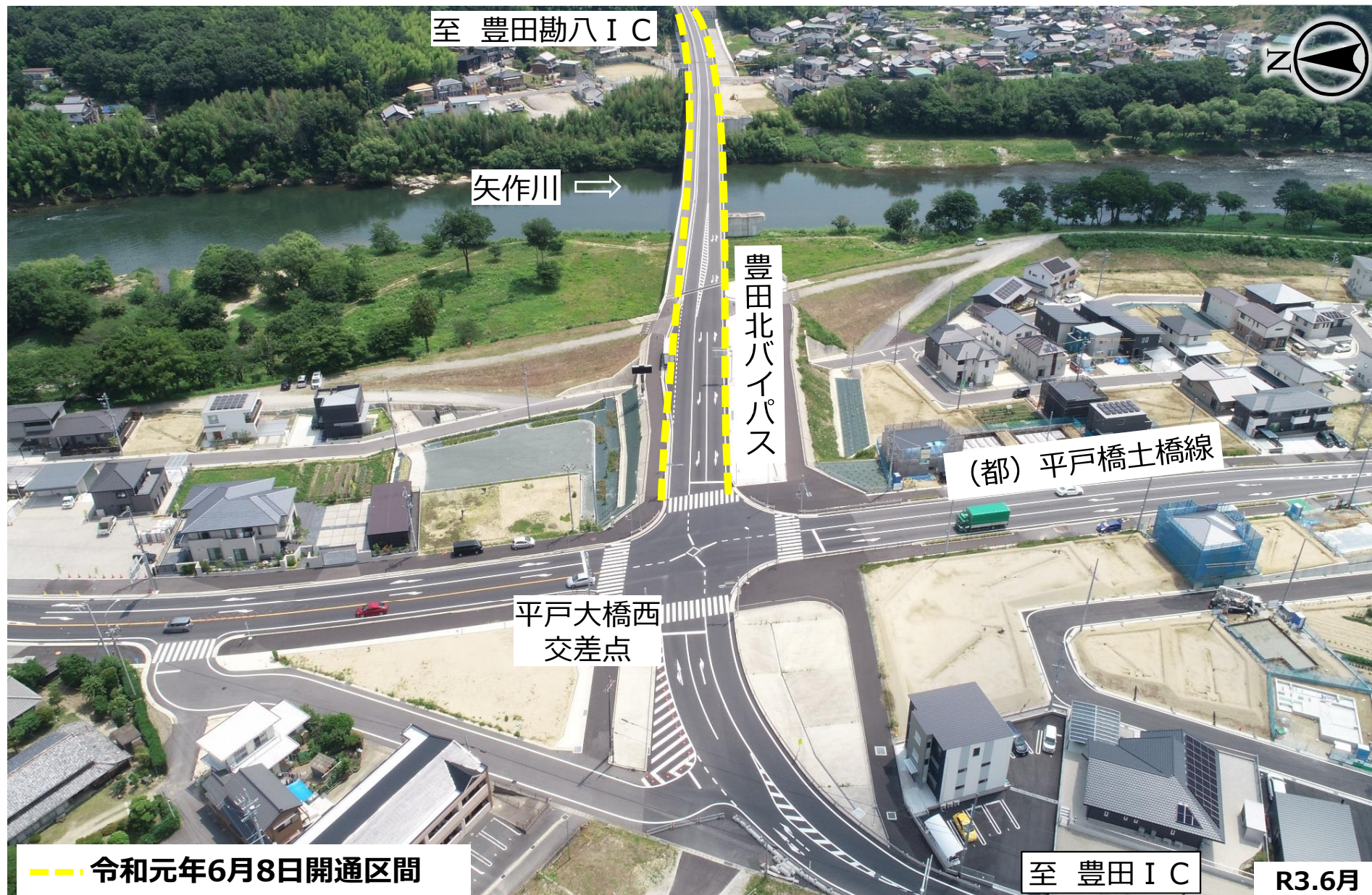
豊田勘八IC付近から豊田市上原町方面を望む





豊田市花本町付近から豊田勘八IC方面を望む





平戸大橋付近から豊田勘八IC方面を望む



- 名古屋市～豊田市に至る延長13.3kmの道路で、これまでに**全線を暫定4車線で開通**しています。
- 令和6年度は、名古屋市天白区天白町～豊田市東新町間（延長13.3km）において関係機関協議や渋滞対策検討を行います。

### 豊田西バイパス 延長 : 13.3km

調査設計





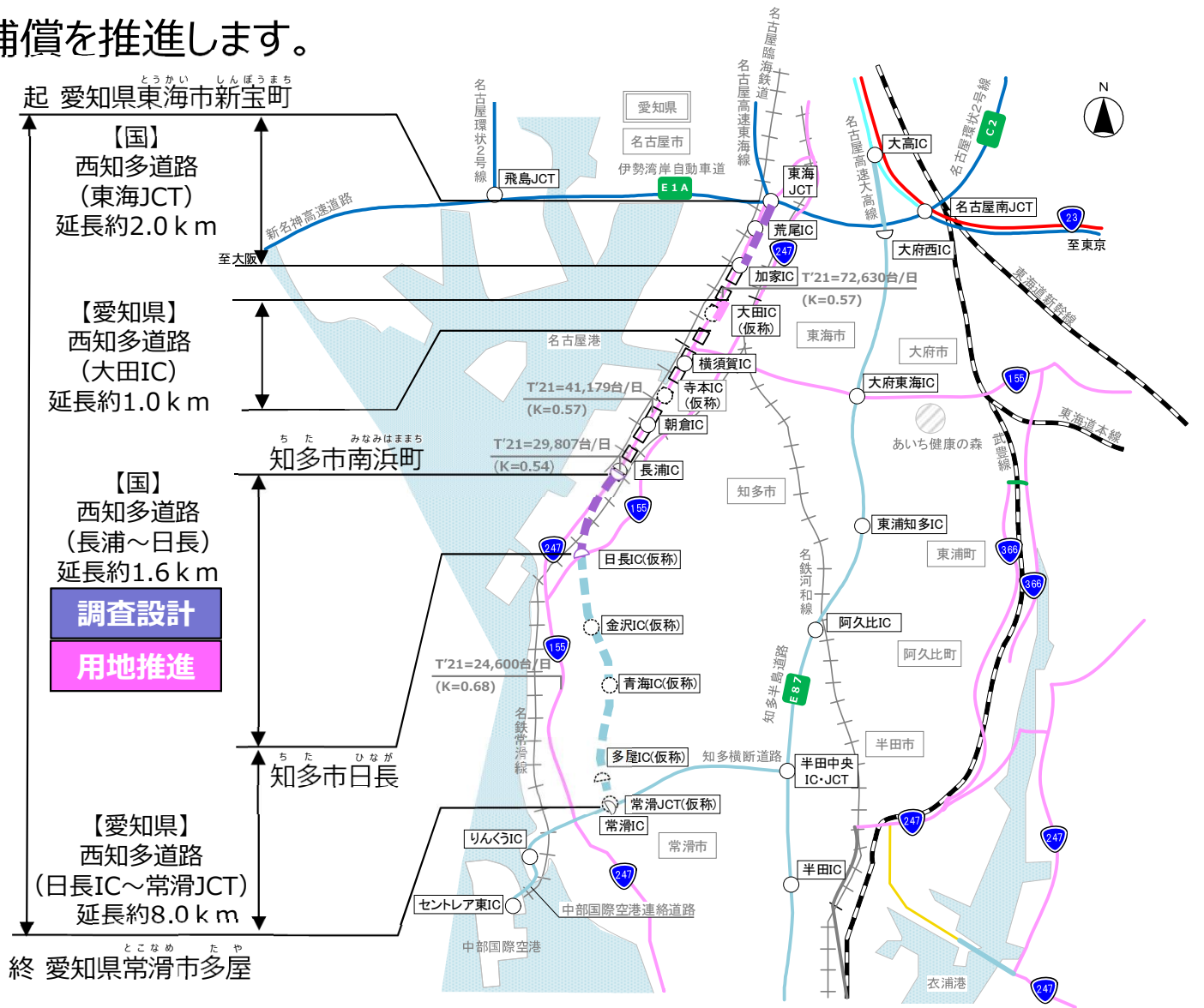
# 西知多道路

- 伊勢湾岸自動車道と中部国際空港を結ぶ延長約18.5kmの高規格道路で、愛知県からの要請を受け、権限代行にて長浦IC～日長IC（仮称）間の事業を行っています。
- 令和6年度は知多市南浜町～日長間（延長約1.6km）において、水文調査等を行うとともに、橋梁設計、用地買収や移転補償を推進します。

## ■ 国道247号 西知多道路（位置図）

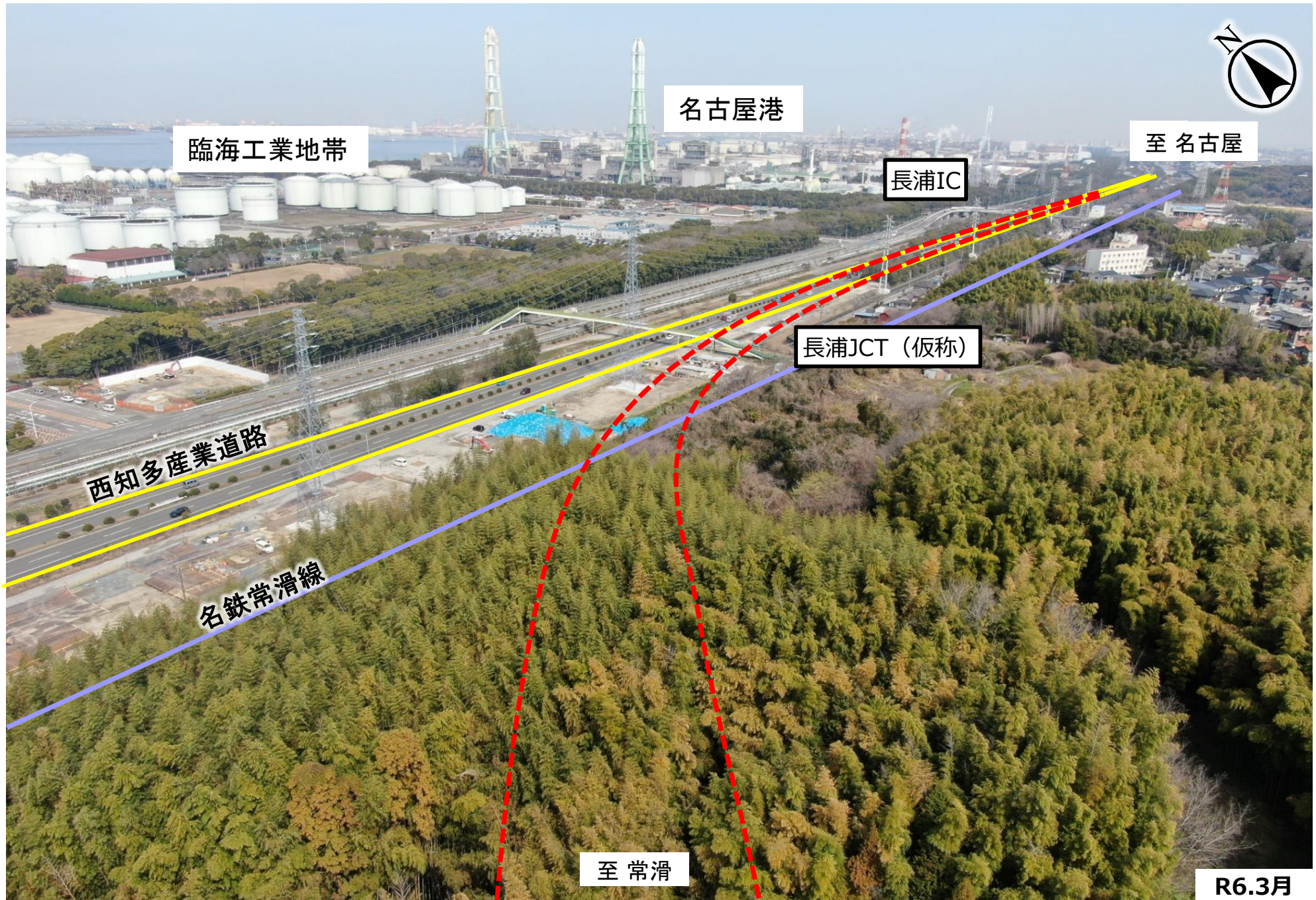


**西知多道路  
延長：18.5km**





# 西知多道路（長浦～日長）の現地状況





# 浜松湖西豊橋道路（調査中の事業）

- 静岡県浜松市北区と愛知県豊橋市を結ぶ延長約26kmの道路であり、三ヶ日ジャンクションと三河港を相互に連絡するとともに、東名高速道路及び新東名高速道路、三遠南信自動車道及び名豊道路（一般国道23号）等と合わせて広域道路ネットワークを形成する道路です。
- 令和6年度は都市計画・環境アセスメントを進めるための調査を実施します。

## 浜松湖西豊橋道路ルート帯

