

平成28年度 名四国道事務所事業概要

平成28年 7月

名四国道事務所

名四国道事務所における改築事業

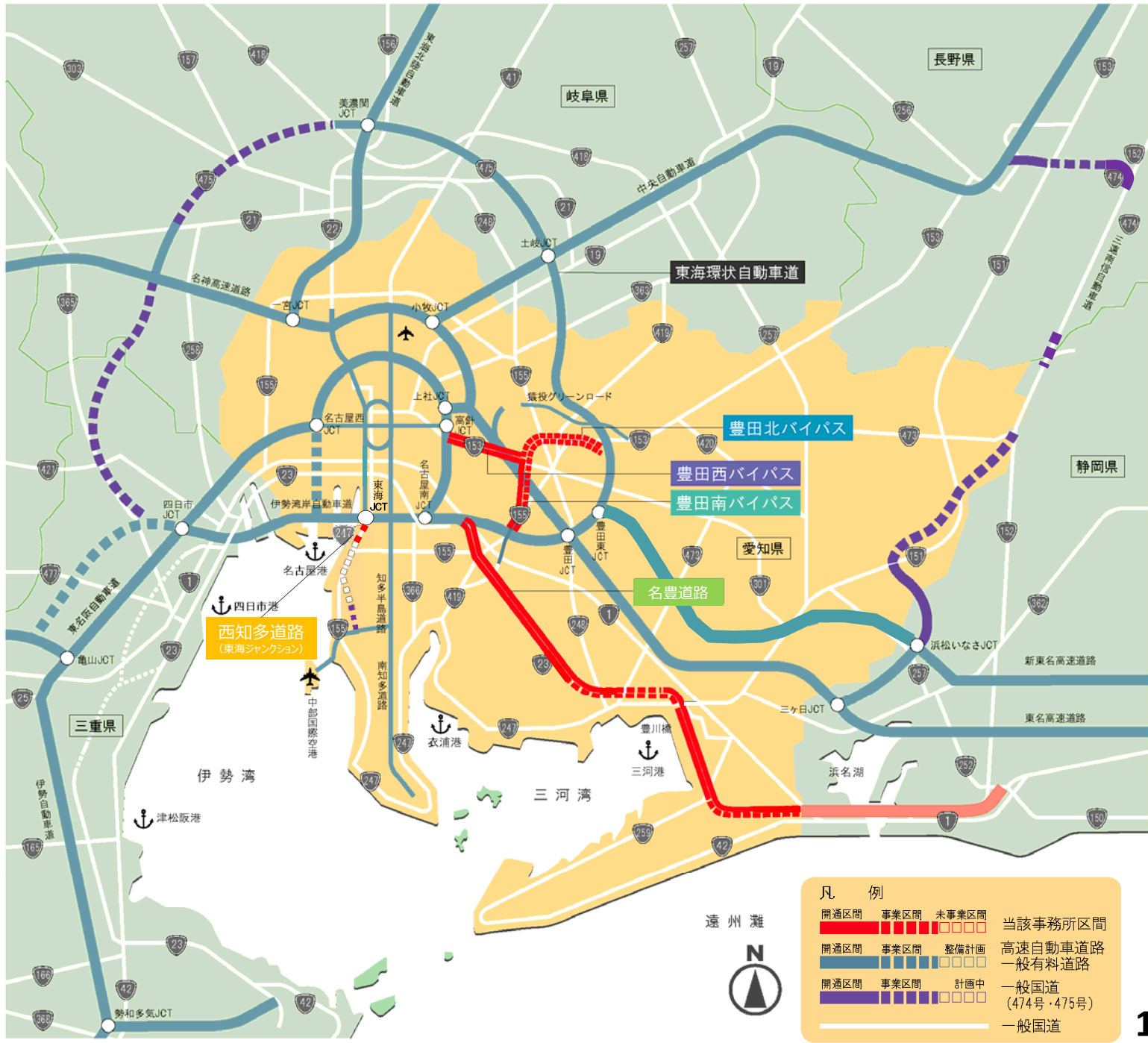
国道23号 名豊道路
 豊橋東バイパス
 豊橋バイパス
 蒲郡バイパス
 岡崎バイパス
 知立バイパス(H25事業完了)

国道153号 豊田西バイパス

国道153号 豊田北バイパス

国道155号 豊田南バイパス

西知多道路(東海ジャンクション)



凡 例			
開通区間	事業区間	未事業区間	当該事務所区間
開通区間	事業区間	整備計画	高速自動車道路
開通区間	事業区間	計画中	一般国道 (474号・475号)
			一般国道



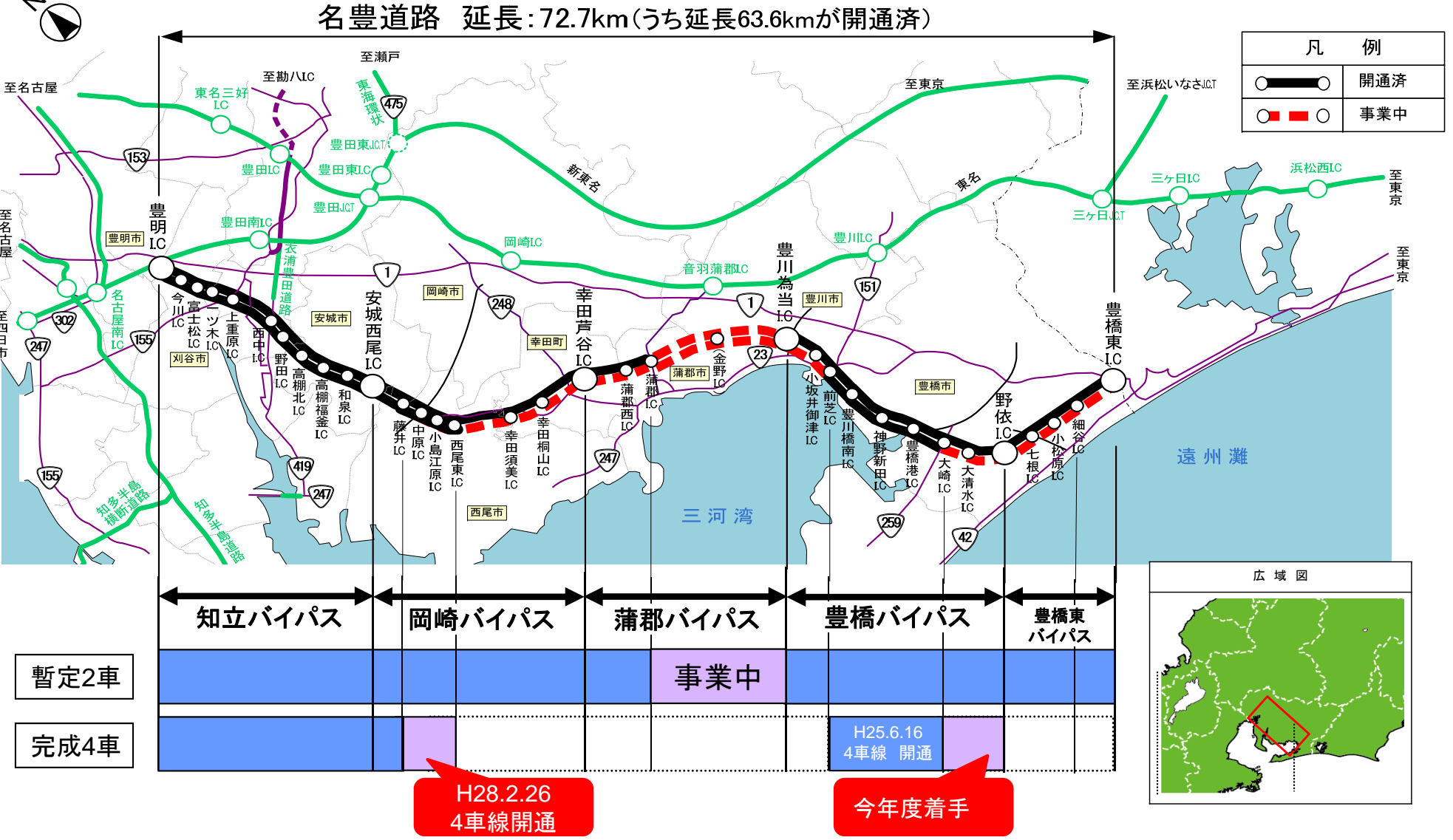
名豊道路の整備状況

○国道23号名豊道路は、豊橋市と名古屋都市圏を結ぶ延長72.7kmのバイパスです。

○豊橋東BP・豊橋BP・蒲郡BP・岡崎BP・知立BPの5つのバイパスで構成され、

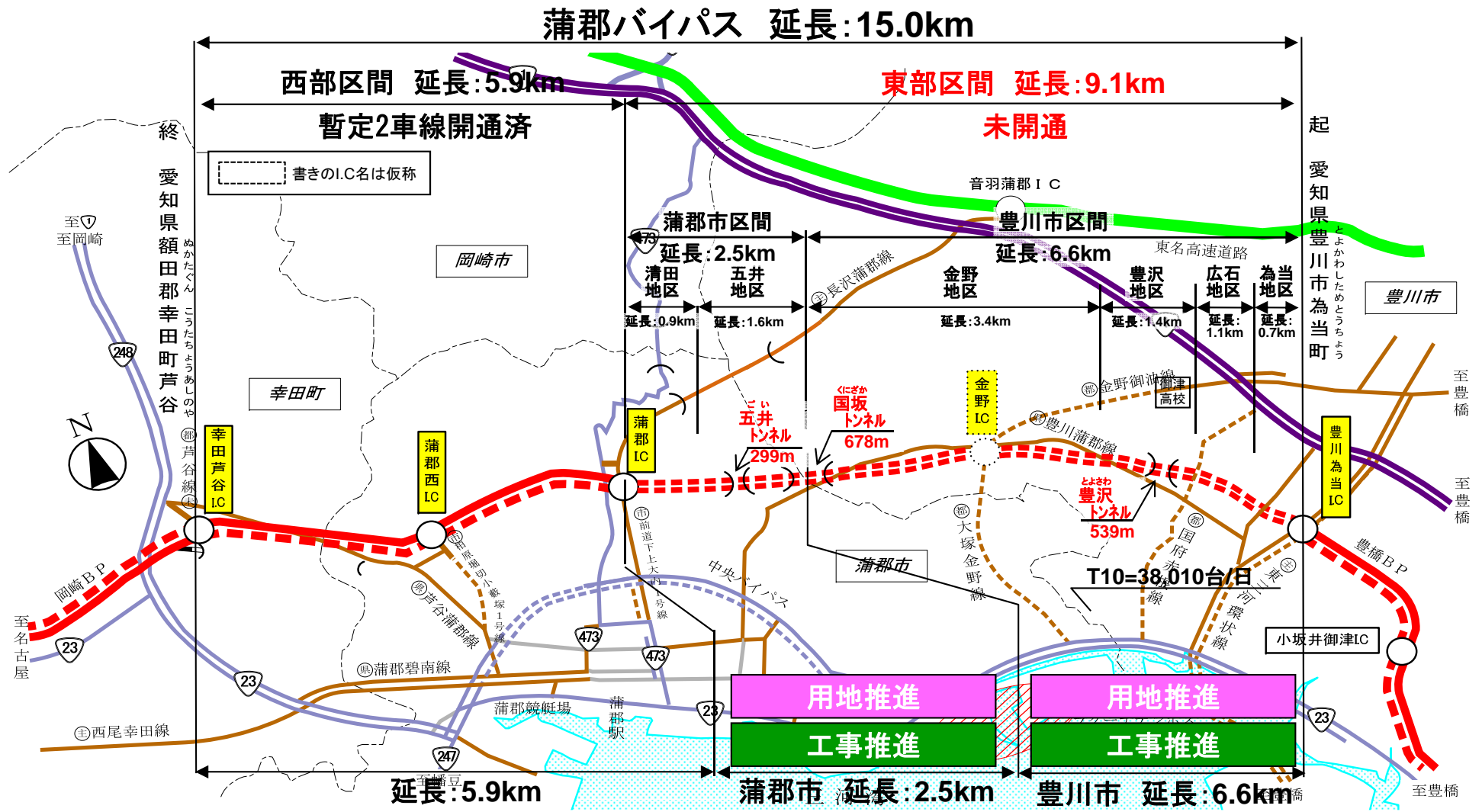
これまでに**全体の約87%にあたる延長63.6kmが開通**しています。

また、**開通区間のうち約49%(延長31.3km)が4車線で完成**しています。



蒲郡バイパス (豊川為当IC~蒲郡IC間:延長15.0km)

- 名豊道路のうち、唯一の未開通区間(豊川為当IC~蒲郡IC:延長9.1km)です。
- 平成28年度は、用地取得を推進するとともに、3本のトンネル(五井トンネル、国坂トンネル、豊沢トンネル)工事や為当地区の橋梁工事を推進しています。

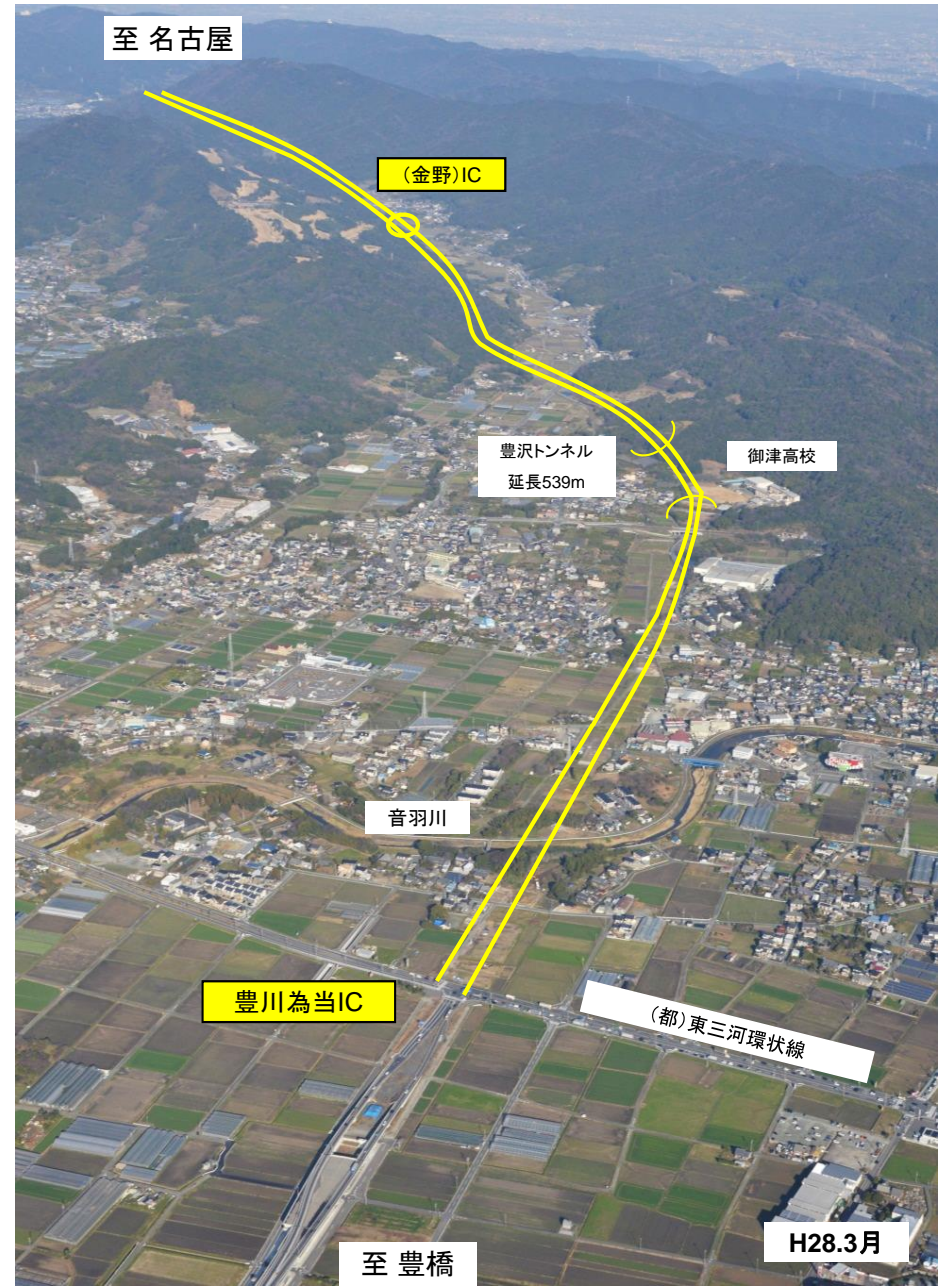


【蒲郡バイパスの現地状況】

東部区間



蒲郡ICから豊橋を望む



豊川為当ICから名古屋を望む

H28.7月

至 名古屋

至 豊橋

H28.6月

五井トンネル蒲郡側の施工状況(延長299m)H28.6.29貫通

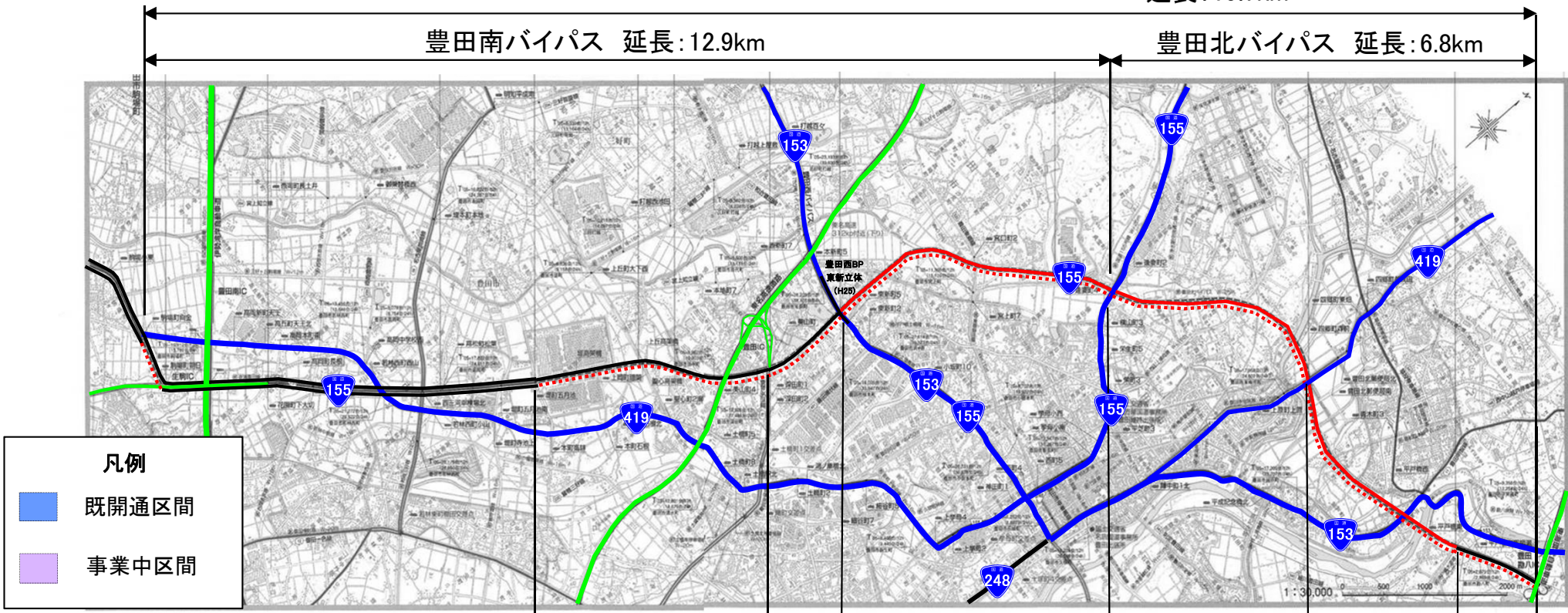


豊川為当ICの施工状況(橋梁下部工事)

豊田南BP・豊田北BPの整備状況

○国道155号豊田南BP、国道153号豊田北BPは、伊勢湾岸自動車道と東海環状自動車道を結ぶ延長約19.7kmのバイパスで、その一部区間は、豊田外環状道路の一部を形成しています。

○これまでに、**全体の約50%にあたる延長10.3kmが開通**しています。 延長:19.7km

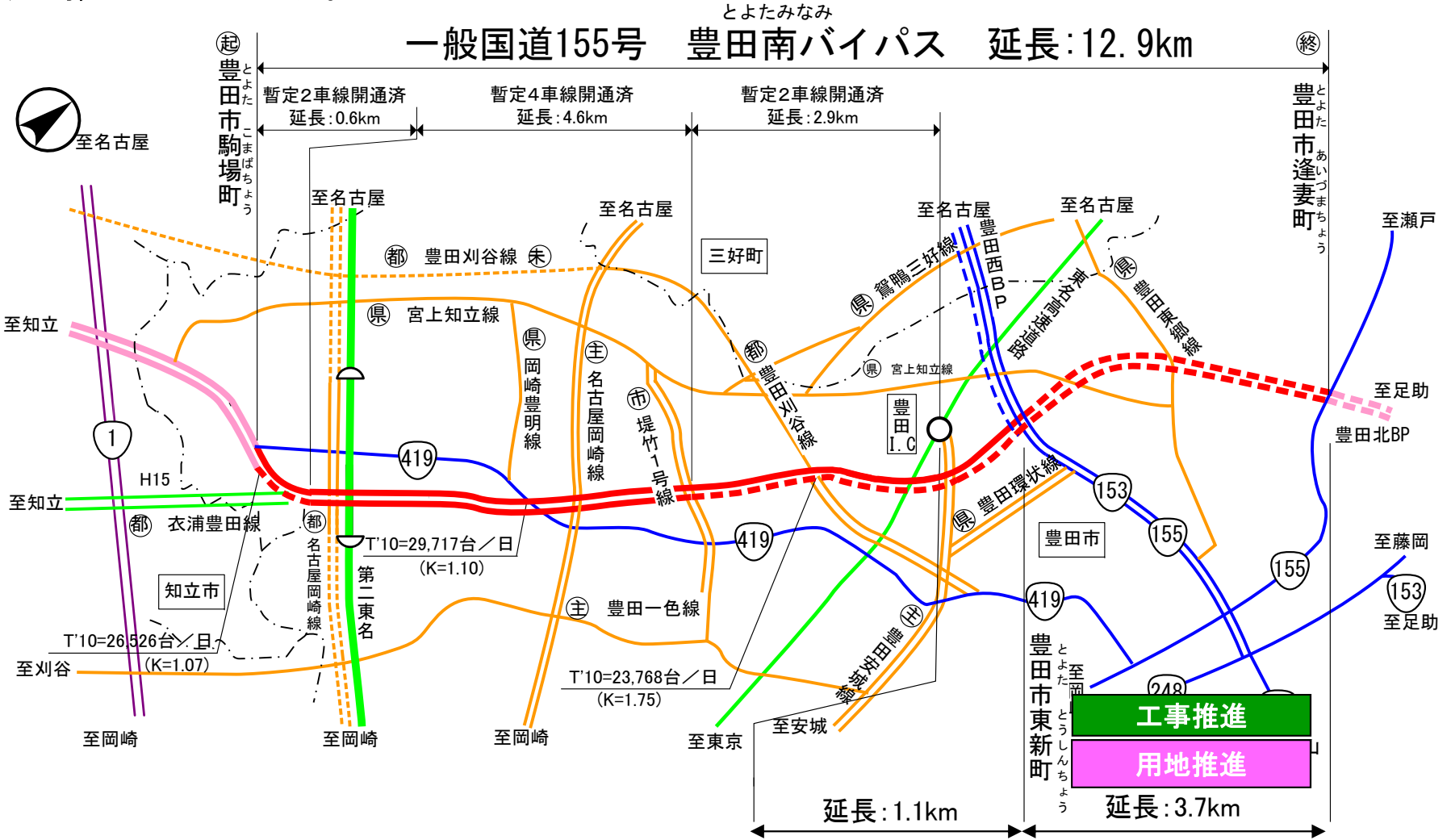


	堤町五月池	美山町	東新町	逢妻町4	四郷町与茂田	扶桑町	豊田勤八IC
暫定2車	開通済		事業中(L=3.7km)	事業中(L=5.7km)		開通済	
完成4車	開通済						

豊田南バイパス (東新町～逢妻町間:延長12.9km)

○豊田市駒場町～同市逢妻町に至る延長12.9kmの道路で、これまでに**全体の約71%にあたる延長9.2kmが開通**しています。

○平成28年度は、用地取得を推進するとともに、豊田市東新町地区において道路改良工事(U型擁壁工事)を推進しています。



* 国道155号駒場町～神田町:平成27年4月1日愛知県へ管理移管重複していた国道419号に変更

平成26年3月16日
暫定2車線 開通済

【豊田南バイパスの現地状況（豊田市東新町～逢妻町間）】



豊田市東新町付近から豊田勘八IC方面を望む



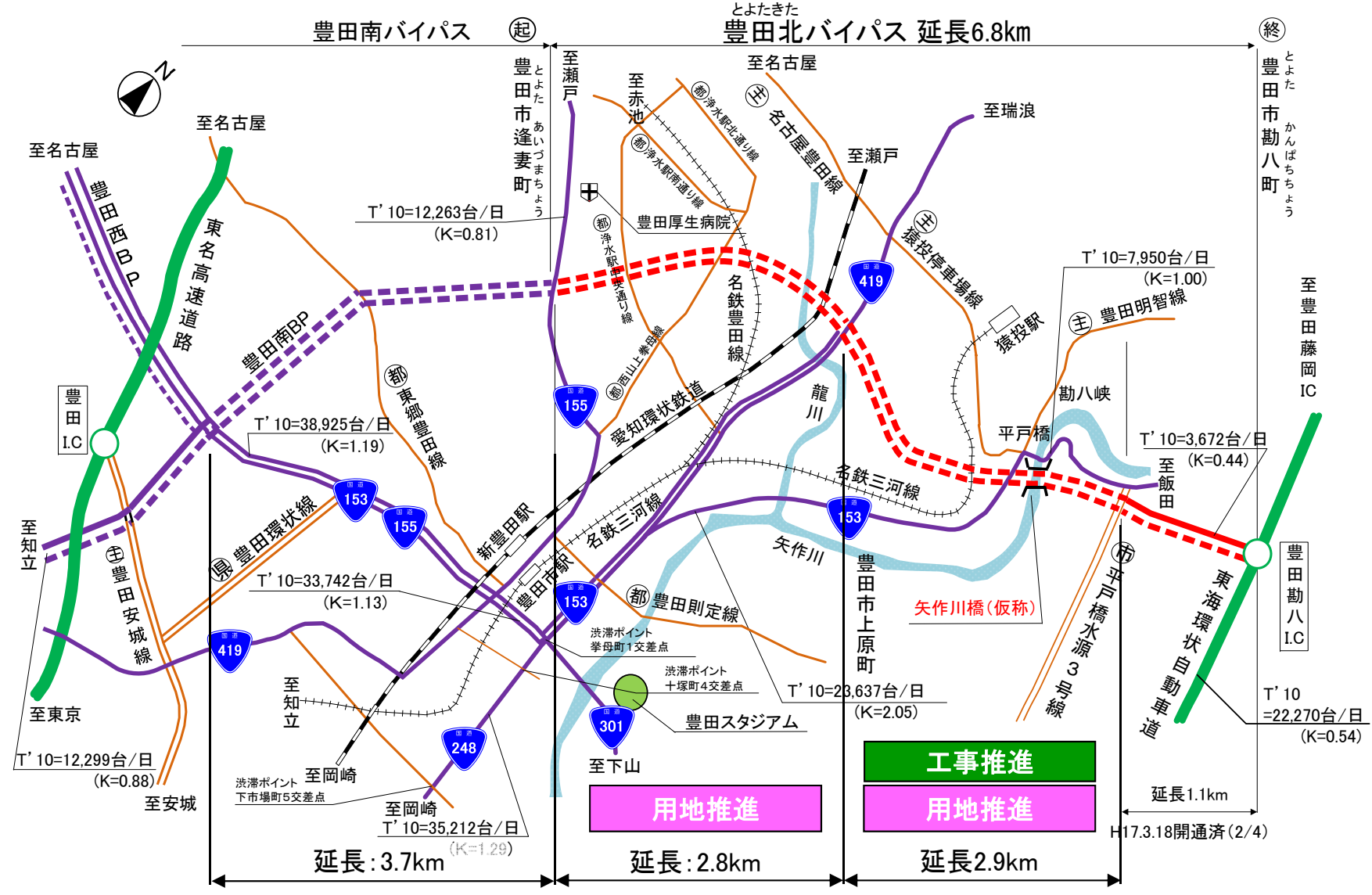
東新5丁目西交差点の状況



東新町地区の施工状況

豊田北バイパス (逢妻町～扶桑町:6.8km)

- 豊田市逢妻町～同市勘八町に至る延長6.8kmの道路です。
- 平成28年度は、用地取得を推進するとともに、矢作川渡河部において橋梁(矢作川橋(仮称))工事を推進しています。



【豊田北バイパスの現地状況（豊田市逢妻町～扶桑町間）】



豊田市逢妻町付近から豊田市上原町方面を望む



豊田勘八IC付近から豊田市上原町方面を望む 12

【豊田北バイパスの現地状況】 矢作川橋（仮称）



至 平戸橋町

矢作川

至 東海環状
豊田勘八IC

H28.7月

矢作川左岸側 整備状況

【豊田北バイパス】矢作川橋（仮称）の完成イメージ

至
平戸橋町

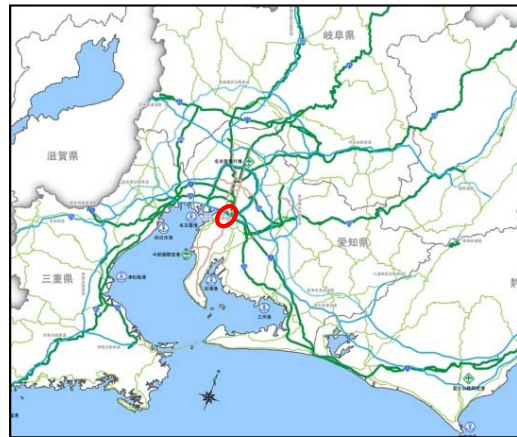


至
東海環状
豊田勘八
IC

西知多道路

- 西知多道路は、伊勢湾岸自動車道と中部国際空港を結ぶ延長約20kmの地域高規格道路です。
- 平成28年度より、**東海JCT区間(延長約2.0km:国)**及び**青海IC～常滑JCT区間(延長約4.0km:県)**が**新たに事業に着手**しました。現在、現地測量及び道路予備検討を推進しています。

■国道247号 西知多道路(位置図)



【西知多道路（東海JCT区間）イメージ図】



 : 施工区間