

－ 記者発表資料 －



# 国道155号 豊田南バイパス

## 令和8年度 開通予定

### ～豊田南バイパス(延長12.9km)が全線開通～

#### <概要>

国道155号豊田南バイパスは、豊田市中心部の周辺を環状に結ぶ豊田外環状道路の一部を構成する、延長12.9kmの道路です。

これまでに、豊田市駒場町こまばちょうから東新町間とうしんちょう（延長9.2km）が開通（一部暫定開通）しているところですが、今回、豊田市東新町とうしんちょう～逢妻町間あいづまちょう（延長3.7km）について、新たに開通の見通しをお知らせします。

本開通により、豊田南バイパスは全線開通となります。

一日も早い開通に向け、引き続き安全に配慮しながら事業を進めて参りますので、ご理解、ご協力をお願いいたします。

#### 【開通見通しお知らせ箇所】

○開通時期：令和8年度開通予定

○開通箇所：国道155号 豊田南バイパス

豊田市東新町とうしんちょう～逢妻町間あいづまちょう（延長3.7km）

<資料> 概要、工事進捗状況、開通により期待される効果・・・別紙1～別紙3

#### 記者発表クラブ

中部地方整備局記者クラブ、豊田市政記者クラブ

#### 問い合わせ先

国土交通省 中部地方整備局 名四国道事務所 TEL：052-823-7911（代表）

副所長 大熊 健史おおくま たけし 計画課長 大田 貴之おおた たかゆき

## <位置図>

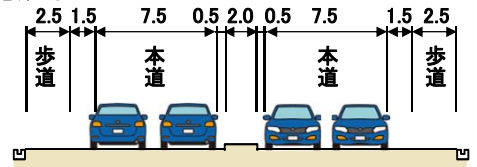


## <概要>

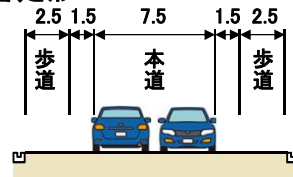
路線名	一般国道155号 豊田南バイパス
区間	(起)愛知県豊田市駒場町 (終)愛知県豊田市逢妻町
延長 (供用済延長)	12.9km (9.2km 暫定2車線開通 内4.6km 完成4車線開通)
幅員	【平面部】 25m(4車線) 今回暫定2車線
規格	第3種第1級 80km/h

## <標準断面図(平面部)> 単位:m

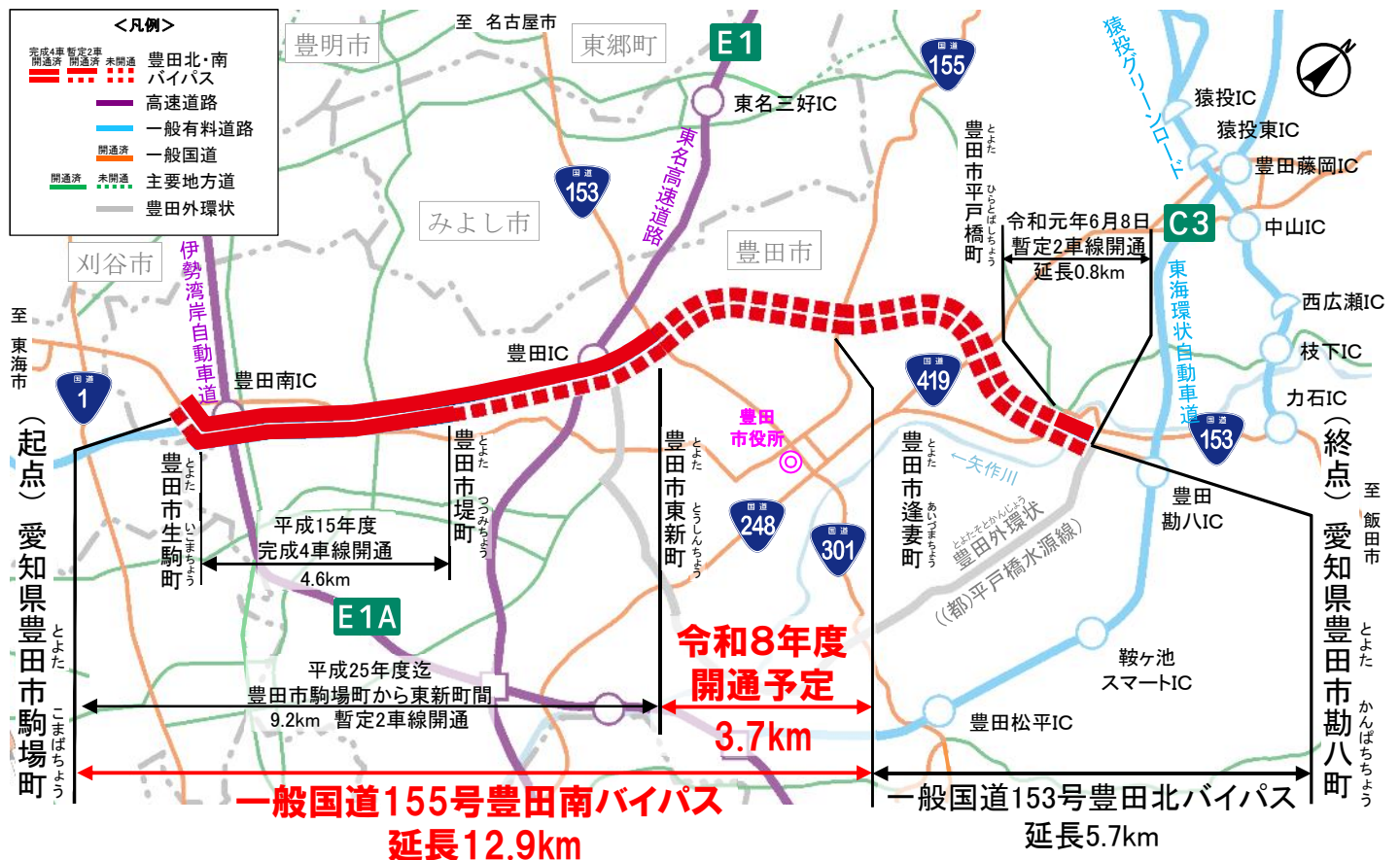
完成形



暫定形



## <平面図>





【写真①】豊田IC側から豊田勘八IC方面を望む

【写真②】豊田IC側から豊田勘八IC方面を望む



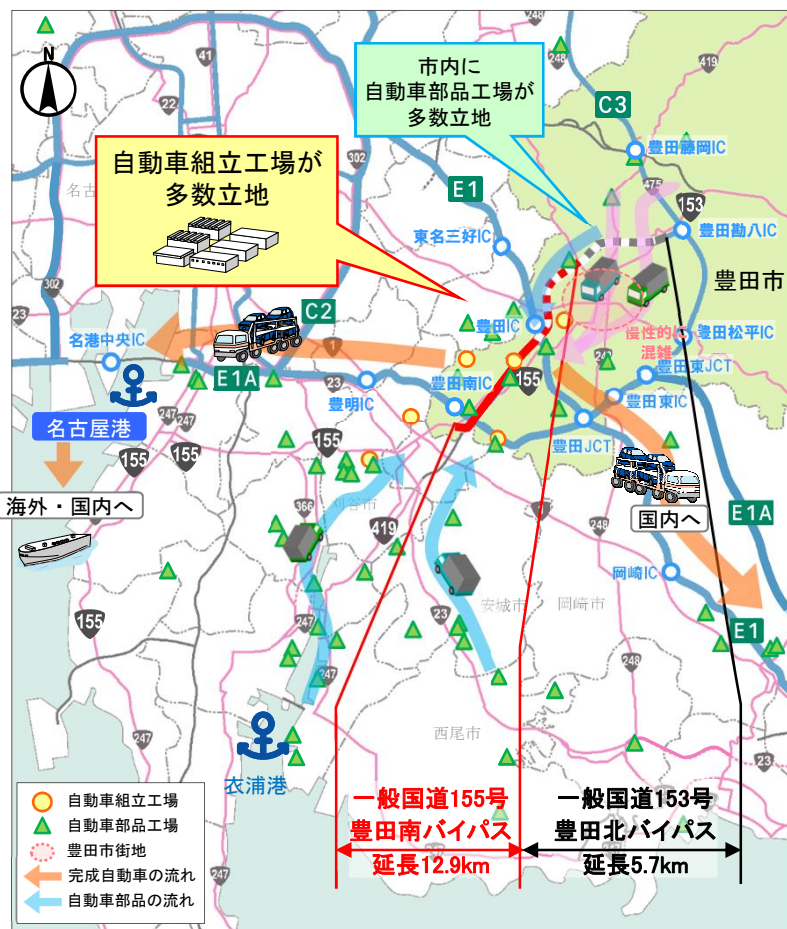
【写真③】豊田IC側から豊田勘八IC方面を望む

【写真④】横山橋上部工架設状況

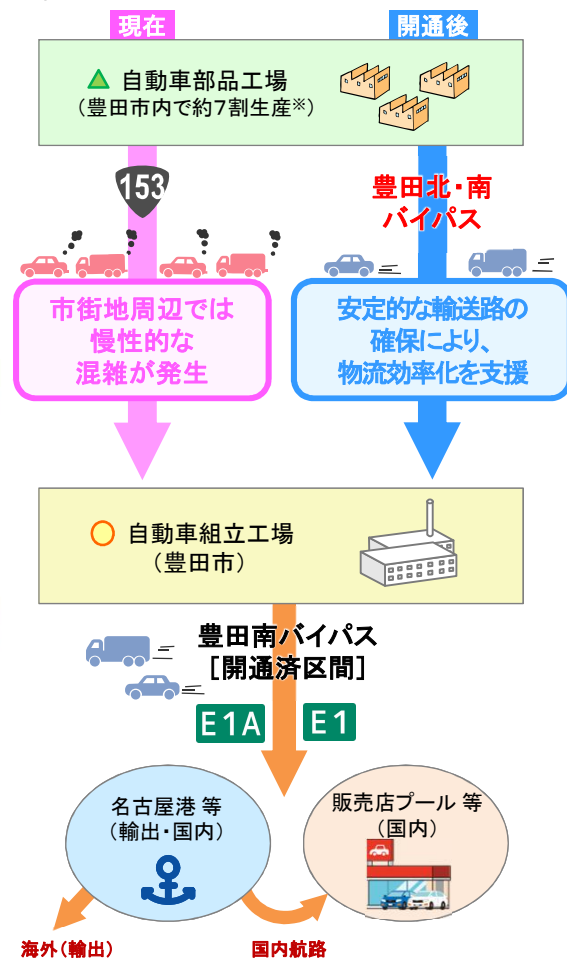


- 豊田市の製造品出荷額等は全国1位であり、うち9割が自動車関連製品が占めているなど、自動車産業の一大集積地となっており、愛知県の産業を支えています。
- 豊田南バイパスの整備により、自動車部品の輸送から完成車の輸送までの一連の流れにおいて、慢性的に混雑する市街地周辺を回避した安定的な輸送が可能となり、物流の効率化が期待されます。

## ○豊田市を中心とした自動車関連物流ネットワーク

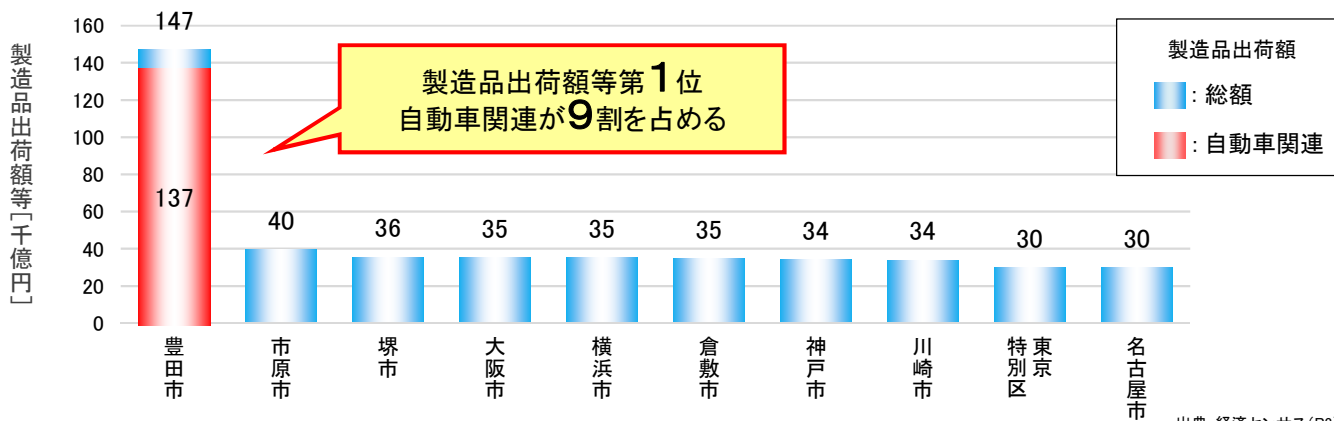


## ○豊田市で生産される自動車関連製品の輸送効率化イメージ



※出典：第5回中京都市圏物資流動調査

## ○製造品出荷額等上位10市町村



出典：経済センサス(R3)