

19号守山電線共同溝 無電柱化進捗表

N01

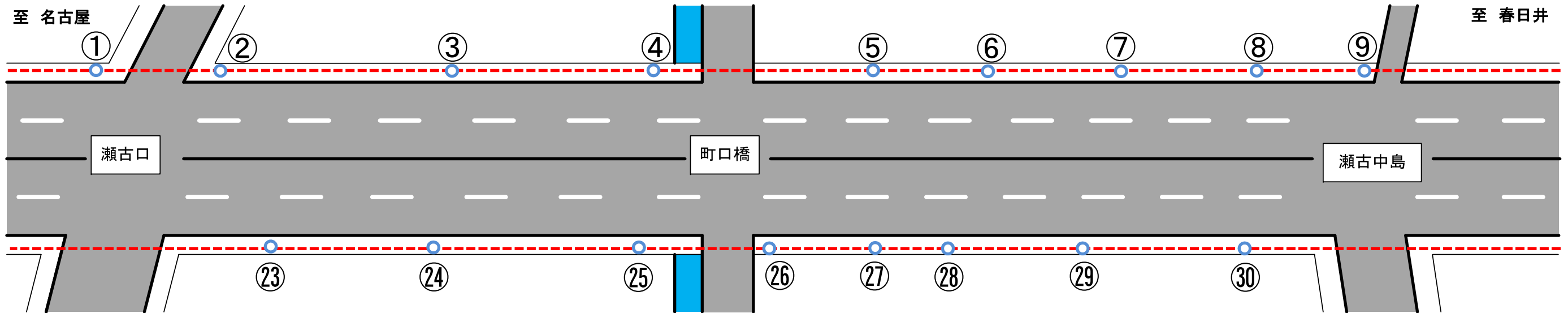
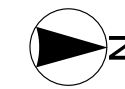
事業区間 : 名古屋市守山区瀬古東1丁目～名古屋市守山区瀬古3丁目
 事業延長 : L=0.9km (整備延長 L=1.8km)



無電柱化率100%

下り (春日井方向)

No	①	②	③	④	⑤	⑥	⑦	⑧	⑨
既設電柱番号	(中) 862	(中) 972	(中) 072	(中) 172	(中) 272	(中) 383	(中) 382	(中) 481	(中) 582
撤去時期	NTT								
	中部電力	令和3年2月	令和3年2月	令和3年2月	令和3年2月	令和3年2月	令和3年2月	令和3年2月	令和3年2月
国交省確認	完了	完了	完了	完了	完了	完了	完了	完了	完了



上り (名古屋市街方向)

国交省確認	完了	完了	完了	完了	完了	完了	完了	完了
撤去時期	中部電力							
	NTT	令和3年2月	令和3年2月	令和3年2月	令和3年2月	令和3年2月	令和3年2月	令和3年2月
既設電柱番号	国道幹4	国道幹5	国道幹6	国道幹7	国道幹8	国道幹9	国道幹10	国道幹11
No	⑳	㉑	㉒	㉓	㉔	㉕	㉖	㉗

※表中の (中) は中部電力の電柱、(N) は西日本電信電話の電柱である。

19号守山電線共同溝 無電柱化進捗表

N02

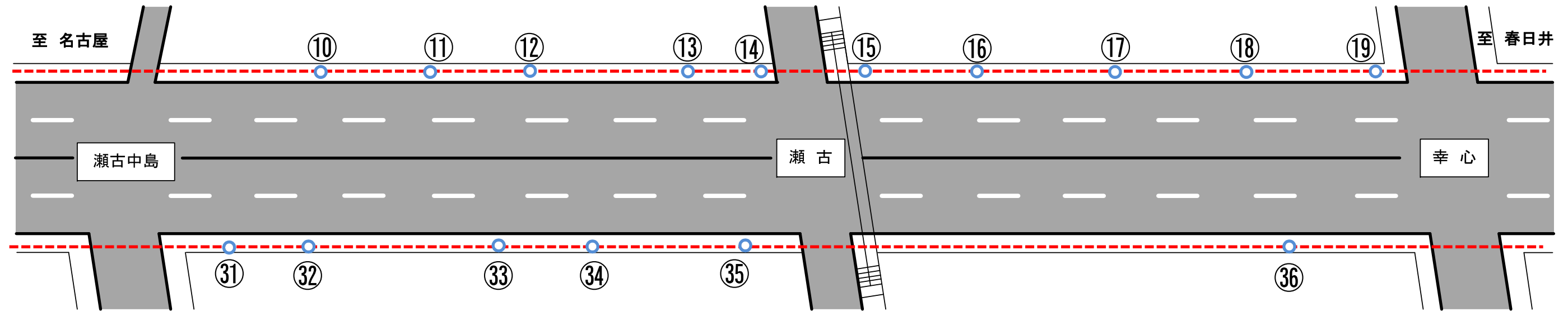

事業区間 : 名古屋市守山区瀬古東1丁目～名古屋市守山区瀬古3丁目
 事業延長 : L=0.9km (整備延長 L=1.8km)



無電柱化率100%

下り (春日井方向)

No	⑩	⑪	⑫	⑬	⑭	⑮	⑯	⑰	⑱	⑲
既設電柱番号	(中) 691	(中) 692	(中) 791	(中) 792	(中) 895	(中) 904	(中) 001	(中) 011	(中) 111	(中) 211
撤去時期	NTT									
	中部電力	令和3年2月	令和3年2月	令和3年2月	令和3年2月	令和3年2月	令和3年2月	令和3年2月	令和3年2月	令和3年2月
国交省確認	完了	完了	完了	完了	完了	完了	完了	完了	完了	完了



上り (名古屋市街方向)

国交省確認	完了	完了	完了	完了	完了	完了
撤去時期	中部電力					
	NTT	令和3年2月	令和3年2月	令和3年2月	令和3年2月	令和3年2月
既設電柱番号	国道幹12	国道幹13	国道幹14	国道幹15	国道幹16	中畑支直2/右1/5右3
No	⑳	㉑	㉒	㉓	㉔	㉕

※表中の (中) は中部電力の電柱、(N) は西日本電信電話の電柱である。

19号守山電線共同溝 無電柱化進捗表

N03

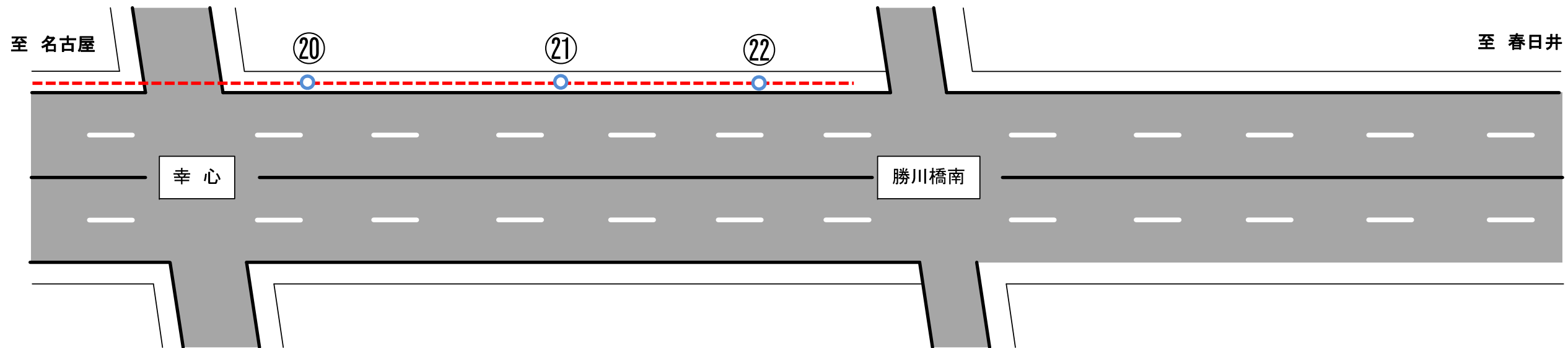

事業区間 : 名古屋市守山区瀬古東1丁目～名古屋市守山区瀬古3丁目
 事業延長 : L=0.9km (整備延長 L=1.8km)



無電柱化率100%

下り(春日井方向)

No		⑳	㉑	㉒
既設電柱番号		(中) 311	(中) 411	(中) 421
撤去時期	NTT			
	中部電力	令和3年2月	令和3年2月	令和3年2月
国交省確認		完了	完了	完了



※表中の (中) は中部電力の電柱、(N) は西日本電信電話の電柱である。