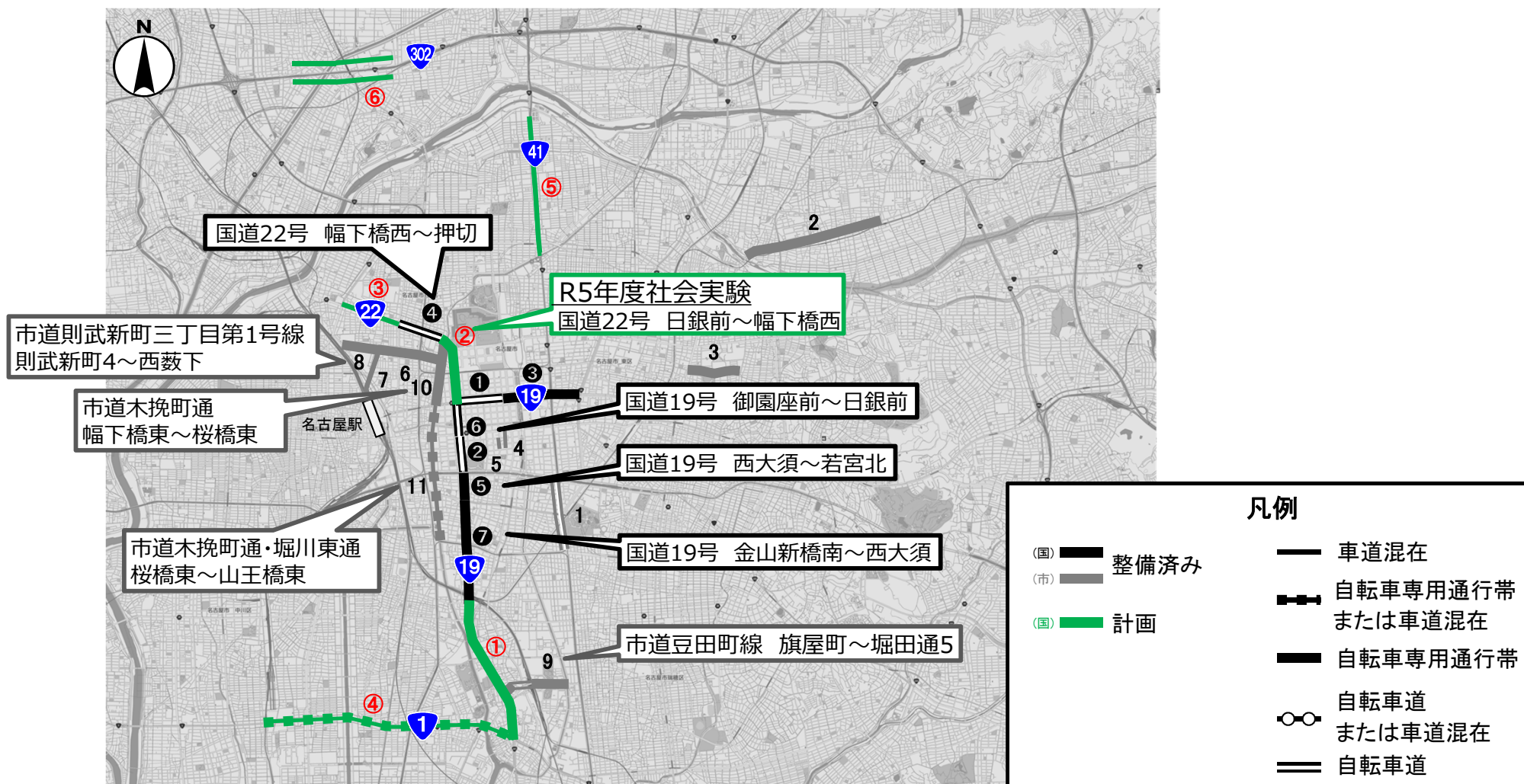


名古屋市における自転車通行空間整備状況について

(1) 整備状況（令和5年12月末現在）

- ・国管理国道について、国道22号 幅下橋西～押切、国道19号 御園座前～日銀前、西大須～若宮北、金山新橋南～西大須が整備完了。
- ・市管理道路について、市道則武新町三丁目第1号線 則武新町4～西藪下、市道木挽町通 幅下橋東～桜橋東、桜橋東～山王橋東、市道豆田町線 旗屋町～堀田通5、が整備完了。
- ・令和5年度には国道22号 日銀前～幅下橋西において、車線削減による自転車通行空間の創出に関する社会実験を実施。



名古屋市内における自転車通行空間整備状況について

国管理国道

市管理道路

番号	路線	区間	車線数	延長(km)	整備形態(案)
整備済み					
①	国道19号	日銀前～伊勢町通	6	0.8	自転車道
②	国道19号	若宮北～御園座前	6	0.6	自転車道
③	国道19号	伊勢町通～小川	6	1.3	自転車専用通行帯
④	国道22号	幅下橋西～押切	4～6	0.8	自転車道
⑤	国道19号	西大須～若宮北	6	0.6	自転車専用通行帯
⑥	国道19号	御園座前～日銀前	6	0.5	自転車道<改良>
⑦	国道19号	金山新橋南～西大須	6～10	1.8	自転車専用通行帯
計画					
①	国道19号	熱田神宮南～金山新橋南	6～10	2.4	自転車専用通行帯
②	国道22号	日銀前～幅下橋西	6～8	1.1	自転車専用通行帯 ※R5社会実験
③	国道22号	押切～上更	4	1.0	自転車専用通行帯
④	国道1号	熱田神宮南～中島駅南	4～10	4.3	自転車専用通行帯 または車道混在
⑤	国道41号	北警察署南～中切町5	6	2.2	車道混在
⑥	国道302号	木前町～玉池町	4 2(側道)	1.6	車道混在(本線、側道)

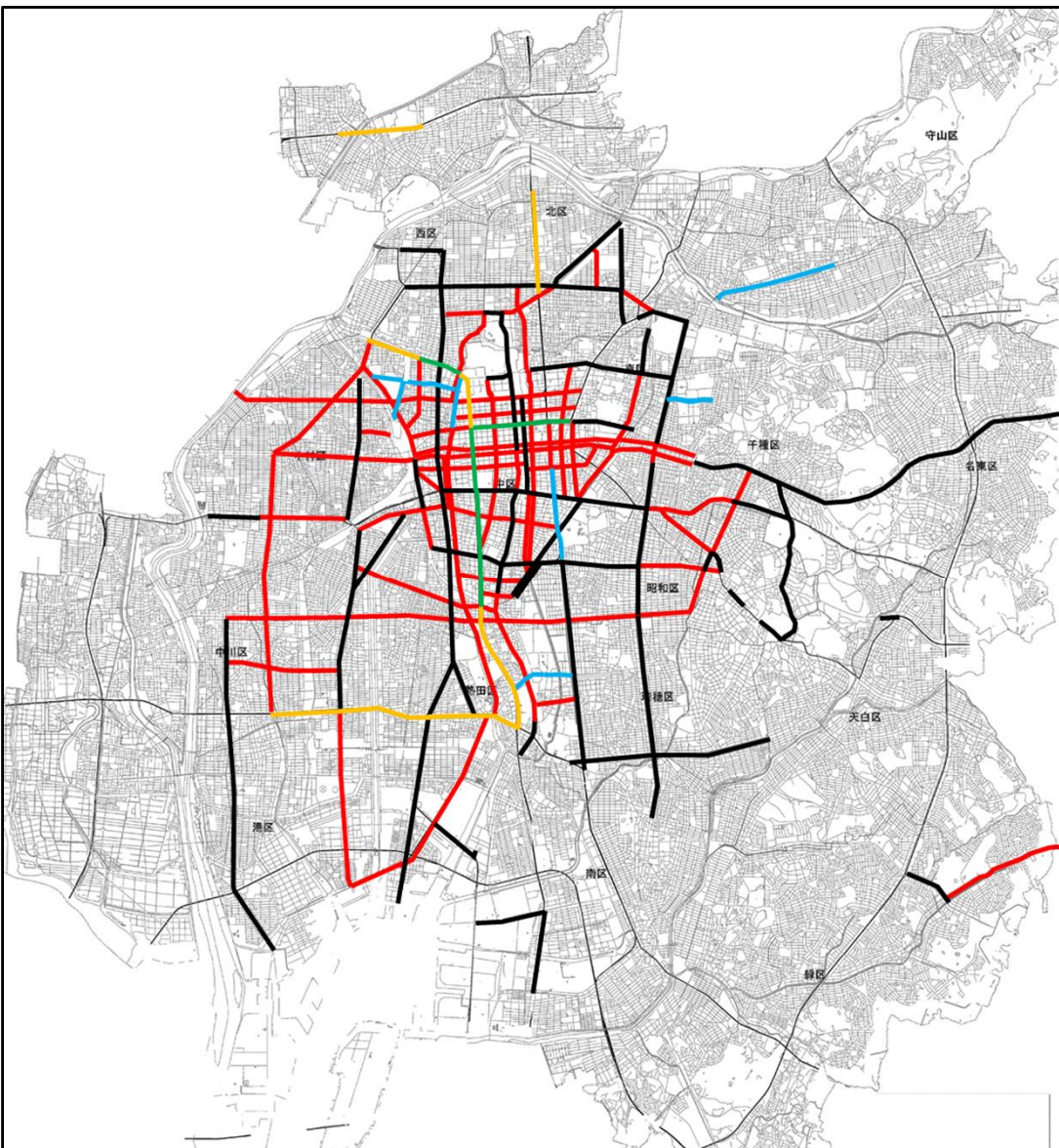
番号	路線	区間	車線数	延長(km)	整備形態(案)
整備済み					
1	市道堀田高岳線	丸田町～東効通2	-	1.2	自転車道
2	県道15号	矢田川～小幡	-	2.3	自転車専用通行帯
3	市道弦月若水線	都通～名電高東	-	0.9	自転車専用通行帯
4	市道伊勢町通	ロフト前～広小路伊勢町	-	0.3	車道混在
5	市道呉服町通	ロフト前～入江町通交差部	-	0.2	車道混在
6	市道西葦下塩町線	西葦下～幅下1	-	1.1	自転車専用通行帯
7	市道西葦下輪ノ内町線他	西葦下～タワーズ北	-	0.8	自転車専用通行帯
8	市道則武新町三丁目第1号線	則武新町4～西葦下	-	0.6	自転車専用通行帯
9	市道豆田町線	旗屋町～堀田通5	-	0.7 0.5	自転車専用通行帯 自転車道
10	市道木挽町通	幅下橋東～桜橋東	-	1.0	自転車専用通行帯
11	市道木挽町通・市道堀川東通	桜橋東～山王橋東	-	2.2	自転車専用通行帯 (一部車道混在)

	総合計	整備済み					計画				
		合計	自転車道	自転車専用通行帯	自転車専用通行帯 または車道混在	車道混在	合計	自転車道	自転車専用通行帯	自転車専用通行帯 または車道混在	車道混在
国管理国道	19.0 km	6.4 km	2.7 km	3.7 km	—	—	12.6 km	—	4.5 km	4.3 km	3.8 km

注) 国管理国道の整備済み⑥については、市管理道路横断部を改良するもの
注) 計画区間については、今後詳細を調整していくため、変更の可能性はある

(2) 名古屋市自転車通行空間ネットワーク計画について

・名古屋市は、幅員の広い幹線道路、補助幹線道路において、安全性と連続性の観点で整備優先度を検討した結果、令和5年3月に『名古屋市自転車通行空間ネットワーク計画』を策定（令和6年2月公表）。



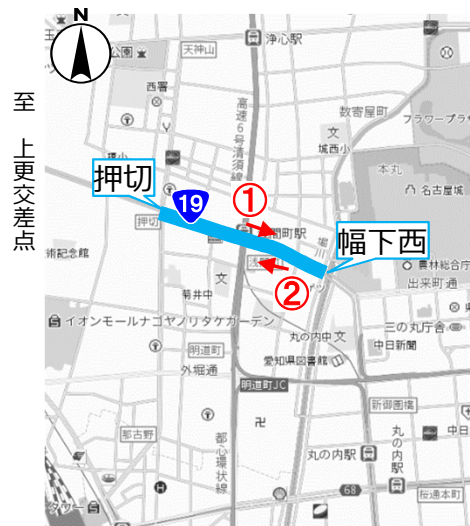
	整備延長 (km)	整備予定 (km)
令和4年度末	104	-
令和14年度まで (概ね10年)	217	113

- ・ 関係機関や地元と協議し整備を実施
- ・ 整備済路線と平行、近接する路線は整備順を考慮
- ・ 整備路線のモニタリングを実施し、整備効果の発現状況を随時確認

- : 整備予定路線（車道走行を促す整備）（市管理道路）
- : 整備済み路線（ ” ” ）（ ” ” ）
- : 整備済み路線（歩道内の通行位置を示す整備）（ ” ” ）
- : 整備予定路線（車道走行を促す整備）（直轄国道）
- : 整備済み路線（ ” ” ）（ ” ” ）

(3) 国管理国道の整備状況

■ ④ 国道22号 幅下橋西～押切



至 三蔵交差点

<写真①>



撮影日時：R4年6月2日（金）7：50

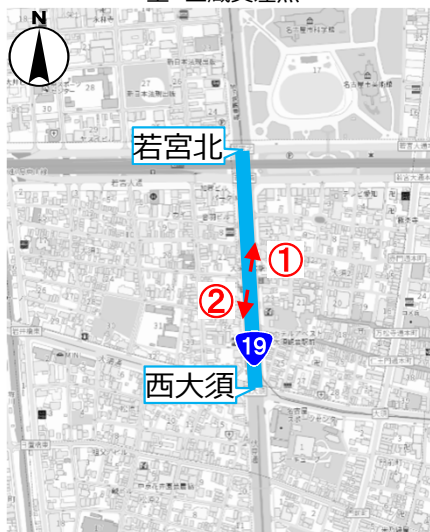
<写真②>



撮影日時：R4年6月22日（木）8：10

■ ⑤ 国道19号 西大須～若宮北

至 三蔵交差点



至 松原交差点

<写真①>



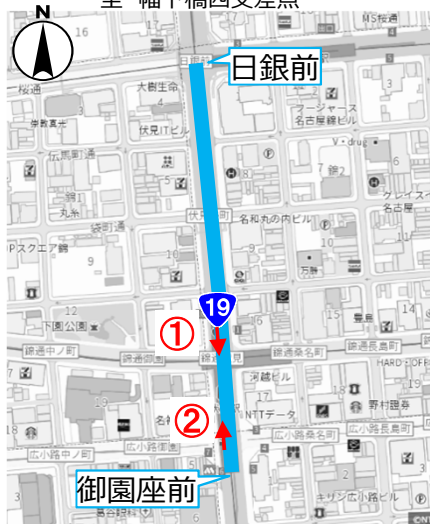
撮影日時：R5年5月26日（金）15：20

<写真②>



撮影日時：R5年5月26日（金）14：50

■ ⑥ 国道19号 御園座前～日銀前 至 幅下橋西交差点



至 若宮北交差点

<写真①>



撮影日時：R5年6月21日（水）16：50

<写真②>



撮影日時：R5年6月21日（水）16：50

■ ⑦ 国道19号 金山新橋南～西大須 至 若宮北交差点



至 新内田橋南交差点

<写真①>



撮影日時：R5年5月26日（金）8：50

<写真②>



撮影日時：R5年5月26日（金）7：50

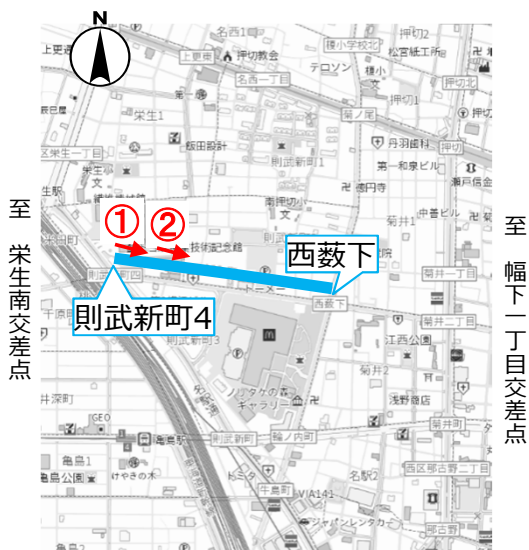
(4) 市管理道路の整備状況

■ 8 市道則武新町三丁目第1号線 則武新町4～西数下

<写真①>



<写真②>

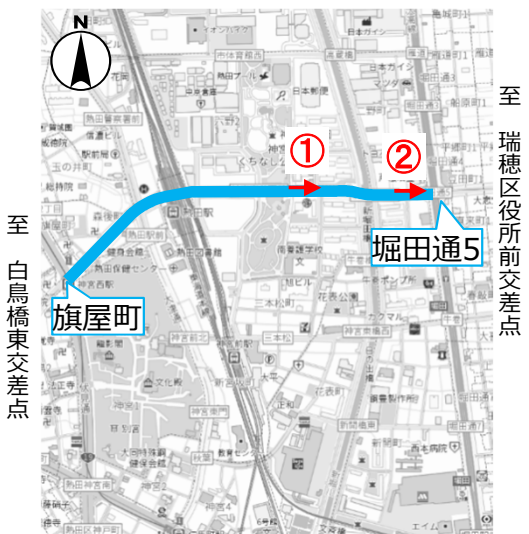


■ 9 市道豆田町線 旗屋町～堀田通5

<写真①>



<写真②>



■ 10 市道木挽町通 幅下橋東～桜橋東



<写真①>



<写真②>



■ 11 市道木挽町通・市道堀川東通 桜橋東～山王橋東



<写真①>



<写真②>

