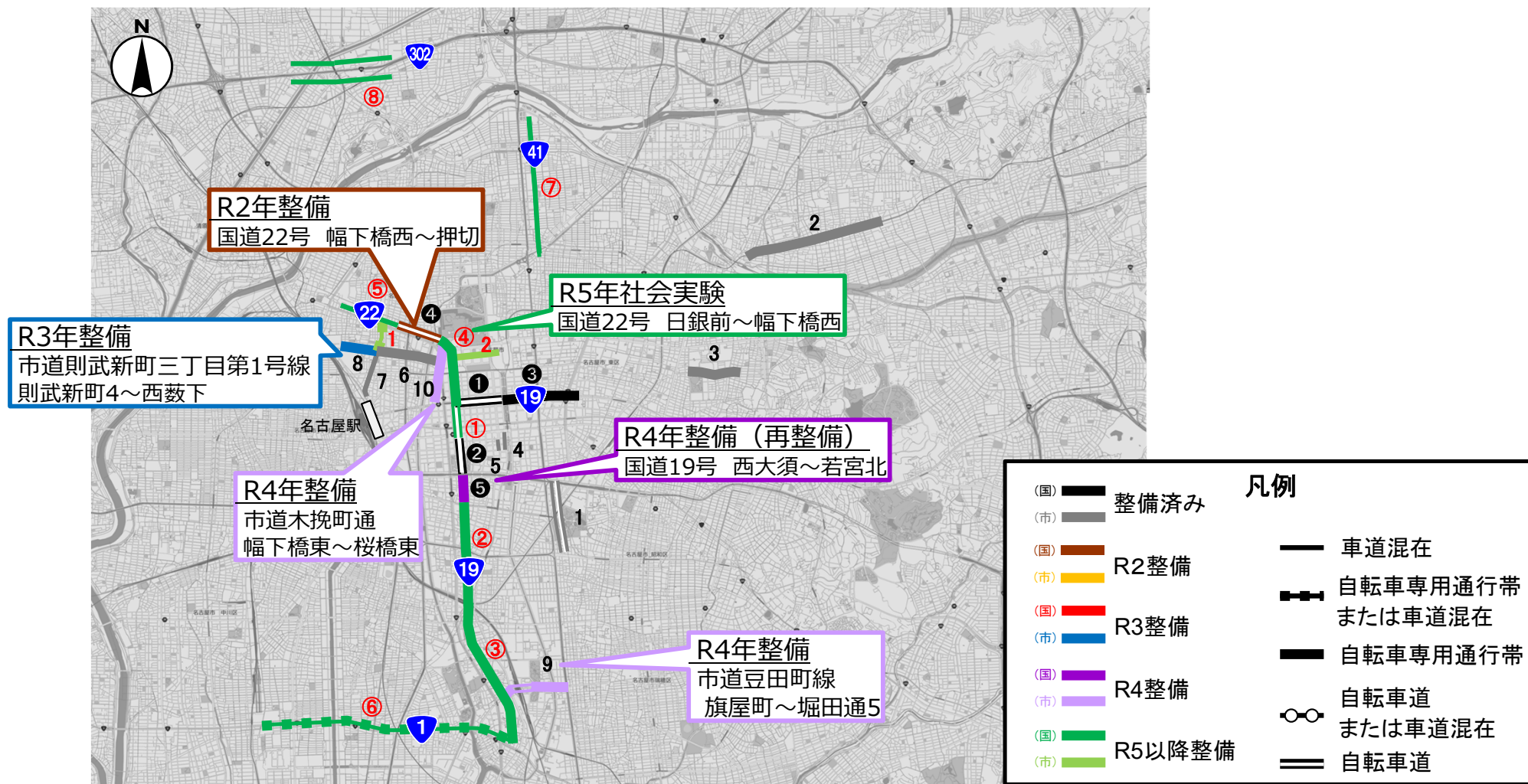


名古屋市における自転車通行空間整備状況について

(1) 整備状況（令和5年1月現在）

- ・国管理国道について、国道22号 幅下橋西～押切が令和2年度に整備。また、国道19号 西大須～若宮北が令和4年度に整備。
- ・また、市道管理道路について、市道則武新町三丁目第1号線 則武新町4～西荻下が令和3年度に整備。また、市道豆田町線 旗屋町～堀田通5、市道木挽町通 幅下橋東～桜橋東が令和4年度に整備。
- ・令和5年度には国道22号 日銀前～幅下橋西において、車線削減による自転車通行空間の創出に関する社会実験を実施予定。



注) R5以降整備については、今後詳細を調整していくため、変更の可能性がある

地図出典：(c)NTT空間情報

名古屋市内における自転車通行空間整備状況について

国管理国道

番号	路線	区間	車線数	延長(km)	整備形態(案)
整備済み					
①	国道19号	日銀前～伊勢町通	6	0.8	自転車道
②	国道19号	若宮北～御園座前	6	0.6	自転車道
③	国道19号	伊勢町通～小川	6	1.3	自転車専用通行帯
R2整備					
④	国道22号	幅下橋西～押切	4～6	0.8	自転車道
R4整備					
⑤	国道19号	西大須～若宮北	6	0.6	自転車専用通行帯
R5以降整備					
①	国道19号	御園座前～日銀前	6	0.5	自転車道<改良>
②	国道19号	金山新橋南～西大須	6～10	1.8	自転車専用通行帯
③	国道19号	熱田神宮南～金山新橋南	6～10	2.4 (0.8)	自転車専用通行帯
④	国道22号	日銀前～幅下橋西	6～8	1.1	自転車専用通行帯 ※R5社会実験
⑤	国道22号	押切～上更	4	1.0	車道混在
⑥	国道1号	熱田神宮南～中島駅南	4～10	4.3	自転車専用通行帯 または車道混在
⑦	国道41号	北警察署南～中切町5	6	2.2	車道混在
⑧	国道302号	木前町～玉池町	4 2(側道)	1.6	車道混在(本線、側道)

市管理道路

番号	路線	区間	車線数	延長(km)	整備形態(案)
整備済み					
1	市道堀田高岳線	丸田町～東効通2	-	1.2	自転車道
2	県道15号	矢田川～小幡	-	2.3	自転車専用通行帯
3	市道弦月若水線	都通～名電高東	-	0.9	自転車専用通行帯
4	市道伊勢町通	ロフト前～広小路伊勢町	-	0.3	車道混在
5	市道呉服町通	ロフト前～入江町通交差部	-	0.2	車道混在
6	市道西葦下塩町線	西葦下～幅下1	-	1.1	自転車専用通行帯
7	市道西葦下輪ノ内町線他	西葦下～タワーズ北	-	0.8	自転車専用通行帯
R3整備					
8	市道則武新町三丁目第1号線	則武新町4～西葦下	-	0.6	自転車専用通行帯
R4整備					
9	市道豆田町線	旗屋町～堀田通5	-	0.7 0.5	自転車専用通行帯 自転車道
10	市道木挽町通	幅下橋東～桜橋東	-	1.0	自転車専用通行帯
R5以降整備					
1	市道菊井一丁目第1号線	西葦下～菊ノ尾	-	0.5	自転車専用通行帯 または車道混在
2	市道公館東西第2号線他	中日新聞社北～県庁北	-	0.8	自転車専用通行帯

※赤字は、R2年時点から変更
※()は自転車歩行者道の活用

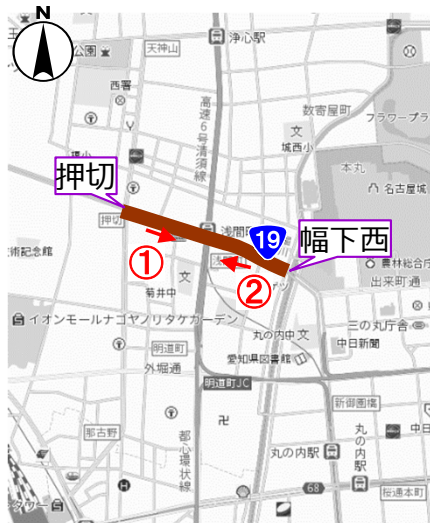
	総合計	整備済み				R2整備				R3整備				R4整備				R5以降整備				
		合計	自転車道	自転車専用通行帯	車道混在	合計	自転車道	自転車専用通行帯	車道混在	合計	自転車道	自転車専用通行帯	車道混在	合計	自転車道	自転車専用通行帯	車道混在	合計	自転車道	自転車専用通行帯	自転車専用通行帯 または車道混在	車道混在
国管理国道	19.0 km	2.7 km	1.4 km	1.3 km	-	0.8 km	0.8 km	-	-	-	-	-	0.6 km	-	0.6 km	-	14.9 km	0.5 km	5.3 km	4.3 km	4.8 km	
市管理道路	10.9 km	6.8 km	1.2 km	5.1 km	0.5 km	-	-	-	-	0.6 km	-	0.6 km	-	2.2 km	0.5 km	1.7 km	-	1.3 km	-	0.8 km	0.5 km	-

注) 国管理国道の整備済み①については、市管理道路横断部を改良するもの
注) R5以降整備については、今後詳細を調整していくため、変更の可能性はある

(2) 国管理国道の整備状況

[R2整備]

■ ④ 国道22号 幅下橋西～押切



<写真①>



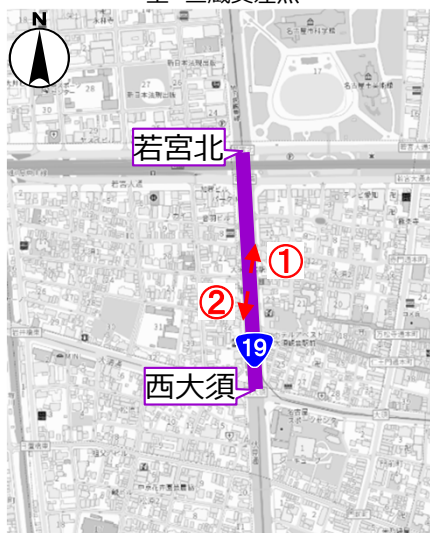
<写真②>



[R4整備]

■ ⑤ 国道19号 西大須～若宮北

至 三蔵交差点



<写真①>



<写真②>



至 松原交差点

(3) 市管理道路の整備状況

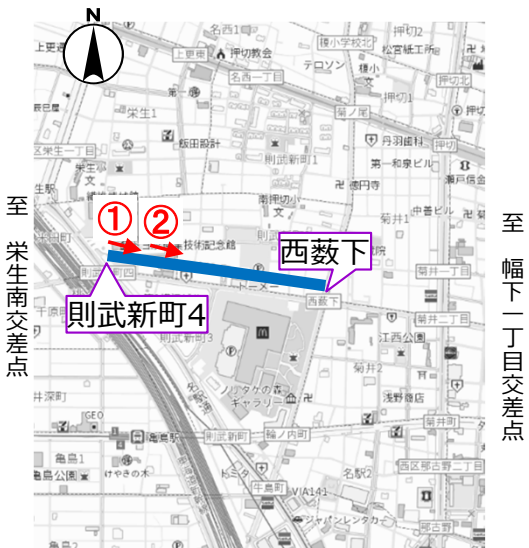
[R3整備]

■ 8 市道則武新町三丁目第1号線 則武新町4～西荻下

<写真①>



<写真②>



[R4整備]

■ 9 市道豆田町線 旗屋町～堀田通5

<写真①>



<写真②>

